

КАРТА-ПЛАН ТЕРРИТОРИИ

Пояснительная записка

1. Сведения о территории выполнения комплексных кадастровых работ: 16:16:190101, 16:16:190101

(наименование субъекта Российской Федерации, муниципального образования, населенного пункта, уникальные учетные номера кадастровых кварталов, иные сведения, позволяющие определить местоположение территории, на которой выполняются комплексные кадастровые работы, например, наименование садоводческого или огороднического некоммерческого товарищества, гаражного кооператива, элемента планировочной структуры)

2. Основания выполнения комплексных кадастровых работ:

Наименование, дата и номер документа, на основании которого выполняются комплексные кадастровые работы: Соглашение, "30" января 2025 г., 321-20-2025-002

3. Дата подготовки карты-плана территории: "26" мая 2025 г.

4. Сведения о заказчике(ах) комплексных кадастровых работ:

В отношении юридического лица, органа местного самоуправления муниципального района, муниципального округа или городского округа либо уполномоченного исполнительного органа государственной власти субъекта Российской Федерации:

полное или сокращенное (в случае, если имеется) наименование: Управление Росреестра по РТ
основной государственный регистрационный номер: 1091690058107
идентификационный номер налогоплательщика: 1659097613

В отношении физического лица или представителя физических или юридических лиц:

фамилия, имя, отчество (последнее - при наличии): -
страховой номер индивидуального лицевого счета в системе обязательного пенсионного страхования Российской Федерации (СНИЛС): -

Наименование и реквизиты документа, подтверждающие полномочия представителя заказчика(ов) комплексных кадастровых работ: -

Адрес электронной почты (для направления уведомления о результатах внесения сведений в Единый государственный реестр недвижимости): -

5. Сведения об исполнителе комплексных кадастровых работ:

Полное или сокращенное (в случае, если имеется) наименование и адрес юридического лица, с которым заключен государственный или муниципальный контракт либо договор подряда на выполнение комплексных кадастровых работ: -

Фамилия, имя, отчество кадастрового инженера (последнее - при наличии): Валеева Альбина Рафаиловна и основной государственный регистрационный номер кадастрового инженера индивидуального предпринимателя (ОГРНИП): -

Страховой номер индивидуального лицевого счета в системе обязательного пенсионного страхования Российской Федерации (СНИЛС) кадастрового инженера: 039-584-164 91

Уникальный реестровый номер кадастрового инженера в реестре саморегулируемой организации кадастровых инженеров и дата внесения сведений о физическом лице в такой реестр: 1669, 2019-03-21

Полное или (в случае, если имеется) сокращенное наименование саморегулируемой организации кадастровых инженеров, членом которой является кадастровый инженер: СРО АКИ Поволжье

Контактный телефон: +78435149077

Почтовый адрес и адрес электронной почты, по которым осуществляется связь с кадастровым инженером: РТ, г. Казань, ул. В.Кулагина, д. 1 hairutdinovaam@16.kadastr.ru

6. Перечень документов, использованных при подготовке карты-плана территории

№ п/п	Реквизиты документа				
	Вид	Дата	Номер	Наименование	Иные сведения
1	2	3	4	5	6
1	Кадастровый план территории	19.03.2025	КУВИ-001/2025-72457804	Кадастровый план территории кадастрового квартала 16:16:190101	-

7. Пояснения к карте-плану территории

1. 1111

Сведения о пунктах геодезической сети и средствах измерений								
1. Сведения о пунктах геодезической сети:								
№ п/п	Вид геодезической сети	Название пункта геодезической сети и тип знака	Система координат пункта геодезической сети	Координаты пункта, м		Дата обследования "21" марта 2025 г.		
						Сведения о состоянии		
				X	Y	наружного знака пункта	центра пункта	марки центра пункта
1	2	3	4	5	6	7	8	9
1	ГГС-2 класса, 2	Сухая Река, сигнальный	МСК-16, зона 1	488510.58	1302350.73	Утрачен	Сохранился	Сохранился
2	ГГС-1 класса, 1	Самосырово, сигнальный	МСК-16, зона 1	476426.91	1319634.29	Утрачен	Сохранился	Сохранился
3	ГГС-2 класса, 2	Опушка, сигнальный	МСК-16, зона 1	468282.91	1313076.34	Сохранился	Сохранился	Сохранился
2. Сведения об использованных средствах измерений								
№ п/п	Наименование и обозначение типа средства измерений - прибора (инструмента, аппаратуры)		Заводской или серийный номер средства измерений		Реквизиты свидетельства о поверке прибора (инструмента, аппаратуры) и (или) срок действия поверки			
1	2		3		4			
1	Аппаратура геодезическая спутниковая Hiper V		1143-11091		№С-ГСХ/28-06-2023/257588363 выдан 28.06.2023 г. действует по 27.06.2024			

Сведения об уточняемых земельных участках, необходимые для исправления реестровых ошибок в сведениях о местоположении их границ

**1. Сведения о характерных точках границ уточняемого земельного участка
с кадастровым номером 16:16:190101:654 :**

Система координат МСК-16, Зона 1

Зона № 1

Обозначение характерных точек границ	Координаты, м				Метод определения координат	Формулы, примененные для расчета средней квадратической погрешности определения координат характерных точек границ (Mt), с подставленными в такие формулы значениями и итоговые (вычисленные) значения Mt, м	Описание закрепле ния точки
	содержатся в Едином государственном реестре недвижимости		определены в результате выполнения комплексных кадастровых работ				
	X	Y	X	Y			
1	2	3	4	5	6	7	8
						-	
1	485802.80	1323210.87	485802.80	1323210.87	-	0.2	-
2	485825.49	1323195.71	485825.49	1323195.71	-	0.2	-
3	485840.76	1323217.54	485840.76	1323217.54	-	0.2	-
4	485829.93	1323224.62	485829.93	1323224.62	-	0.2	-
5	485817.68	1323232.64	485817.68	1323232.64	-	0.2	-
1	485802.80	1323210.87	485802.80	1323210.87	-	0.2	-

**2. Сведения о частях границ уточняемого земельного участка
с кадастровым номером 16:16:190101:654 :**

Обозначение части границ		Горизонтальное проложение (S), м	Описание прохождения части границ	Сведения о согласовании местоположения границ (согласовано/спорное)
от т.	до т.			
1	2	3	4	5
1	2	27.29	-	-
2	3	26.64	-	-
3	4	12.94	-	-
4	5	14.64	-	-
5	1	26.37	-	-

**3. Сведения о характеристиках уточняемого земельного участка
с кадастровым номером 16:16:190101:654 :**

№ п/п	Наименование характеристики	Значение характеристики
1	2	3
1.	Адрес земельного участка	-
1.1.	Сведения о местоположении земельного участка (при отсутствии адреса) в структурированном в соответствии с федеральной информационной адресной системой виде	-
1.2.	Дополнительные сведения о местоположении земельного участка	-
2.	Площадь земельного участка ± величина погрешности определения (вычисления) площади ($P \pm \Delta P$), м ²	727 ± 9
3.	Формула, примененная для расчета предельной допустимой погрешности определения площади земельного участка, с подставленными значениями и итоговые (вычисленные) значения (ΔP), м ²	$\Delta P = 3.5 * Mt * \sqrt{P} = 3.5 * 0,1 * \sqrt{727} = 9$

3. Сведения о характеристиках уточняемого земельного участка с кадастровым номером 16:16:190101:654 :		
№ п/п	Наименование характеристики	Значение характеристики
1	2	3
4.	Площадь земельного участка согласно сведениям Единого государственного реестра недвижимости (Ркад), м2	727
5.	Оценка расхождения Р и Ркад (Р - Ркад), м2	-
6.	Предельные минимальный и максимальный размеры земельного участка (Рмин и Рмакс), м2	- -
7.	Кадастровый номер или иной государственный учетный номер (инвентарный) объекта недвижимости, расположенного на земельном участке	-
8.	Вид (виды) разрешенного использования	Для ведения личного подсобного хозяйства
8.1.	Дополнительные сведения об использовании земельного участка	-
9.	Сведения о земельных участках (землях общего пользования, территории общего пользования), посредством которых обеспечивается доступ	Земли общего пользования
10.	Иные сведения	-
4. Пояснения к сведениям об уточняемом земельном участке с кадастровым номером 16:16:190101:654 :		
1.	-	

Сведения об уточняемых земельных участках, необходимые для исправления реестровых ошибок в сведениях о местоположении их границ

**1. Сведения о характерных точках границ уточняемого земельного участка
с кадастровым номером 16:16:190101:653 :**

Система координат МСК-16, Зона 1

Зона № 1

Обозначение характерных точек границ	Координаты, м				Метод определения координат	Формулы, примененные для расчета средней квадратической погрешности определения координат характерных точек границ (Mt), с подставленными в такие формулы значениями и итоговые (вычисленные) значения Mt, м	Описание закрепле ния точки
	содержатся в Едином государственном реестре недвижимости		определены в результате выполнения комплексных кадастровых работ				
	X	Y	X	Y			
1	2	3	4	5	6	7	8
						-	
5	485817.68	1323232.64	485817.68	1323232.64	-	0.2	-
6	485792.69	1323248.99	485792.69	1323248.99	-	0.2	-
7	485791.00	1323250.42	485791.00	1323250.42	-	0.2	-
8	485783.29	1323223.86	485783.29	1323223.86	-	0.2	-
1	485802.80	1323210.87	485802.80	1323210.87	-	0.2	-
5	485817.68	1323232.64	485817.68	1323232.64	-	0.2	-

**2. Сведения о частях границ уточняемого земельного участка
с кадастровым номером 16:16:190101:653 :**

Обозначение части границ		Горизонтальное проложение (S), м	Описание прохождения части границ	Сведения о согласовании местоположения границ (согласовано/спорное)
от т.	до т.			
1	2	3	4	5
5	6	29.86	-	-
6	7	2.21	-	-
7	8	27.66	-	-
8	1	23.44	-	-
1	5	26.37	-	-

**3. Сведения о характеристиках уточняемого земельного участка
с кадастровым номером 16:16:190101:653 :**

№ п/п	Наименование характеристики	Значение характеристики
1	2	3
1.	Адрес земельного участка	-
1.1.	Сведения о местоположении земельного участка (при отсутствии адреса) в структурированном в соответствии с федеральной информационной адресной системой виде	Российская Федерация, Республика Татарстан (Татарстан), м.р-н Высокогорский
1.2.	Дополнительные сведения о местоположении земельного участка	-
2.	Площадь земельного участка ± величина погрешности определения (вычисления) площади ($P \pm \Delta P$), м2	728 ± 9
3.	Формула, примененная для расчета предельной допустимой погрешности определения площади земельного участка, с подставленными значениями и итоговые (вычисленные) значения (ΔP), м2	$\Delta P = 3.5 * Mt * \sqrt{P} = 3.5 * 0,1 * \sqrt{728} = 9$

3. Сведения о характеристиках уточняемого земельного участка с кадастровым номером 16:16:190101:653 :		
№ п/п	Наименование характеристики	Значение характеристики
1	2	3
4.	Площадь земельного участка согласно сведениям Единого государственного реестра недвижимости (Ркад), м2	728
5.	Оценка расхождения Р и Ркад (Р - Ркад), м2	-
6.	Предельные минимальный и максимальный размеры земельного участка (Рмин и Рмакс), м2	- -
7.	Кадастровый номер или иной государственный учетный номер (инвентарный) объекта недвижимости, расположенного на земельном участке	-
8.	Вид (виды) разрешенного использования	Для ведения личного подсобного хозяйства
8.1.	Дополнительные сведения об использовании земельного участка	-
9.	Сведения о земельных участках (землях общего пользования, территории общего пользования), посредством которых обеспечивается доступ	Земли общего пользования
10.	Иные сведения	-
4. Пояснения к сведениям об уточняемом земельном участке с кадастровым номером 16:16:190101:653 :		
1.	-	

Сведения об уточняемых земельных участках, необходимые для исправления реестровых ошибок в сведениях о местоположении их границ

**1. Сведения о характерных точках границ уточняемого земельного участка
с кадастровым номером 16:16:190101:652 :**

Система координат МСК-16, Зона 1

Зона № 1

Обозначение характерных точек границ	Координаты, м				Метод определения координат	Формулы, примененные для расчета средней квадратической погрешности определения координат характерных точек границ (Mt), с подставленными в такие формулы значениями и итоговые (вычисленные) значения Mt, м	Описание закрепле ния точки
	содержатся в Едином государственном реестре недвижимости		определены в результате выполнения комплексных кадастровых работ				
	X	Y	X	Y			
1	2	3	4	5	6	7	8
						-	
9	485863.00	1323203.00	485863.00	1323203.00	-	0.2	-
3	485840.76	1323217.54	485840.76	1323217.54	-	0.2	-
2	485825.49	1323195.71	485825.49	1323195.71	-	0.2	-
10	485848.47	1323180.27	485848.47	1323180.27	-	0.2	-
9	485863.00	1323203.00	485863.00	1323203.00	-	0.2	-

**2. Сведения о частях границ уточняемого земельного участка
с кадастровым номером 16:16:190101:652 :**

Обозначение части границ		Горизонтальное проложение (S), м	Описание прохождения части границ	Сведения о согласовании местоположения границ (согласовано/спорное)
от т.	до т.			
1	2	3	4	5
9	3	26.57	-	-
3	2	26.64	-	-
2	10	27.69	-	-
10	9	26.98	-	-

**3. Сведения о характеристиках уточняемого земельного участка
с кадастровым номером 16:16:190101:652 :**

№ п/п	Наименование характеристики	Значение характеристики
1	2	3
1.	Адрес земельного участка	-
1.1.	Сведения о местоположении земельного участка (при отсутствии адреса) в структурированном в соответствии с федеральной информационной адресной системой виде	-
1.2.	Дополнительные сведения о местоположении земельного участка	-
2.	Площадь земельного участка ± величина погрешности определения (вычисления) площади ($P \pm \Delta P$), м2	727 ± 9
3.	Формула, примененная для расчета предельной допустимой погрешности определения площади земельного участка, с подставленными значениями и итоговые (вычисленные) значения (ΔP), м2	$\Delta P = 3.5 * Mt * \sqrt{P} = 3.5 * 0,1 * \sqrt{727} = 9$
4.	Площадь земельного участка согласно сведениям Единого государственного реестра недвижимости (Ркад), м2	727
5.	Оценка расхождения Р и Ркад ($P - P_{кад}$), м2	-

3. Сведения о характеристиках уточняемого земельного участка с кадастровым номером 16:16:190101:652 :		
№ п/п	Наименование характеристики	Значение характеристики
1	2	3
6.	Предельные минимальный и максимальный размеры земельного участка (Рмин и Рмакс), м2	- -
7.	Кадастровый номер или иной государственный учетный номер (инвентарный) объекта недвижимости, расположенного на земельном участке	-
8.	Вид (виды) разрешенного использования	Для ведения личного подсобного хозяйства
8.1.	Дополнительные сведения об использовании земельного участка	-
9.	Сведения о земельных участках (землях общего пользования, территории общего пользования), посредством которых обеспечивается доступ	Земли общего пользования
10.	Иные сведения	-
4. Пояснения к сведениям об уточняемом земельном участке с кадастровым номером 16:16:190101:652 :		
1.	-	

Сведения об уточняемых земельных участках, необходимые для исправления реестровых ошибок в сведениях о местоположении их границ

**1. Сведения о характерных точках границ уточняемого земельного участка
с кадастровым номером 16:16:190101:65 :**

Система координат МСК-16, Зона 1

Зона № 1

Обозначение характерных точек границ	Координаты, м				Метод определения координат	Формулы, примененные для расчета средней квадратической погрешности определения координат характерных точек границ (Mt), с подставленными в такие формулы значениями и итоговые (вычисленные) значения Mt, м	Описание закрепле ния точки
	содержатся в Едином государственном реестре недвижимости		определены в результате выполнения комплексных кадастровых работ				
	X	Y	X	Y			
1	2	3	4	5	6	7	8
						-	
11	486553.40	1323231.40	486553.40	1323231.40	-	0.3	-
12	486501.20	1323268.90	486501.20	1323268.90	-	0.3	-
13	486495.10	1323249.90	486495.10	1323249.90	-	0.3	-
14	486545.10	1323201.10	486545.10	1323201.10	-	0.3	-
15	486561.80	1323223.70	486561.80	1323223.70	-	0.3	-
16	486552.50	1323229.00	486552.50	1323229.00	-	0.3	-
11	486553.40	1323231.40	486553.40	1323231.40	-	0.3	-

**2. Сведения о частях границ уточняемого земельного участка
с кадастровым номером 16:16:190101:65 :**

Обозначение части границ		Горизонтальное проложение (S), м	Описание прохождения части границ	Сведения о согласовании местоположения границ (согласовано/спорное)
от т.	до т.			
1	2	3	4	5
11	12	64.27	-	-
12	13	19.96	-	-
13	14	69.87	-	-
14	15	28.10	-	-
15	16	10.70	-	-
16	11	2.56	-	-

**3. Сведения о характеристиках уточняемого земельного участка
с кадастровым номером 16:16:190101:65 :**

№ п/п	Наименование характеристики	Значение характеристики
1	2	3
1.	Адрес земельного участка	-
1.1.	Сведения о местоположении земельного участка (при отсутствии адреса) в структурированном в соответствии с федеральной информационной адресной системой виде	Российская Федерация, Республика Татарстан (Татарстан), м. р-н Высокогорский
1.2.	Дополнительные сведения о местоположении земельного участка	-
2.	Площадь земельного участка ± величина погрешности определения (вычисления) площади ($P \pm \Delta P$), м ²	1716 ± 14

3. Сведения о характеристиках уточняемого земельного участка с кадастровым номером 16:16:190101:65 :		
№ п/п	Наименование характеристики	Значение характеристики
1	2	3
3.	Формула, примененная для расчета предельной допустимой погрешности определения площади земельного участка, с подставленными значениями и итоговые (вычисленные) значения (ΔP), м2	$\Delta P = 3.5 * M_t * \sqrt{P} = 3.5 * 0,1 * \sqrt{1716} = 14$
4.	Площадь земельного участка согласно сведениям Единого государственного реестра недвижимости (Ркад), м2	1715
5.	Оценка расхождения Р и Ркад (Р - Ркад), м2	1
6.	Предельные минимальный и максимальный размеры земельного участка (Рмин и Рмакс), м2	- -
7.	Кадастровый номер или иной государственный учетный номер (инвентарный) объекта недвижимости, расположенного на земельном участке	-
8.	Вид (виды) разрешенного использования	Для ведения личного подсобного хозяйства
8.1.	Дополнительные сведения об использовании земельного участка	-
9.	Сведения о земельных участках (землях общего пользования, территории общего пользования), посредством которых обеспечивается доступ	Земли общего пользования
10.	Иные сведения	-
4. Пояснения к сведениям об уточняемом земельном участке с кадастровым номером 16:16:190101:65 :		
1.	-	

Сведения об уточняемых земельных участках, необходимые для исправления реестровых ошибок в сведениях о местоположении их границ

**1. Сведения о характерных точках границ уточняемого земельного участка
с кадастровым номером 16:16:190101:649 :**

Система координат МСК-16, Зона 1

Зона № 1

Обозначение характерных точек границ	Координаты, м				Метод определения координат	Формулы, примененные для расчета средней квадратической погрешности определения координат характерных точек границ (Mt), с подставленными в такие формулы значениями и итоговые (вычисленные) значения Mt, м	Описание закрепле ния точки
	содержатся в Едином государственном реестре недвижимости		определены в результате выполнения комплексных кадастровых работ				
	X	Y	X	Y			
1	2	3	4	5	6	7	8
						-	
17	486258.42	1323209.38	486258.42	1323209.38	-	0.1	Долговремен ный межевой знак
18	486280.55	1323251.72	486280.55	1323251.72	-	0.1	Долговремен ный межевой знак
19	486257.20	1323263.48	486257.20	1323263.48	-	0.1	Долговремен ный межевой знак
20	486237.39	1323227.06	486237.39	1323227.06	-	0.1	Долговремен ный межевой знак
21	486224.95	1323202.57	486224.95	1323202.57	-	0.1	Долговремен ный межевой знак
22	486237.46	1323195.93	486237.46	1323195.93	-	0.1	Долговремен ный межевой знак
23	486248.04	1323190.00	486248.04	1323190.00	-	0.1	Долговремен ный межевой знак
17	486258.42	1323209.38	486258.42	1323209.38	-	0.1	Долговремен ный межевой знак

**2. Сведения о частях границ уточняемого земельного участка
с кадастровым номером 16:16:190101:649 :**

Обозначение части границ		Горизонтальное проложение (S), м	Описание прохождения части границ	Сведения о согласовании местоположения границ (согласовано/спорное)
от т.	до т.			
1	2	3	4	5
17	18	47.77	-	-
18	19	26.14	-	-
19	20	41.46	-	-

2. Сведения о частях границ уточняемого земельного участка с кадастровым номером 16:16:190101:649 :				
Обозначение части границ		Горизонтальное проложение (S), м	Описание прохождения части границ	Сведения о согласовании местоположения границ (согласовано/спорное)
от т.	до т.			
1	2	3	4	5
20	21	27.47	-	-
21	22	14.16	-	-
22	23	12.13	-	-
23	17	21.98	-	-
3. Сведения о характеристиках уточняемого земельного участка с кадастровым номером 16:16:190101:649 :				
№ п/п	Наименование характеристики		Значение характеристики	
1	2		3	
1.	Адрес земельного участка		-	
1.1.	Сведения о местоположении земельного участка (при отсутствии адреса) в структурированном в соответствии с федеральной информационной адресной системой виде		Российская Федерация, Республика Татарстан (Татарстан), м. р-н Высокогорский	
1.2.	Дополнительные сведения о местоположении земельного участка		-	
2.	Площадь земельного участка ± величина погрешности определения (вычисления) площади ($P \pm \Delta P$), м ²		1837 ± 15	
3.	Формула, примененная для расчета предельной допустимой погрешности определения площади земельного участка, с подставленными значениями и итоговые (вычисленные) значения (ΔP), м ²		$\Delta P = 3.5 * M_t * \sqrt{P} = 3.5 * 0,1 * \sqrt{1837} = 15$	
4.	Площадь земельного участка согласно сведениям Единого государственного реестра недвижимости (Ркад), м ²		1837	
5.	Оценка расхождения Р и Ркад ($P - P_{кад}$), м ²		-	
6.	Предельные минимальный и максимальный размеры земельного участка ($R_{мин}$ и $R_{макс}$), м ²		- -	
7.	Кадастровый номер или иной государственный учетный номер (инвентарный) объекта недвижимости, расположенного на земельном участке		-	
8.	Вид (виды) разрешенного использования		Для ведения личного подсобного хозяйства	
8.1.	Дополнительные сведения об использовании земельного участка		-	
9.	Сведения о земельных участках (землях общего пользования, территории общего пользования), посредством которых обеспечивается доступ		Земли общего пользования	
10.	Иные сведения		-	
4. Пояснения к сведениям об уточняемом земельном участке с кадастровым номером 16:16:190101:649 :				
1.	-			

Сведения об уточняемых земельных участках, необходимые для исправления реестровых ошибок в сведениях о местоположении их границ

**1. Сведения о характерных точках границ уточняемого земельного участка
с кадастровым номером 16:16:190101:64 :**

Система координат МСК-16, Зона 1

Зона № 1

Обозначение характерных точек границ	Координаты, м				Метод определения координат	Формулы, примененные для расчета средней квадратической погрешности определения координат характерных точек границ (Mt), с подставленными в такие формулы значениями и итоговые (вычисленные) значения Mt, м	Описание закрепле ния точки
	содержатся в Едином государственном реестре недвижимости		определены в результате выполнения комплексных кадастровых работ				
	X	Y	X	Y			
1	2	3	4	5	6	7	8
						-	
24	486517.58	1323216.72	486517.58	1323216.72	-	0.1	-
25	486507.41	1323199.11	486507.41	1323199.11	-	0.1	-
26	486504.31	1323193.58	486504.31	1323193.58	-	0.1	-
27	486495.92	1323179.16	486495.92	1323179.16	-	0.1	-
28	486482.12	1323155.97	486482.12	1323155.97	-	0.1	-
29	486481.39	1323154.74	486481.39	1323154.74	-	0.1	-
30	486491.98	1323148.67	486491.98	1323148.67	-	0.1	-
31	486493.36	1323146.11	486493.36	1323146.11	-	0.1	-
32	486504.42	1323139.39	486504.42	1323139.39	-	0.1	-
33	486506.04	1323141.80	486506.04	1323141.80	-	0.1	-
34	486511.52	1323138.51	486511.52	1323138.51	-	0.1	-
35	486526.89	1323160.84	486526.89	1323160.84	-	0.1	-
36	486527.78	1323160.37	486527.78	1323160.37	-	0.1	-
37	486531.21	1323165.14	486531.21	1323165.14	-	0.1	-
38	486543.51	1323182.58	486543.51	1323182.58	-	0.1	-
39	486543.16	1323188.85	486543.16	1323188.85	-	0.1	-
40	486542.07	1323191.90	486542.07	1323191.90	-	0.1	-
41	486539.53	1323195.41	486539.53	1323195.41	-	0.1	-
42	486535.11	1323201.43	486535.11	1323201.43	-	0.1	-
43	486524.80	1323215.21	486524.80	1323215.21	-	0.1	-
24	486517.58	1323216.72	486517.58	1323216.72	-	0.1	-

**2. Сведения о частях границ уточняемого земельного участка
с кадастровым номером 16:16:190101:64 :**

Обозначение части границ		Горизонтальное проложение (S), м	Описание прохождения части границ	Сведения о согласовании местоположения границ (согласовано/спорное)
от т.	до т.			
1	2	3	4	5
24	25	20.34	-	-
25	26	6.34	-	-
26	27	16.68	-	-

2. Сведения о частях границ уточняемого земельного участка с кадастровым номером 16:16:190101:64 :				
Обозначение части границ		Горизонтальное проложение (S), м	Описание прохождения части границ	Сведения о согласовании местоположения границ (согласовано/спорное)
от т.	до т.			
1	2	3	4	5
27	28	26.99	-	-
28	29	1.43	-	-
29	30	12.21	-	-
30	31	2.91	-	-
31	32	12.94	-	-
32	33	2.90	-	-
33	34	6.39	-	-
34	35	27.11	-	-
35	36	1.01	-	-
36	37	5.88	-	-
37	38	21.34	-	-
38	39	6.28	-	-
39	40	3.24	-	-
40	41	4.33	-	-
41	42	7.47	-	-
42	43	17.21	-	-
43	24	7.38	-	-
3. Сведения о характеристиках уточняемого земельного участка с кадастровым номером 16:16:190101:64 :				
№ п/п	Наименование характеристики	Значение характеристики		
1	2	3		
1.	Адрес земельного участка	-		
1.1.	Сведения о местоположении земельного участка (при отсутствии адреса) в структурированном в соответствии с федеральной информационной адресной системой виде	Российская Федерация, Республика Татарстан (Татарстан), м.р-н Высокогорский		
1.2.	Дополнительные сведения о местоположении земельного участка	-		
2.	Площадь земельного участка ± величина погрешности определения (вычисления) площади ($P \pm \Delta P$), м2	2536 ± 18		
3.	Формула, примененная для расчета предельной допустимой погрешности определения площади земельного участка, с подставленными значениями и итоговые (вычисленные) значения (ΔP), м2	$\Delta P = 3.5 * M_t * \sqrt{P} = 3.5 * 0,1 * \sqrt{2536} = 18$		
4.	Площадь земельного участка согласно сведениям Единого государственного реестра недвижимости (Ркад), м2	2536		
5.	Оценка расхождения Р и Ркад ($P - P_{кад}$), м2	-		
6.	Предельные минимальный и максимальный размеры земельного участка (Рмин и Рмакс), м2	-		
7.	Кадастровый номер или иной государственный учетный номер (инвентарный) объекта недвижимости, расположенного на земельном участке	-		
8.	Вид (виды) разрешенного использования	Для ведения личного подсобного хозяйства		
8.1.	Дополнительные сведения об использовании земельного участка	-		

3. Сведения о характеристиках уточняемого земельного участка с кадастровым номером 16:16:190101:64 :		
№ п/п	Наименование характеристики	Значение характеристики
1	2	3
9.	Сведения о земельных участках (землях общего пользования, территории общего пользования), посредством которых обеспечивается доступ	Земли общего пользования
10.	Иные сведения	-
4. Пояснения к сведениям об уточняемом земельном участке с кадастровым номером 16:16:190101:64 :		
1.	-	

Сведения об уточняемых земельных участках, необходимые для исправления реестровых ошибок в сведениях о местоположении их границ

**1. Сведения о характерных точках границ уточняемого земельного участка
с кадастровым номером 16:16:190101:63 :**

Система координат МСК-16, Зона 1

Зона № 1

Обозначение характерных точек границ	Координаты, м				Метод определения координат	Формулы, примененные для расчета средней квадратической погрешности определения координат характерных точек границ (Mt), с подставленными в такие формулы значениями и итоговые (вычисленные) значения Mt, м	Описание закрепле ния точки
	содержатся в Едином государственном реестре недвижимости		определены в результате выполнения комплексных кадастровых работ				
	X	Y	X	Y			
1	2	3	4	5	6	7	8
						-	
27	486495.92	1323179.16	486495.92	1323179.16	-	0.1	-
26	486504.31	1323193.58	486504.31	1323193.58	-	0.1	-
25	486507.41	1323199.11	486507.41	1323199.11	-	0.1	-
24	486517.58	1323216.72	486517.58	1323216.72	-	0.1	-
44	486497.67	1323231.59	486497.67	1323231.59	-	0.1	-
45	486481.19	1323206.19	486481.19	1323206.19	-	0.1	-
46	486470.78	1323187.73	486470.78	1323187.73	-	0.1	-
47	486459.61	1323168.55	486459.61	1323168.55	-	0.1	-
28	486482.12	1323155.97	486482.12	1323155.97	-	0.1	-
27	486495.92	1323179.16	486495.92	1323179.16	-	0.1	-

**2. Сведения о частях границ уточняемого земельного участка
с кадастровым номером 16:16:190101:63 :**

Обозначение части границ		Горизонтальное проложение (S), м	Описание прохождения части границ	Сведения о согласовании местоположения границ (согласовано/спорное)
от т.	до т.			
1	2	3	4	5
27	26	16.68	-	-
26	25	6.34	-	-
25	24	20.34	-	-
24	44	24.85	-	-
44	45	30.28	-	-
45	46	21.19	-	-
46	47	22.20	-	-
47	28	25.79	-	-
28	27	26.99	-	-

**3. Сведения о характеристиках уточняемого земельного участка
с кадастровым номером 16:16:190101:63 :**

№ п/п	Наименование характеристики	Значение характеристики
1	2	3
1.	Адрес земельного участка	-

3. Сведения о характеристиках уточняемого земельного участка с кадастровым номером 16:16:190101:63 :		
№ п/п	Наименование характеристики	Значение характеристики
1	2	3
1.1.	Сведения о местоположении земельного участка (при отсутствии адреса) в структурированном в соответствии с федеральной информационной адресной системой виде	Российская Федерация, Республика Татарстан (Татарстан), м.р-н Высокогорский
1.2.	Дополнительные сведения о местоположении земельного участка	-
2.	Площадь земельного участка \pm величина погрешности определения (вычисления) площади ($P \pm \Delta P$), м2	1859 ± 15
3.	Формула, примененная для расчета предельной допустимой погрешности определения площади земельного участка, с подставленными значениями и итоговые (вычисленные) значения (ΔP), м2	$\Delta P = 3.5 * M_t * \sqrt{P} = 3.5 * 0,1 * \sqrt{1859} = 15$
4.	Площадь земельного участка согласно сведениям Единого государственного реестра недвижимости ($P_{\text{кад}}$), м2	1927
5.	Оценка расхождения P и $P_{\text{кад}}$ ($P - P_{\text{кад}}$), м2	68
6.	Предельные минимальный и максимальный размеры земельного участка ($P_{\text{мин}}$ и $P_{\text{макс}}$), м2	- -
7.	Кадастровый номер или иной государственный учетный номер (инвентарный) объекта недвижимости, расположенного на земельном участке	-
8.	Вид (виды) разрешенного использования	Для ведения личного подсобного хозяйства
8.1.	Дополнительные сведения об использовании земельного участка	-
9.	Сведения о земельных участках (землях общего пользования, территории общего пользования), посредством которых обеспечивается доступ	Земли общего пользования
10.	Иные сведения	-
4. Пояснения к сведениям об уточняемом земельном участке с кадастровым номером 16:16:190101:63 :		
1.	-	

Сведения об уточняемых земельных участках, необходимые для исправления реестровых ошибок в сведениях о местоположении их границ

**1. Сведения о характерных точках границ уточняемого земельного участка
с кадастровым номером 16:16:190101:626 :**

Система координат МСК-16, Зона 1

Зона № 1

Обозначение характерных точек границ	Координаты, м				Метод определения координат	Формулы, примененные для расчета средней квадратической погрешности определения координат характерных точек границ (Mt), с подставленными в такие формулы значениями и итоговые (вычисленные) значения Mt, м	Описание закрепле ния точки
	содержатся в Едином государственном реестре недвижимости		определены в результате выполнения комплексных кадастровых работ				
	X	Y	X	Y			
1	2	3	4	5	6	7	8
						-	
48	486065.03	1322612.50	486065.03	1322612.50	-	0.2	Закрепление отсутствует
49	486060.87	1322619.05	486060.87	1322619.05	-	0.2	Закрепление отсутствует
50	486052.34	1322632.47	486052.34	1322632.47	-	0.2	Закрепление отсутствует
51	486036.35	1322618.41	486036.35	1322618.41	-	0.2	Закрепление отсутствует
52	486018.50	1322608.93	486018.50	1322608.93	-	0.2	Закрепление отсутствует
53	486025.11	1322598.13	486025.11	1322598.13	-	0.2	Закрепление отсутствует
48	486065.03	1322612.50	486065.03	1322612.50	-	0.2	Закрепление отсутствует

**2. Сведения о частях границ уточняемого земельного участка
с кадастровым номером 16:16:190101:626 :**

Обозначение части границ		Горизонтальное проложение (S), м	Описание прохождения части границ	Сведения о согласовании местоположения границ (согласовано/спорное)
от т.	до т.			
1	2	3	4	5
48	49	7.76	-	-
49	50	15.90	-	-
50	51	21.29	-	-
51	52	20.21	-	-
52	53	12.66	-	-
53	48	42.43	-	-

**3. Сведения о характеристиках уточняемого земельного участка
с кадастровым номером 16:16:190101:626 :**

№ п/п	Наименование характеристики	Значение характеристики
1	2	3
1.	Адрес земельного участка	-
1.1.	Сведения о местоположении земельного участка (при отсутствии адреса) в структурированном в соответствии с федеральной информационной адресной системой виде	-
1.2.	Дополнительные сведения о местоположении земельного участка	-

3. Сведения о характеристиках уточняемого земельного участка с кадастровым номером 16:16:190101:626 :		
№ п/п	Наименование характеристики	Значение характеристики
1	2	3
2.	Площадь земельного участка ± величина погрешности определения (вычисления) площади ($P \pm \Delta P$), м2	701 ± 9
3.	Формула, примененная для расчета предельной допустимой погрешности определения площади земельного участка, с подставленными значениями и итоговые (вычисленные) значения (ΔP), м2	$\Delta P = 3.5 * M_t * \sqrt{P} = 3.5 * 0,1 * \sqrt{701} = 9$
4.	Площадь земельного участка согласно сведениям Единого государственного реестра недвижимости ($P_{\text{кад}}$), м2	701
5.	Оценка расхождения P и $P_{\text{кад}}$ ($P - P_{\text{кад}}$), м2	-
6.	Предельные минимальный и максимальный размеры земельного участка ($P_{\text{мин}}$ и $P_{\text{макс}}$), м2	- -
7.	Кадастровый номер или иной государственный учетный номер (инвентарный) объекта недвижимости, расположенного на земельном участке	-
8.	Вид (виды) разрешенного использования	Для ведения личного подсобного хозяйства
8.1.	Дополнительные сведения об использовании земельного участка	-
9.	Сведения о земельных участках (землях общего пользования, территории общего пользования), посредством которых обеспечивается доступ	Земли общего пользования
10.	Иные сведения	-
4. Пояснения к сведениям об уточняемом земельном участке с кадастровым номером 16:16:190101:626 :		
1.	-	

Сведения об уточняемых земельных участках, необходимые для исправления реестровых ошибок в сведениях о местоположении их границ

1. Сведения о характерных точках границ уточняемого земельного участка с кадастровым номером 16:16:190101:625 :

Система координат МСК-16, Зона 1						Зона № 1	
Обозначение характерных точек границ	Координаты, м				Метод определения координат	Формулы, примененные для расчета средней квадратической погрешности определения координат характерных точек границ (Mt), с подставленными в такие формулы значениями и итоговые (вычисленные) значения Mt, м	Описание закрепле ния точки
	содержатся в Едином государственном реестре недвижимости		определены в результате выполнения комплексных кадастровых работ				
	X	Y	X	Y			
1	2	3	4	5	6	7	8
						-	
54	485767.76	1323077.45	485767.76	1323077.45	-	0.1	Закрепление отсутствует
55	485777.48	1323093.50	485777.48	1323093.50	-	0.1	-
56	485732.13	1323120.94	485732.13	1323120.94	-	0.1	-
57	485726.20	1323103.04	485726.20	1323103.04	-	0.1	Закрепление отсутствует
54	485767.76	1323077.45	485767.76	1323077.45	-	0.1	Закрепление отсутствует

2. Сведения о частях границ уточняемого земельного участка с кадастровым номером 16:16:190101:625 :

Обозначение части границ		Горизонтальное проложение (S), м	Описание прохождения части границ	Сведения о согласовании местоположения границ (согласовано/спорное)
от т.	до т.			
1	2	3	4	5
54	55	18.76	-	-
55	56	53.01	-	-
56	57	18.86	-	-
57	54	48.81	-	-

3. Сведения о характеристиках уточняемого земельного участка с кадастровым номером 16:16:190101:625 :

№ п/п	Наименование характеристики	Значение характеристики
1	2	3
1.	Адрес земельного участка	-
1.1.	Сведения о местоположении земельного участка (при отсутствии адреса) в структурированном в соответствии с федеральной информационной адресной системой виде	Российская Федерация, Республика Татарстан (Татарстан), м. р-н Высокогорский
1.2.	Дополнительные сведения о местоположении земельного участка	-
2.	Площадь земельного участка ± величина погрешности определения (вычисления) площади ($P \pm \Delta P$), м ²	945 ± 11
3.	Формула, примененная для расчета предельной допустимой погрешности определения площади земельного участка, с подставленными значениями и итоговые (вычисленные) значения (ΔP), м ²	$\Delta P = 3.5 * Mt * \sqrt{P} = 3.5 * 0,1 * \sqrt{945} = 11$

3. Сведения о характеристиках уточняемого земельного участка с кадастровым номером 16:16:190101:625 :		
№ п/п	Наименование характеристики	Значение характеристики
1	2	3
4.	Площадь земельного участка согласно сведениям Единого государственного реестра недвижимости (Ркад), м2	1001
5.	Оценка расхождения Р и Ркад (Р - Ркад), м2	56
6.	Предельные минимальный и максимальный размеры земельного участка (Рмин и Рмакс), м2	- -
7.	Кадастровый номер или иной государственный учетный номер (инвентарный) объекта недвижимости, расположенного на земельном участке	-
8.	Вид (виды) разрешенного использования	ведение личного подсобного хозяйства
8.1.	Дополнительные сведения об использовании земельного участка	-
9.	Сведения о земельных участках (землях общего пользования, территории общего пользования), посредством которых обеспечивается доступ	Земли общего пользования
10.	Иные сведения	-
4. Пояснения к сведениям об уточняемом земельном участке с кадастровым номером 16:16:190101:625 :		
1.	-	

Сведения об уточняемых земельных участках, необходимые для исправления реестровых ошибок в сведениях о местоположении их границ

**1. Сведения о характерных точках границ уточняемого земельного участка
с кадастровым номером 16:16:190101:62 :**

Система координат МСК-16, Зона 1

Зона № 1

Обозначение характерных точек границ	Координаты, м				Метод определения координат	Формулы, примененные для расчeта средней квадратической погрешности определения координат характерных точек границ (Mt), с подставленными в такие формулы значениями и итоговые (вычисленные) значения Mt, м	Описание закрепле ния точки
	содержатся в Едином государственном реестре недвижимости		определены в результате выполнения комплексных кадастровых работ				
	X	Y	X	Y			
1	2	3	4	5	6	7	8
						-	
46	486470.78	1323187.73	486470.78	1323187.73	-	0.1	-
45	486481.19	1323206.19	486481.19	1323206.19	-	0.1	-
44	486497.67	1323231.59	486497.67	1323231.59	-	0.1	-
58	486474.14	1323249.23	486474.14	1323249.23	-	0.1	-
59	486447.61	1323200.02	486447.61	1323200.02	-	0.1	-
60	486436.51	1323182.42	486436.51	1323182.42	-	0.1	-
47	486459.61	1323168.55	486459.61	1323168.55	-	0.1	-
46	486470.78	1323187.73	486470.78	1323187.73	-	0.1	-

**2. Сведения о частях границ уточняемого земельного участка
с кадастровым номером 16:16:190101:62 :**

Обозначение части границ		Горизонтальное проложение (S), м	Описание прохождения части границ	Сведения о согласовании местоположения границ (согласовано/спорное)
от т.	до т.			
1	2	3	4	5
46	45	21.19	-	-
45	44	30.28	-	-
44	58	29.41	-	-
58	59	55.91	-	-
59	60	20.81	-	-
60	47	26.94	-	-
47	46	22.20	-	-

**3. Сведения о характеристиках уточняемого земельного участка
с кадастровым номером 16:16:190101:62 :**

№ п/п	Наименование характеристики	Значение характеристики
1	2	3
1.	Адрес земельного участка	-
1.1.	Сведения о местоположении земельного участка (при отсутствии адреса) в структурированном в соответствии с федеральной информационной адресной системой виде	Российская Федерация, Республика Татарстан (Татарстан), м.р-н Высокогорский
1.2.	Дополнительные сведения о местоположении земельного участка	-

3. Сведения о характеристиках уточняемого земельного участка с кадастровым номером 16:16:190101:62 :		
№ п/п	Наименование характеристики	Значение характеристики
1	2	3
2.	Площадь земельного участка ± величина погрешности определения (вычисления) площади ($P \pm \Delta P$), м2	2038 ± 16
3.	Формула, примененная для расчета предельной допустимой погрешности определения площади земельного участка, с подставленными значениями и итоговые (вычисленные) значения (ΔP), м2	$\Delta P = 3.5 * M_t * \sqrt{P} = 3.5 * 0,1 * \sqrt{2038} = 16$
4.	Площадь земельного участка согласно сведениям Единого государственного реестра недвижимости ($P_{\text{кад}}$), м2	2038
5.	Оценка расхождения P и $P_{\text{кад}}$ ($P - P_{\text{кад}}$), м2	-
6.	Предельные минимальный и максимальный размеры земельного участка ($P_{\text{мин}}$ и $P_{\text{макс}}$), м2	- -
7.	Кадастровый номер или иной государственный учетный номер (инвентарный) объекта недвижимости, расположенного на земельном участке	-
8.	Вид (виды) разрешенного использования	Для ведения личного подсобного хозяйства
8.1.	Дополнительные сведения об использовании земельного участка	-
9.	Сведения о земельных участках (землях общего пользования, территории общего пользования), посредством которых обеспечивается доступ	Земли общего пользования
10.	Иные сведения	-
4. Пояснения к сведениям об уточняемом земельном участке с кадастровым номером 16:16:190101:62 :		
1.	-	

Сведения об уточняемых земельных участках, необходимые для исправления реестровых ошибок в сведениях о местоположении их границ

**1. Сведения о характерных точках границ уточняемого земельного участка
с кадастровым номером 16:16:190101:61 :**

Система координат МСК-16, Зона 1

Зона № 1

Обозначение характерных точек границ	Координаты, м				Метод определения координат	Формулы, примененные для расчета средней квадратической погрешности определения координат характерных точек границ (Mt), с подставленными в такие формулы значениями и итоговые (вычисленные) значения Mt, м	Описание закрепле ния точки
	содержатся в Едином государственном реестре недвижимости		определены в результате выполнения комплексных кадастровых работ				
	X	Y	X	Y			
1	2	3	4	5	6	7	8
						-	
61	486475.91	1323258.83	486475.91	1323258.83	-	0.1	-
62	486452.68	1323267.65	486452.68	1323267.65	-	0.1	-
63	486423.61	1323210.63	486423.61	1323210.63	-	0.1	-
64	486416.42	1323196.43	486416.42	1323196.43	-	0.1	-
65	486424.63	1323190.86	486424.63	1323190.86	-	0.1	-
66	486428.97	1323187.61	486428.97	1323187.61	-	0.1	-
60	486436.51	1323182.42	486436.51	1323182.42	-	0.1	-
67	486449.28	1323203.11	486449.28	1323203.11	-	0.1	-
68	486458.98	1323221.11	486458.98	1323221.11	-	0.1	-
69	486469.60	1323242.70	486469.60	1323242.70	-	0.1	-
61	486475.91	1323258.83	486475.91	1323258.83	-	0.1	-

**2. Сведения о частях границ уточняемого земельного участка
с кадастровым номером 16:16:190101:61 :**

Обозначение части границ		Горизонтальное проложение (S), м	Описание прохождения части границ	Сведения о согласовании местоположения границ (согласовано/спорное)
от т.	до т.			
1	2	3	4	5
61	62	24.85	-	-
62	63	64.00	-	-
63	64	15.92	-	-
64	65	9.92	-	-
65	66	5.42	-	-
66	60	9.15	-	-
60	67	24.31	-	-
67	68	20.45	-	-
68	69	24.06	-	-
69	61	17.32	-	-

3. Сведения о характеристиках уточняемого земельного участка с кадастровым номером 16:16:190101:61 :		
№ п/п	Наименование характеристики	Значение характеристики
1	2	3
1.	Адрес земельного участка	-
1.1.	Сведения о местоположении земельного участка (при отсутствии адреса) в структурированном в соответствии с федеральной информационной адресной системой виде	Российская Федерация, Республика Татарстан (Татарстан), м.р-н Высокогорский
1.2.	Дополнительные сведения о местоположении земельного участка	-
2.	Площадь земельного участка \pm величина погрешности определения (вычисления) площади ($P \pm \Delta P$), м2	2160 ± 16
3.	Формула, примененная для расчета предельной допустимой погрешности определения площади земельного участка, с подставленными значениями и итоговые (вычисленные) значения (ΔP), м2	$\Delta P = 3.5 * M_t * \sqrt{P} = 3.5 * 0,1 * \sqrt{2160} = 16$
4.	Площадь земельного участка согласно сведениям Единого государственного реестра недвижимости ($P_{\text{кад}}$), м2	2160
5.	Оценка расхождения P и $P_{\text{кад}}$ ($P - P_{\text{кад}}$), м2	-
6.	Предельные минимальный и максимальный размеры земельного участка ($P_{\text{мин}}$ и $P_{\text{макс}}$), м2	- -
7.	Кадастровый номер или иной государственный учетный номер (инвентарный) объекта недвижимости, расположенного на земельном участке	-
8.	Вид (виды) разрешенного использования	Для ведения личного подсобного хозяйства
8.1.	Дополнительные сведения об использовании земельного участка	-
9.	Сведения о земельных участках (землях общего пользования, территории общего пользования), посредством которых обеспечивается доступ	Земли общего пользования
10.	Иные сведения	-
4. Пояснения к сведениям об уточняемом земельном участке с кадастровым номером 16:16:190101:61 :		
1.	-	

Сведения об уточняемых земельных участках, необходимые для исправления реестровых ошибок в сведениях о местоположении их границ

**1. Сведения о характерных точках границ уточняемого земельного участка
с кадастровым номером 16:16:190101:60 :**

Система координат МСК-16, Зона 1

Зона № 1

Обозначение характерных точек границ	Координаты, м				Метод определения координат	Формулы, примененные для расчета средней квадратической погрешности определения координат характерных точек границ (Mt), с подставленными в такие формулы значениями и итоговые (вычисленные) значения Mt, м	Описание закрепле ния точки
	содержатся в Едином государственном реестре недвижимости		определены в результате выполнения комплексных кадастровых работ				
	X	Y	X	Y			
1	2	3	4	5	6	7	8
						-	
70	486392.42	1323206.40	486392.42	1323206.40	-	0.1	-
71	486414.98	1323194.43	486414.98	1323194.43	-	0.1	-
72	486416.29	1323196.19	486416.29	1323196.19	-	0.1	-
64	486416.42	1323196.43	486416.42	1323196.43	-	0.1	-
63	486423.61	1323210.63	486423.61	1323210.63	-	0.1	-
62	486452.68	1323267.65	486452.68	1323267.65	-	0.1	-
73	486426.72	1323277.09	486426.72	1323277.09	-	0.1	-
74	486419.95	1323262.59	486419.95	1323262.59	-	0.1	-
75	486409.53	1323240.73	486409.53	1323240.73	-	0.1	-
76	486402.69	1323227.65	486402.69	1323227.65	-	0.1	-
77	486398.73	1323218.17	486398.73	1323218.17	-	0.1	-
70	486392.42	1323206.40	486392.42	1323206.40	-	0.1	-

**2. Сведения о частях границ уточняемого земельного участка
с кадастровым номером 16:16:190101:60 :**

Обозначение части границ		Горизонтальное проложение (S), м	Описание прохождения части границ	Сведения о согласовании местоположения границ (согласовано/спорное)
от т.	до т.			
1	2	3	4	5
70	71	25.54	-	-
71	72	2.19	-	-
72	64	0.27	-	-
64	63	15.92	-	-
63	62	64.00	-	-
62	73	27.62	-	-
73	74	16.00	-	-
74	75	24.22	-	-
75	76	14.76	-	-
76	77	10.27	-	-
77	70	13.35	-	-

3. Сведения о характеристиках уточняемого земельного участка с кадастровым номером 16:16:190101:60 :		
№ п/п	Наименование характеристики	Значение характеристики
1	2	3
1.	Адрес земельного участка	-
1.1.	Сведения о местоположении земельного участка (при отсутствии адреса) в структурированном в соответствии с федеральной информационной адресной системой виде	Российская Федерация, Республика Татарстан (Татарстан), м.р-н Высокогорский
1.2.	Дополнительные сведения о местоположении земельного участка	-
2.	Площадь земельного участка \pm величина погрешности определения (вычисления) площади ($P \pm \Delta P$), м2	2126 ± 16
3.	Формула, примененная для расчета предельной допустимой погрешности определения площади земельного участка, с подставленными значениями и итоговые (вычисленные) значения (ΔP), м2	$\Delta P = 3.5 * M_t * \sqrt{P} = 3.5 * 0,1 * \sqrt{2126} = 16$
4.	Площадь земельного участка согласно сведениям Единого государственного реестра недвижимости ($P_{\text{кад}}$), м2	2125
5.	Оценка расхождения P и $P_{\text{кад}}$ ($P - P_{\text{кад}}$), м2	1
6.	Предельные минимальный и максимальный размеры земельного участка ($P_{\text{мин}}$ и $P_{\text{макс}}$), м2	- -
7.	Кадастровый номер или иной государственный учетный номер (инвентарный) объекта недвижимости, расположенного на земельном участке	-
8.	Вид (виды) разрешенного использования	Для ведения личного подсобного хозяйства
8.1.	Дополнительные сведения об использовании земельного участка	-
9.	Сведения о земельных участках (землях общего пользования, территории общего пользования), посредством которых обеспечивается доступ	Земли общего пользования
10.	Иные сведения	-
4. Пояснения к сведениям об уточняемом земельном участке с кадастровым номером 16:16:190101:60 :		
1.	-	

Сведения об уточняемых земельных участках, необходимые для исправления реестровых ошибок в сведениях о местоположении их границ

**1. Сведения о характерных точках границ уточняемого земельного участка
с кадастровым номером 16:16:190101:59 :**

Система координат МСК-16, Зона 1

Зона № 1

Обозначение характерных точек границ	Координаты, м				Метод определения координат	Формулы, примененные для расчета средней квадратической погрешности определения координат характерных точек границ (Mt), с подставленными в такие формулы значениями и итоговые (вычисленные) значения Mt, м	Описание закрепле ния точки
	содержатся в Едином государственном реестре недвижимости		определены в результате выполнения комплексных кадастровых работ				
	X	Y	X	Y			
1	2	3	4	5	6	7	8
						-	
78	486369.08	1323218.66	486369.08	1323218.66	-	0.2	Временный межевой знак
70	486392.42	1323206.40	486392.42	1323206.40	-	0.1	-
77	486398.73	1323218.17	486398.73	1323218.17	-	0.1	-
76	486402.69	1323227.65	486402.69	1323227.65	-	0.1	-
75	486409.53	1323240.73	486409.53	1323240.73	-	0.1	-
74	486419.95	1323262.59	486419.95	1323262.59	-	0.1	-
73	486426.72	1323277.09	486426.72	1323277.09	-	0.1	-
79	486429.10	1323280.10	486429.10	1323280.10	-	0.2	Временный межевой знак
80	486406.12	1323290.11	486406.12	1323290.11	-	0.2	Временный межевой знак
81	486403.43	1323290.48	486403.43	1323290.48	-	0.2	Временный межевой знак
78	486369.08	1323218.66	486369.08	1323218.66	-	0.2	Временный межевой знак

**2. Сведения о частях границ уточняемого земельного участка
с кадастровым номером 16:16:190101:59 :**

Обозначение части границ		Горизонтальное проложение (S), м	Описание прохождения части границ	Сведения о согласовании местоположения границ (согласовано/спорное)
от т.	до т.			
1	2	3	4	5
78	70	26.36	-	-
70	77	13.35	-	-
77	76	10.27	-	-
76	75	14.76	-	-
75	74	24.22	-	-
74	73	16.00	-	-
73	79	3.84	-	-
79	80	25.07	-	-

2. Сведения о частях границ уточняемого земельного участка с кадастровым номером 16:16:190101:59 :				
Обозначение части границ		Горизонтальное проложение (S), м	Описание прохождения части границ	Сведения о согласовании местоположения границ (согласовано/спорное)
от т.	до т.			
1	2	3	4	5
80	81	2.72	-	-
81	78	79.61	-	-
3. Сведения о характеристиках уточняемого земельного участка с кадастровым номером 16:16:190101:59 :				
№ п/п	Наименование характеристики			Значение характеристики
1	2			3
1.	Адрес земельного участка			-
1.1.	Сведения о местоположении земельного участка (при отсутствии адреса) в структурированном в соответствии с федеральной информационной адресной системой виде			Российская Федерация, Республика Татарстан (Татарстан), м.р-н Высокогорский
1.2.	Дополнительные сведения о местоположении земельного участка			-
2.	Площадь земельного участка ± величина погрешности определения (вычисления) площади ($P \pm \Delta P$), м2			2180 ± 16
3.	Формула, примененная для расчета предельной допустимой погрешности определения площади земельного участка, с подставленными значениями и итоговые (вычисленные) значения (ΔP), м2			$\Delta P = 3.5 * M_t * \sqrt{P} = 3.5 * 0,1 * \sqrt{2180} = 16$
4.	Площадь земельного участка согласно сведениям Единого государственного реестра недвижимости ($P_{\text{кад}}$), м2			2247
5.	Оценка расхождения P и $P_{\text{кад}}$ ($P - P_{\text{кад}}$), м2			67
6.	Предельные минимальный и максимальный размеры земельного участка ($P_{\text{мин}}$ и $P_{\text{макс}}$), м2			- -
7.	Кадастровый номер или иной государственный учетный номер (инвентарный) объекта недвижимости, расположенного на земельном участке			-
8.	Вид (виды) разрешенного использования			Для ведения личного подсобного хозяйства
8.1.	Дополнительные сведения об использовании земельного участка			-
9.	Сведения о земельных участках (землях общего пользования, территории общего пользования), посредством которых обеспечивается доступ			Земли общего пользования
10.	Иные сведения			-
4. Пояснения к сведениям об уточняемом земельном участке с кадастровым номером 16:16:190101:59 :				
1.	-			

Сведения об уточняемых земельных участках, необходимые для исправления реестровых ошибок в сведениях о местоположении их границ

1. Сведения о характерных точках границ уточняемого земельного участка с кадастровым номером 16:16:190101:53 :

Система координат МСК-16, Зона 1

Зона № 1

Обозначение характерных точек границ	Координаты, м				Метод определения координат	Формулы, примененные для расчета средней квадратической погрешности определения координат характерных точек границ (Mt), с подставленными в такие формулы значениями и итоговые (вычисленные) значения Mt, м	Описание закрепле ния точки
	содержатся в Едином государственном реестре недвижимости		определены в результате выполнения комплексных кадастровых работ				
	X	Y	X	Y			
1	2	3	4	5	6	7	8
						-	
82	486174.10	1323330.30	486174.10	1323330.30	-	0.3	-
83	486178.30	1323329.30	486178.30	1323329.30	-	0.3	-
84	486183.90	1323325.80	486183.90	1323325.80	-	0.3	-
85	486184.90	1323324.30	486184.90	1323324.30	-	0.3	-
86	486195.40	1323317.70	486195.40	1323317.70	-	0.3	-
87	486196.20	1323317.80	486196.20	1323317.80	-	0.3	-
88	486197.35	1323314.96	486197.35	1323314.96	-	0.1	Долговремен ный межевой знак
89	486200.70	1323320.22	486200.70	1323320.22	-	0.1	Долговремен ный межевой знак
90	486202.56	1323323.91	486202.56	1323323.91	-	0.1	Долговремен ный межевой знак
91	486204.85	1323326.94	486204.85	1323326.94	-	0.1	Долговремен ный межевой знак
92	486208.21	1323332.99	486208.21	1323332.99	-	0.1	Долговремен ный межевой знак
93	486210.99	1323338.01	486210.99	1323338.01	-	0.1	Долговремен ный межевой знак
94	486221.28	1323355.14	486221.28	1323355.14	-	0.1	Долговремен ный межевой знак
95	486228.28	1323364.81	486228.28	1323364.81	-	0.1	Долговремен ный межевой знак
96	486240.75	1323384.94	486240.75	1323384.94	-	0.1	Долговремен ный межевой знак

1. Сведения о характерных точках границ уточняемого земельного участка с кадастровым номером 16:16:190101:53 :							
Система координат МСК-16, Зона 1						Зона № 1	
Обозначение характерных точек границ	Координаты, м				Метод определения координат	Формулы, примененные для расчета средней квадратической погрешности определения координат характерных точек границ (Mt), с подставленными в такие формулы значениями и итоговые (вычисленные) значения Mt, м	Описание закрепления точки
	содержатся в Едином государственном реестре недвижимости		определены в результате выполнения комплексных кадастровых работ				
	X	Y	X	Y			
1	2	3	4	5	6	7	8
97	486217.20	1323402.10	486217.20	1323402.10	-	0.3	-
82	486174.10	1323330.30	486174.10	1323330.30	-	0.3	-
2. Сведения о частях границ уточняемого земельного участка с кадастровым номером 16:16:190101:53 :							
Обозначение части границ		Горизонтальное проложение (S), м	Описание прохождения части границ	Сведения о согласовании местоположения границ (согласовано/спорное)			
от т.	до т.						
1	2	3	4	5			
82	83	4.32	-	-			
83	84	6.60	-	-			
84	85	1.80	-	-			
85	86	12.40	-	-			
86	87	0.81	-	-			
87	88	3.06	-	-			
88	89	6.24	-	-			
89	90	4.13	-	-			
90	91	3.80	-	-			
91	92	6.92	-	-			
92	93	5.74	-	-			
93	94	19.98	-	-			
94	95	11.94	-	-			
95	96	23.68	-	-			
96	97	29.14	-	-			
97	82	83.74	-	-			
3. Сведения о характеристиках уточняемого земельного участка с кадастровым номером 16:16:190101:53 :							
№ п/п	Наименование характеристики			Значение характеристики			
1	2			3			
1.	Адрес земельного участка			-			
1.1.	Сведения о местоположении земельного участка (при отсутствии адреса) в структурированном в соответствии с федеральной информационной адресной системой виде			Российская Федерация, Республика Татарстан (Татарстан), м.р-н Высокогорский			
1.2.	Дополнительные сведения о местоположении земельного участка			-			
2.	Площадь земельного участка ± величина погрешности определения (вычисления) площади (P ± ΔP), м2			2307 ± 17			

3. Сведения о характеристиках уточняемого земельного участка с кадастровым номером 16:16:190101:53 :		
№ п/п	Наименование характеристики	Значение характеристики
1	2	3
3.	Формула, примененная для расчета предельной допустимой погрешности определения площади земельного участка, с подставленными значениями и итоговые (вычисленные) значения (ΔP), м2	$\Delta P = 3.5 * M_t * \sqrt{P} = 3.5 * 0,1 * \sqrt{2307} = 17$
4.	Площадь земельного участка согласно сведениям Единого государственного реестра недвижимости (Ркад), м2	2357
5.	Оценка расхождения Р и Ркад (Р - Ркад), м2	50
6.	Предельные минимальный и максимальный размеры земельного участка (Рмин и Рмакс), м2	- -
7.	Кадастровый номер или иной государственный учетный номер (инвентарный) объекта недвижимости, расположенного на земельном участке	-
8.	Вид (виды) разрешенного использования	Для ведения личного подсобного хозяйства
8.1.	Дополнительные сведения об использовании земельного участка	-
9.	Сведения о земельных участках (землях общего пользования, территории общего пользования), посредством которых обеспечивается доступ	Земли общего пользования
10.	Иные сведения	-
4. Пояснения к сведениям об уточняемом земельном участке с кадастровым номером 16:16:190101:53 :		
1.	-	

Сведения об уточняемых земельных участках, необходимые для исправления реестровых ошибок в сведениях о местоположении их границ

**1. Сведения о характерных точках границ уточняемого земельного участка
с кадастровым номером 16:16:190101:51 :**

Система координат МСК-16, Зона 1

Зона № 1

Обозначение характерных точек границ	Координаты, м				Метод определения координат	Формулы, примененные для расчета средней квадратической погрешности определения координат характерных точек границ (Mt), с подставленными в такие формулы значениями и итоговые (вычисленные) значения Mt, м	Описание закрепле ния точки
	содержатся в Едином государственном реестре недвижимости		определены в результате выполнения комплексных кадастровых работ				
	X	Y	X	Y			
1	2	3	4	5	6	7	8
						-	
98	486151.56	1323340.06	486151.56	1323340.06	-	0.1	-
99	486183.28	1323397.99	486183.28	1323397.99	-	0.1	-
100	486162.54	1323408.32	486162.54	1323408.32	-	0.1	-
101	486131.56	1323350.90	486131.56	1323350.90	-	0.1	-
98	486151.56	1323340.06	486151.56	1323340.06	-	0.1	-

**2. Сведения о частях границ уточняемого земельного участка
с кадастровым номером 16:16:190101:51 :**

Обозначение части границ		Горизонтальное проложение (S), м	Описание прохождения части границ	Сведения о согласовании местоположения границ (согласовано/спорное)
от т.	до т.			
1	2	3	4	5
98	99	66.05	-	-
99	100	23.17	-	-
100	101	65.24	-	-
101	98	22.75	-	-

**3. Сведения о характеристиках уточняемого земельного участка
с кадастровым номером 16:16:190101:51 :**

№ п/п	Наименование характеристики	Значение характеристики
1	2	3
1.	Адрес земельного участка	-
1.1.	Сведения о местоположении земельного участка (при отсутствии адреса) в структурированном в соответствии с федеральной информационной адресной системой виде	Российская Федерация, Республика Татарстан (Татарстан), м.р-н Высокогорский
1.2.	Дополнительные сведения о местоположении земельного участка	-
2.	Площадь земельного участка ± величина погрешности определения (вычисления) площади ($P \pm \Delta P$), м2	1507 ± 14
3.	Формула, примененная для расчета предельной допустимой погрешности определения площади земельного участка, с подставленными значениями и итоговые (вычисленные) значения (ΔP), м2	$\Delta P = 3.5 * Mt * \sqrt{P} = 3.5 * 0,1 * \sqrt{1507} = 14$
4.	Площадь земельного участка согласно сведениям Единого государственного реестра недвижимости (Ркад), м2	1507
5.	Оценка расхождения Р и Ркад ($P - P_{кад}$), м2	-

3. Сведения о характеристиках уточняемого земельного участка с кадастровым номером 16:16:190101:51 :		
№ п/п	Наименование характеристики	Значение характеристики
1	2	3
6.	Предельные минимальный и максимальный размеры земельного участка (Рмин и Рмакс), м2	- -
7.	Кадастровый номер или иной государственный учетный номер (инвентарный) объекта недвижимости, расположенного на земельном участке	-
8.	Вид (виды) разрешенного использования	Для ведения личного подсобного хозяйства
8.1.	Дополнительные сведения об использовании земельного участка	-
9.	Сведения о земельных участках (землях общего пользования, территории общего пользования), посредством которых обеспечивается доступ	Земли общего пользования
10.	Иные сведения	-
4. Пояснения к сведениям об уточняемом земельном участке с кадастровым номером 16:16:190101:51 :		
1.	-	

Сведения об уточняемых земельных участках, необходимые для исправления реестровых ошибок в сведениях о местоположении их границ

**1. Сведения о характерных точках границ уточняемого земельного участка
с кадастровым номером 16:16:190101:50 :**

Система координат МСК-16, Зона 1

Зона № 1

Обозначение характерных точек границ	Координаты, м				Метод определения координат	Формулы, примененные для расчета средней квадратической погрешности определения координат характерных точек границ (Mt), с подставленными в такие формулы значениями и итоговые (вычисленные) значения Mt, м	Описание закрепле ния точки
	содержатся в Едином государственном реестре недвижимости		определены в результате выполнения комплексных кадастровых работ				
	X	Y	X	Y			
1	2	3	4	5	6	7	8
						-	
102	486131.54	1323351.57	486131.54	1323351.57	-	0.2	Закрепление отсутствует
103	486172.82	1323429.37	486172.82	1323429.37	-	0.2	Закрепление отсутствует
104	486146.63	1323434.35	486146.63	1323434.35	-	0.2	Закрепление отсутствует
105	486144.32	1323441.30	486144.32	1323441.30	-	0.2	Закрепление отсутствует
106	486139.66	1323444.19	486139.66	1323444.19	-	0.2	Закрепление отсутствует
107	486108.67	1323361.72	486108.67	1323361.72	-	0.2	Закрепление отсутствует
102	486131.54	1323351.57	486131.54	1323351.57	-	0.2	Закрепление отсутствует

**2. Сведения о частях границ уточняемого земельного участка
с кадастровым номером 16:16:190101:50 :**

Обозначение части границ		Горизонтальное проложение (S), м	Описание прохождения части границ	Сведения о согласовании местоположения границ (согласовано/спорное)
от т.	до т.			
1	2	3	4	5
102	103	88.07	-	-
103	104	26.66	-	-
104	105	7.32	-	-
105	106	5.48	-	-
106	107	88.10	-	-
107	102	25.02	-	-

**3. Сведения о характеристиках уточняемого земельного участка
с кадастровым номером 16:16:190101:50 :**

№ п/п	Наименование характеристики	Значение характеристики
1	2	3
1.	Адрес земельного участка	-
1.1.	Сведения о местоположении земельного участка (при отсутствии адреса) в структурированном в соответствии с федеральной информационной адресной системой виде	Российская Федерация, Республика Татарстан (Татарстан), м.р-н Высокогорский
1.2.	Дополнительные сведения о местоположении земельного участка	-

3. Сведения о характеристиках уточняемого земельного участка с кадастровым номером 16:16:190101:50 :

№ п/п	Наименование характеристики	Значение характеристики
1	2	3
2.	Площадь земельного участка \pm величина погрешности определения (вычисления) площади ($P \pm \Delta P$), м ²	2597 ± 18
3.	Формула, примененная для расчета предельной допустимой погрешности определения площади земельного участка, с подставленными значениями и итоговые (вычисленные) значения (ΔP), м ²	$\Delta P = 3.5 * M_t * \sqrt{P} = 3.5 * 0,1 * \sqrt{2597} = 18$
4.	Площадь земельного участка согласно сведениям Единого государственного реестра недвижимости (Ркад), м ²	2597
5.	Оценка расхождения Р и Ркад ($P - P_{кад}$), м ²	-
6.	Предельные минимальный и максимальный размеры земельного участка ($P_{мин}$ и $P_{макс}$), м ²	- -
7.	Кадастровый номер или иной государственный учетный номер (инвентарный) объекта недвижимости, расположенного на земельном участке	-
8.	Вид (виды) разрешенного использования	Для ведения личного подсобного хозяйства
8.1.	Дополнительные сведения об использовании земельного участка	-
9.	Сведения о земельных участках (землях общего пользования, территории общего пользования), посредством которых обеспечивается доступ	Земли общего пользования
10.	Иные сведения	-

4. Пояснения к сведениям об уточняемом земельном участке с кадастровым номером 16:16:190101:50 :

1.	-
----	---

Date	Time	Location	Weather	Remarks

Сведения об уточняемых земельных участках, необходимые для исправления реестровых ошибок в сведениях о местоположении их границ

**1. Сведения о характерных точках границ уточняемого земельного участка
с кадастровым номером 16:16:190101:5 :**

Система координат МСК-16, Зона 1

Зона № 1

Обозначение характерных точек границ	Координаты, м				Метод определения координат	Формулы, примененные для расчета средней квадратической погрешности определения координат характерных точек границ (Mt), с подставленными в такие формулы значениями и итоговые (вычисленные) значения Mt, м	Описание закрепле ния точки
	содержатся в Едином государственном реестре недвижимости		определены в результате выполнения комплексных кадастровых работ				
	X	Y	X	Y			
1	2	3	4	5	6	7	8
						-	
108	485601.72	1322860.89	485601.72	1322860.89	-	0.1	-
109	485585.40	1322872.80	485585.40	1322872.80	-	0.1	-
110	485585.20	1322872.84	485585.20	1322872.84	-	0.1	-
111	485552.80	1322896.11	485552.80	1322896.11	-	0.1	-
112	485538.20	1322876.78	485538.20	1322876.78	-	0.1	-
113	485588.21	1322840.51	485588.21	1322840.51	-	0.1	-
108	485601.72	1322860.89	485601.72	1322860.89	-	0.1	-

**2. Сведения о частях границ уточняемого земельного участка
с кадастровым номером 16:16:190101:5 :**

Обозначение части границ		Горизонтальное проложение (S), м	Описание прохождения части границ	Сведения о согласовании местоположения границ (согласовано/спорное)
от т.	до т.			
1	2	3	4	5
108	109	20.20	-	-
109	110	0.20	-	-
110	111	39.89	-	-
111	112	24.22	-	-
112	113	61.78	-	-
113	108	24.45	-	-

**3. Сведения о характеристиках уточняемого земельного участка
с кадастровым номером 16:16:190101:5 :**

№ п/п	Наименование характеристики	Значение характеристики
1	2	3
1.	Адрес земельного участка	-
1.1.	Сведения о местоположении земельного участка (при отсутствии адреса) в структурированном в соответствии с федеральной информационной адресной системой виде	Российская Федерация, Республика Татарстан (Татарстан), м. р-н Высокогорский
1.2.	Дополнительные сведения о местоположении земельного участка	-
2.	Площадь земельного участка ± величина погрешности определения (вычисления) площади ($P \pm \Delta P$), м ²	1487 ± 13

3. Сведения о характеристиках уточняемого земельного участка с кадастровым номером 16:16:190101:5 :		
№ п/п	Наименование характеристики	Значение характеристики
1	2	3
3.	Формула, примененная для расчета предельной допустимой погрешности определения площади земельного участка, с подставленными значениями и итоговые (вычисленные) значения (ΔP), м2	$\Delta P = 3.5 * M_t * \sqrt{P} = 3.5 * 0,1 * \sqrt{1487} = 13$
4.	Площадь земельного участка согласно сведениям Единого государственного реестра недвижимости (Ркад), м2	1487
5.	Оценка расхождения Р и Ркад (Р - Ркад), м2	-
6.	Предельные минимальный и максимальный размеры земельного участка (Рмин и Рмакс), м2	- -
7.	Кадастровый номер или иной государственный учетный номер (инвентарный) объекта недвижимости, расположенного на земельном участке	-
8.	Вид (виды) разрешенного использования	Ведение личного подсобного хозяйства
8.1.	Дополнительные сведения об использовании земельного участка	-
9.	Сведения о земельных участках (землях общего пользования, территории общего пользования), посредством которых обеспечивается доступ	Земли общего пользования
10.	Иные сведения	-
4. Пояснения к сведениям об уточняемом земельном участке с кадастровым номером 16:16:190101:5 :		
1.	-	

Сведения об уточняемых земельных участках, необходимые для исправления реестровых ошибок в сведениях о местоположении их границ

**1. Сведения о характерных точках границ уточняемого земельного участка
с кадастровым номером 16:16:190101:49 :**

Система координат МСК-16, Зона 1

Зона № 1

Обозначение характерных точек границ	Координаты, м				Метод определения координат	Формулы, примененные для расчета средней квадратической погрешности определения координат характерных точек границ (Mt), с подставленными в такие формулы значениями и итоговые (вычисленные) значения Mt, м	Описание закрепле ния точки
	содержатся в Едином государственном реестре недвижимости		определены в результате выполнения комплексных кадастровых работ				
	X	Y	X	Y			
1	2	3	4	5	6	7	8
						-	
114	486101.16	1323467.32	486101.16	1323467.32	-	0.2	Закрепление отсутствует
115	486094.53	1323465.75	486094.53	1323465.75	-	0.2	Закрепление отсутствует
116	486095.40	1323440.10	486095.40	1323440.10	-	0.2	Закрепление отсутствует
117	486096.52	1323422.00	486096.52	1323422.00	-	0.2	Закрепление отсутствует
118	486097.60	1323404.40	486097.60	1323404.40	-	0.2	Закрепление отсутствует
119	486096.45	1323387.66	486096.45	1323387.66	-	0.2	Закрепление отсутствует
120	486087.13	1323363.86	486087.13	1323363.86	-	0.2	Закрепление отсутствует
121	486100.89	1323357.58	486100.89	1323357.58	-	0.2	Закрепление отсутствует
122	486103.82	1323364.27	486103.82	1323364.27	-	0.2	Закрепление отсутствует
123	486108.59	1323362.23	486108.59	1323362.23	-	0.2	Закрепление отсутствует
124	486117.17	1323392.73	486117.17	1323392.73	-	0.2	Закрепление отсутствует
125	486138.92	1323443.86	486138.92	1323443.86	-	0.2	Закрепление отсутствует
114	486101.16	1323467.32	486101.16	1323467.32	-	0.2	Закрепление отсутствует

**2. Сведения о частях границ уточняемого земельного участка
с кадастровым номером 16:16:190101:49 :**

Обозначение части границ		Горизонтальное проложение (S), м	Описание прохождения части границ	Сведения о согласовании местоположения границ (согласовано/спорное)
от т.	до т.			
1	2	3	4	5
114	115	6.81	-	-
115	116	25.66	-	-
116	117	18.13	-	-
117	118	17.63	-	-
118	119	16.78	-	-
119	120	25.56	-	-

2. Сведения о частях границ уточняемого земельного участка с кадастровым номером 16:16:190101:49 :				
Обозначение части границ		Горизонтальное проложение (S), м	Описание прохождения части границ	Сведения о согласовании местоположения границ (согласовано/спорное)
от т.	до т.			
1	2	3	4	5
120	121	15.13	-	-
121	122	7.30	-	-
122	123	5.19	-	-
123	124	31.68	-	-
124	125	55.56	-	-
125	114	44.45	-	-
3. Сведения о характеристиках уточняемого земельного участка с кадастровым номером 16:16:190101:49 :				
№ п/п	Наименование характеристики		Значение характеристики	
1	2		3	
1.	Адрес земельного участка		-	
1.1.	Сведения о местоположении земельного участка (при отсутствии адреса) в структурированном в соответствии с федеральной информационной адресной системой виде		Российская Федерация, Республика Татарстан (Татарстан), м.р-н Высокогорский	
1.2.	Дополнительные сведения о местоположении земельного участка		-	
2.	Площадь земельного участка ± величина погрешности определения (вычисления) площади (Р ± ΔР), м2		2840 ± 19	
3.	Формула, примененная для расчета предельной допустимой погрешности определения площади земельного участка, с подставленными значениями и итоговые (вычисленные) значения (ΔР), м2		ΔР=3.5*Мт*√Р=3.5*0,1*√2840=19	
4.	Площадь земельного участка согласно сведениям Единого государственного реестра недвижимости (Ркад), м2		2840	
5.	Оценка расхождения Р и Ркад (Р - Ркад), м2		-	
6.	Предельные минимальный и максимальный размеры земельного участка (Рмин и Рмакс), м2		- -	
7.	Кадастровый номер или иной государственный учетный номер (инвентарный) объекта недвижимости, расположенного на земельном участке		-	
8.	Вид (виды) разрешенного использования		Ведение личного подсобного хозяйства	
8.1.	Дополнительные сведения об использовании земельного участка		-	
9.	Сведения о земельных участках (землях общего пользования, территории общего пользования), посредством которых обеспечивается доступ		Земли общего пользования	
10.	Иные сведения		-	
4. Пояснения к сведениям об уточняемом земельном участке с кадастровым номером 16:16:190101:49 :				
1.	-			

Сведения об уточняемых земельных участках, необходимые для исправления реестровых ошибок в сведениях о местоположении их границ

**1. Сведения о характерных точках границ уточняемого земельного участка
с кадастровым номером 16:16:190101:46 :**

Система координат МСК-16, Зона 1

Зона № 1

Обозначение характерных точек границ	Координаты, м				Метод определения координат	Формулы, примененные для расчета средней квадратической погрешности определения координат характерных точек границ (Mt), с подставленными в такие формулы значениями и итоговые (вычисленные) значения Mt, м	Описание закрепле ния точки
	содержатся в Едином государственном реестре недвижимости		определены в результате выполнения комплексных кадастровых работ				
	X	Y	X	Y			
1	2	3	4	5	6	7	8
						-	
126	486070.40	1323391.70	486070.40	1323391.70	-	0.3	-
127	486057.60	1323361.60	486057.60	1323361.60	-	0.3	-
128	486032.40	1323311.20	486032.40	1323311.20	-	0.3	-
129	486039.50	1323307.50	486039.50	1323307.50	-	0.3	-
130	486039.00	1323306.60	486039.00	1323306.60	-	0.3	-
131	486043.40	1323304.20	486043.40	1323304.20	-	0.3	-
132	486043.90	1323304.80	486043.90	1323304.80	-	0.3	-
133	486055.90	1323298.10	486055.90	1323298.10	-	0.3	-
134	486062.50	1323311.50	486062.50	1323311.50	-	0.3	-
135	486086.30	1323366.20	486086.30	1323366.20	-	0.3	-
136	486086.50	1323365.90	486086.50	1323365.90	-	0.3	-
137	486095.60	1323388.70	486095.60	1323388.70	-	0.3	-
118	486097.60	1323404.40	486097.60	1323404.40	-	0.3	-
116	486095.40	1323440.10	486095.40	1323440.10	-	0.3	-
138	486094.40	1323466.80	486094.40	1323466.80	-	0.3	-
139	486091.00	1323466.00	486091.00	1323466.00	-	0.3	-
140	486081.40	1323424.50	486081.40	1323424.50	-	0.3	-
126	486070.40	1323391.70	486070.40	1323391.70	-	0.3	-

**2. Сведения о частях границ уточняемого земельного участка
с кадастровым номером 16:16:190101:46 :**

Обозначение части границ		Горизонтальное проложение (S), м	Описание прохождения части границ	Сведения о согласовании местоположения границ (согласовано/спорное)
от т.	до т.			
1	2	3	4	5
126	127	32.71	-	-
127	128	56.35	-	-
128	129	8.01	-	-
129	130	1.03	-	-
130	131	5.01	-	-
131	132	0.78	-	-

2. Сведения о частях границ уточняемого земельного участка с кадастровым номером 16:16:190101:46 :				
Обозначение части границ		Горизонтальное проложение (S), м	Описание прохождения части границ	Сведения о согласовании местоположения границ (согласовано/спорное)
от т.	до т.			
1	2	3	4	5
132	133	13.74	-	-
133	134	14.94	-	-
134	135	59.65	-	-
135	136	0.36	-	-
136	137	24.55	-	-
137	118	15.83	-	-
118	116	35.77	-	-
116	138	26.72	-	-
138	139	3.49	-	-
139	140	42.60	-	-
140	126	34.60	-	-
3. Сведения о характеристиках уточняемого земельного участка с кадастровым номером 16:16:190101:46 :				
№ п/п	Наименование характеристики		Значение характеристики	
1	2		3	
1.	Адрес земельного участка		-	
1.1.	Сведения о местоположении земельного участка (при отсутствии адреса) в структурированном в соответствии с федеральной информационной адресной системой виде		Российская Федерация, Республика Татарстан (Татарстан), м.р-н Высокогорский	
1.2.	Дополнительные сведения о местоположении земельного участка		-	
2.	Площадь земельного участка ± величина погрешности определения (вычисления) площади (Р ± ΔР), м2		3498 ± 21	
3.	Формула, примененная для расчета предельной допустимой погрешности определения площади земельного участка, с подставленными значениями и итоговые (вычисленные) значения (ΔР), м2		ΔР=3.5*Мт*√Р=3.5*0,1*√3498=21	
4.	Площадь земельного участка согласно сведениям Единого государственного реестра недвижимости (Ркад), м2		3503	
5.	Оценка расхождения Р и Ркад (Р - Ркад), м2		5	
6.	Предельные минимальный и максимальный размеры земельного участка (Рмин и Рмакс), м2		- -	
7.	Кадастровый номер или иной государственный учетный номер (инвентарный) объекта недвижимости, расположенного на земельном участке		-	
8.	Вид (виды) разрешенного использования		Для ведения личного подсобного хозяйства	
8.1.	Дополнительные сведения об использовании земельного участка		-	
9.	Сведения о земельных участках (землях общего пользования, территории общего пользования), посредством которых обеспечивается доступ		Земли общего пользования	
10.	Иные сведения		-	
4. Пояснения к сведениям об уточняемом земельном участке с кадастровым номером 16:16:190101:46 :				
1.	-			

Сведения об уточняемых земельных участках, необходимые для исправления реестровых ошибок в сведениях о местоположении их границ

1. Сведения о характерных точках границ уточняемого земельного участка с кадастровым номером 16:16:190101:658 :

Система координат МСК-16, Зона 1

Зона № 1

Обозначение характерных точек границ	Координаты, м				Метод определения координат	Формулы, примененные для расчета средней квадратической погрешности определения координат характерных точек границ (Mt), с подставленными в такие формулы значениями и итоговые (вычисленные) значения Mt, м	Описание закрепле ния точки
	содержатся в Едином государственном реестре недвижимости		определены в результате выполнения комплексных кадастровых работ				
	X	Y	X	Y			
1	2	3	4	5	6	7	8
						-	
141	486627.03	1323104.25	486627.03	1323104.25	-	0.2	Долговремен ный межевой знак
142	486635.96	1323118.75	486635.96	1323118.75	-	0.2	Долговремен ный межевой знак
143	486609.27	1323130.05	486609.27	1323130.05	-	0.2	Долговремен ный межевой знак
144	486605.86	1323131.93	486605.86	1323131.93	-	0.2	Долговремен ный межевой знак
145	486598.05	1323119.26	486598.05	1323119.26	-	0.2	Долговремен ный межевой знак
146	486601.49	1323117.48	486601.49	1323117.48	-	0.2	Долговремен ный межевой знак
141	486627.03	1323104.25	486627.03	1323104.25	-	0.2	Долговремен ный межевой знак

2. Сведения о частях границ уточняемого земельного участка с кадастровым номером 16:16:190101:658 :

Обозначение части границ		Горизонтальное проложение (S), м	Описание прохождения части границ	Сведения о согласовании местоположения границ (согласовано/спорное)
от т.	до т.			
1	2	3	4	5
141	142	17.03	-	-
142	143	28.98	-	-
143	144	3.89	-	-
144	145	14.88	-	-
145	146	3.87	-	-
146	141	28.76	-	-

3. Сведения о характеристиках уточняемого земельного участка с кадастровым номером 16:16:190101:658 :		
№ п/п	Наименование характеристики	Значение характеристики
1	2	3
1.	Адрес земельного участка	-
1.1.	Сведения о местоположении земельного участка (при отсутствии адреса) в структурированном в соответствии с федеральной информационной адресной системой виде	Российская Федерация, Республика Татарстан (Татарстан), м.р-н Высокогорский
1.2.	Дополнительные сведения о местоположении земельного участка	-
2.	Площадь земельного участка \pm величина погрешности определения (вычисления) площади ($P \pm \Delta P$), м2	513 ± 8
3.	Формула, примененная для расчета предельной допустимой погрешности определения площади земельного участка, с подставленными значениями и итоговые (вычисленные) значения (ΔP), м2	$\Delta P = 3.5 * M_t * \sqrt{P} = 3.5 * 0,1 * \sqrt{513} = 8$
4.	Площадь земельного участка согласно сведениям Единого государственного реестра недвижимости ($P_{\text{кад}}$), м2	513
5.	Оценка расхождения P и $P_{\text{кад}}$ ($P - P_{\text{кад}}$), м2	-
6.	Предельные минимальный и максимальный размеры земельного участка ($P_{\text{мин}}$ и $P_{\text{макс}}$), м2	- -
7.	Кадастровый номер или иной государственный учетный номер (инвентарный) объекта недвижимости, расположенного на земельном участке	-
8.	Вид (виды) разрешенного использования	ведение личного подсобного хозяйства
8.1.	Дополнительные сведения об использовании земельного участка	-
9.	Сведения о земельных участках (землях общего пользования, территории общего пользования), посредством которых обеспечивается доступ	Земли общего пользования
10.	Иные сведения	-
4. Пояснения к сведениям об уточняемом земельном участке с кадастровым номером 16:16:190101:658 :		
1.	-	

Сведения об уточняемых земельных участках, необходимые для исправления реестровых ошибок в сведениях о местоположении их границ

**1. Сведения о характерных точках границ уточняемого земельного участка
с кадастровым номером 16:16:190101:665 :**

Система координат МСК-16, Зона 1

Зона № 1

Обозначение характерных точек границ	Координаты, м				Метод определения координат	Формулы, примененные для расчета средней квадратической погрешности определения координат характерных точек границ (Mt), с подставленными в такие формулы значениями и итоговые (вычисленные) значения Mt, м	Описание закрепле ния точки
	содержатся в Едином государственном реестре недвижимости		определены в результате выполнения комплексных кадастровых работ				
	X	Y	X	Y			
1	2	3	4	5	6	7	8
						-	
147	486004.23	1322621.22	486004.23	1322621.22	-	0.2	-
148	485970.15	1322661.67	485970.15	1322661.67	-	0.2	-
149	485950.99	1322647.23	485950.99	1322647.23	-	0.2	-
150	485978.36	1322609.57	485978.36	1322609.57	-	0.2	-
147	486004.23	1322621.22	486004.23	1322621.22	-	0.2	-

**2. Сведения о частях границ уточняемого земельного участка
с кадастровым номером 16:16:190101:665 :**

Обозначение части границ		Горизонтальное проложение (S), м	Описание прохождения части границ	Сведения о согласовании местоположения границ (согласовано/спорное)
от т.	до т.			
1	2	3	4	5
147	148	52.89	-	-
148	149	23.99	-	-
149	150	46.56	-	-
150	147	28.37	-	-

**3. Сведения о характеристиках уточняемого земельного участка
с кадастровым номером 16:16:190101:665 :**

№ п/п	Наименование характеристики	Значение характеристики
1	2	3
1.	Адрес земельного участка	-
1.1.	Сведения о местоположении земельного участка (при отсутствии адреса) в структурированном в соответствии с федеральной информационной адресной системой виде	-
1.2.	Дополнительные сведения о местоположении земельного участка	-
2.	Площадь земельного участка ± величина погрешности определения (вычисления) площади ($P \pm \Delta P$), м2	1280 ± 13
3.	Формула, примененная для расчета предельной допустимой погрешности определения площади земельного участка, с подставленными значениями и итоговые (вычисленные) значения (ΔP), м2	$\Delta P = 3.5 * Mt * \sqrt{P} = 3.5 * 0,1 * \sqrt{1280} = 13$
4.	Площадь земельного участка согласно сведениям Единого государственного реестра недвижимости (Ркад), м2	1280
5.	Оценка расхождения Р и Ркад ($P - P_{кад}$), м2	-

3. Сведения о характеристиках уточняемого земельного участка с кадастровым номером 16:16:190101:665 :		
№ п/п	Наименование характеристики	Значение характеристики
1	2	3
6.	Предельные минимальный и максимальный размеры земельного участка (Рмин и Рмакс), м2	- -
7.	Кадастровый номер или иной государственный учетный номер (инвентарный) объекта недвижимости, расположенного на земельном участке	-
8.	Вид (виды) разрешенного использования	Для ведения личного подсобного хозяйства
8.1.	Дополнительные сведения об использовании земельного участка	-
9.	Сведения о земельных участках (землях общего пользования, территории общего пользования), посредством которых обеспечивается доступ	Земли общего пользования
10.	Иные сведения	-
4. Пояснения к сведениям об уточняемом земельном участке с кадастровым номером 16:16:190101:665 :		
1.	-	

Сведения об уточняемых земельных участках, необходимые для исправления реестровых ошибок в сведениях о местоположении их границ

**1. Сведения о характерных точках границ уточняемого земельного участка
с кадастровым номером 16:16:190101:719 :**

Система координат МСК-16, Зона 1

Зона № 1

Обозначение характерных точек границ	Координаты, м				Метод определения координат	Формулы, примененные для расчета средней квадратической погрешности определения координат характерных точек границ (Mt), с подставленными в такие формулы значениями и итоговые (вычисленные) значения Mt, м	Описание закрепле ния точки
	содержатся в Едином государственном реестре недвижимости		определены в результате выполнения комплексных кадастровых работ				
	X	Y	X	Y			
1	2	3	4	5	6	7	8
						-	
151	485937.72	1322952.26	485937.72	1322952.26	-	0.1	-
152	485937.88	1322952.57	485937.88	1322952.57	-	0.1	-
153	485938.70	1322957.50	485938.70	1322957.50	-	0.1	-
154	485943.30	1322965.20	485943.30	1322965.20	-	0.1	-
155	485942.71	1322967.73	485942.71	1322967.73	-	0.1	-
156	485912.40	1322983.18	485912.40	1322983.18	-	0.1	-
157	485890.40	1322994.40	485890.40	1322994.40	-	0.1	-
158	485887.40	1322995.80	485887.40	1322995.80	-	0.1	-
159	485880.20	1322983.65	485880.20	1322983.65	-	0.1	-
160	485880.03	1322983.36	485880.03	1322983.36	-	0.1	-
151	485937.72	1322952.26	485937.72	1322952.26	-	0.1	-

**2. Сведения о частях границ уточняемого земельного участка
с кадастровым номером 16:16:190101:719 :**

Обозначение части границ		Горизонтальное проложение (S), м	Описание прохождения части границ	Сведения о согласовании местоположения границ (согласовано/спорное)
от т.	до т.			
1	2	3	4	5
151	152	0.35	-	-
152	153	5.00	-	-
153	154	8.97	-	-
154	155	2.60	-	-
155	156	34.02	-	-
156	157	24.70	-	-
157	158	3.31	-	-
158	159	14.12	-	-
159	160	0.34	-	-
160	151	65.54	-	-

3. Сведения о характеристиках уточняемого земельного участка с кадастровым номером 16:16:190101:719 :		
№ п/п	Наименование характеристики	Значение характеристики
1	2	3
1.	Адрес земельного участка	-
1.1.	Сведения о местоположении земельного участка (при отсутствии адреса) в структурированном в соответствии с федеральной информационной адресной системой виде	-
1.2.	Дополнительные сведения о местоположении земельного участка	-
2.	Площадь земельного участка \pm величина погрешности определения (вычисления) площади ($P \pm \Delta P$), м2	977 ± 11
3.	Формула, примененная для расчета предельной допустимой погрешности определения площади земельного участка, с подставленными значениями и итоговые (вычисленные) значения (ΔP), м2	$\Delta P = 3.5 * M_t * \sqrt{P} = 3.5 * 0,1 * \sqrt{977} = 11$
4.	Площадь земельного участка согласно сведениям Единого государственного реестра недвижимости ($P_{\text{кад}}$), м2	977
5.	Оценка расхождения P и $P_{\text{кад}}$ ($P - P_{\text{кад}}$), м2	-
6.	Предельные минимальный и максимальный размеры земельного участка ($P_{\text{мин}}$ и $P_{\text{макс}}$), м2	- -
7.	Кадастровый номер или иной государственный учетный номер (инвентарный) объекта недвижимости, расположенного на земельном участке	-
8.	Вид (виды) разрешенного использования	Для ведения личного подсобного хозяйства
8.1.	Дополнительные сведения об использовании земельного участка	-
9.	Сведения о земельных участках (землях общего пользования, территории общего пользования), посредством которых обеспечивается доступ	Земли общего пользования
10.	Иные сведения	-
4. Пояснения к сведениям об уточняемом земельном участке с кадастровым номером 16:16:190101:719 :		
1.	-	

Сведения об уточняемых земельных участках, необходимые для исправления реестровых ошибок в сведениях о местоположении их границ

**1. Сведения о характерных точках границ уточняемого земельного участка
с кадастровым номером 16:16:190101:714 :**

Система координат МСК-16, Зона 1

Зона № 1

Обозначение характерных точек границ	Координаты, м				Метод определения координат	Формулы, примененные для расчета средней квадратической погрешности определения координат характерных точек границ (Mt), с подставленными в такие формулы значениями и итоговые (вычисленные) значения Mt, м	Описание закрепле ния точки
	содержатся в Едином государственном реестре недвижимости		определены в результате выполнения комплексных кадастровых работ				
	X	Y	X	Y			
1	2	3	4	5	6	7	8
						-	
161	485517.47	1322734.48	485517.47	1322734.48	-	0.1	-
162	485529.30	1322752.05	485529.30	1322752.05	-	0.1	-
163	485502.21	1322770.10	485502.21	1322770.10	-	0.1	-
164	485489.96	1322751.45	485489.96	1322751.45	-	0.1	-
161	485517.47	1322734.48	485517.47	1322734.48	-	0.1	-

**2. Сведения о частях границ уточняемого земельного участка
с кадастровым номером 16:16:190101:714 :**

Обозначение части границ		Горизонтальное проложение (S), м	Описание прохождения части границ	Сведения о согласовании местоположения границ (согласовано/спорное)
от т.	до т.			
1	2	3	4	5
161	162	21.18	-	-
162	163	32.55	-	-
163	164	22.31	-	-
164	161	32.32	-	-

**3. Сведения о характеристиках уточняемого земельного участка
с кадастровым номером 16:16:190101:714 :**

№ п/п	Наименование характеристики	Значение характеристики
1	2	3
1.	Адрес земельного участка	-
1.1.	Сведения о местоположении земельного участка (при отсутствии адреса) в структурированном в соответствии с федеральной информационной адресной системой виде	Российская Федерация, Республика Татарстан (Татарстан), м.р-н Высокогорский
1.2.	Дополнительные сведения о местоположении земельного участка	-
2.	Площадь земельного участка ± величина погрешности определения (вычисления) площади ($P \pm \Delta P$), м2	705 ± 9
3.	Формула, примененная для расчета предельной допустимой погрешности определения площади земельного участка, с подставленными значениями и итоговые (вычисленные) значения (ΔP), м2	$\Delta P = 3.5 * Mt * \sqrt{P} = 3.5 * 0,1 * \sqrt{705} = 9$
4.	Площадь земельного участка согласно сведениям Единого государственного реестра недвижимости (Ркад), м2	705
5.	Оценка расхождения Р и Ркад ($P - P_{кад}$), м2	-

3. Сведения о характеристиках уточняемого земельного участка с кадастровым номером 16:16:190101:714 :		
№ п/п	Наименование характеристики	Значение характеристики
1	2	3
6.	Предельные минимальный и максимальный размеры земельного участка (Рмин и Рмакс), м2	- -
7.	Кадастровый номер или иной государственный учетный номер (инвентарный) объекта недвижимости, расположенного на земельном участке	-
8.	Вид (виды) разрешенного использования	Для ведения личного подсобного хозяйства
8.1.	Дополнительные сведения об использовании земельного участка	-
9.	Сведения о земельных участках (землях общего пользования, территории общего пользования), посредством которых обеспечивается доступ	Земли общего пользования
10.	Иные сведения	-
4. Пояснения к сведениям об уточняемом земельном участке с кадастровым номером 16:16:190101:714 :		
1.	-	

Сведения об уточняемых земельных участках, необходимые для исправления реестровых ошибок в сведениях о местоположении их границ

**1. Сведения о характерных точках границ уточняемого земельного участка
с кадастровым номером 16:16:190101:709 :**

Система координат МСК-16, Зона 1

Зона № 1

Обозначение характерных точек границ	Координаты, м				Метод определения координат	Формулы, примененные для расчета средней квадратической погрешности определения координат характерных точек границ (Mt), с подставленными в такие формулы значениями и итоговые (вычисленные) значения Mt, м	Описание закрепле ния точки
	содержатся в Едином государственном реестре недвижимости		определены в результате выполнения комплексных кадастровых работ				
	X	Y	X	Y			
1	2	3	4	5	6	7	8
						-	
165	485911.60	1323327.95	485911.60	1323327.95	-	0.1	-
166	485930.16	1323357.14	485930.16	1323357.14	-	0.1	-
167	485904.07	1323376.75	485904.07	1323376.75	-	0.1	-
168	485878.71	1323350.19	485878.71	1323350.19	-	0.1	-
165	485911.60	1323327.95	485911.60	1323327.95	-	0.1	-

**2. Сведения о частях границ уточняемого земельного участка
с кадастровым номером 16:16:190101:709 :**

Обозначение части границ		Горизонтальное проложение (S), м	Описание прохождения части границ	Сведения о согласовании местоположения границ (согласовано/спорное)
от т.	до т.			
1	2	3	4	5
165	166	34.59	-	-
166	167	32.64	-	-
167	168	36.72	-	-
168	165	39.70	-	-

**3. Сведения о характеристиках уточняемого земельного участка
с кадастровым номером 16:16:190101:709 :**

№ п/п	Наименование характеристики	Значение характеристики
1	2	3
1.	Адрес земельного участка	-
1.1.	Сведения о местоположении земельного участка (при отсутствии адреса) в структурированном в соответствии с федеральной информационной адресной системой виде	-
1.2.	Дополнительные сведения о местоположении земельного участка	-
2.	Площадь земельного участка ± величина погрешности определения (вычисления) площади ($P \pm \Delta P$), м2	1282 ± 13
3.	Формула, примененная для расчета предельной допустимой погрешности определения площади земельного участка, с подставленными значениями и итоговые (вычисленные) значения (ΔP), м2	$\Delta P = 3.5 * Mt * \sqrt{P} = 3.5 * 0,1 * \sqrt{1282} = 13$
4.	Площадь земельного участка согласно сведениям Единого государственного реестра недвижимости (Ркад), м2	1282
5.	Оценка расхождения Р и Ркад ($P - P_{кад}$), м2	-

3. Сведения о характеристиках уточняемого земельного участка с кадастровым номером 16:16:190101:709 :		
№ п/п	Наименование характеристики	Значение характеристики
1	2	3
6.	Предельные минимальный и максимальный размеры земельного участка (Рмин и Рмакс), м2	- -
7.	Кадастровый номер или иной государственный учетный номер (инвентарный) объекта недвижимости, расположенного на земельном участке	-
8.	Вид (виды) разрешенного использования	для ведения личного подсобного хозяйства
8.1.	Дополнительные сведения об использовании земельного участка	-
9.	Сведения о земельных участках (землях общего пользования, территории общего пользования), посредством которых обеспечивается доступ	Земли общего пользования
10.	Иные сведения	-
4. Пояснения к сведениям об уточняемом земельном участке с кадастровым номером 16:16:190101:709 :		
1.	-	

Сведения об уточняемых земельных участках, необходимые для исправления реестровых ошибок в сведениях о местоположении их границ

**1. Сведения о характерных точках границ уточняемого земельного участка
с кадастровым номером 16:16:190101:708 :**

Система координат МСК-16, Зона 1

Зона № 1

Обозначение характерных точек границ	Координаты, м				Метод определения координат	Формулы, примененные для расчета средней квадратической погрешности определения координат характерных точек границ (Mt), с подставленными в такие формулы значениями и итоговые (вычисленные) значения Mt, м	Описание закрепле ния точки
	содержатся в Едином государственном реестре недвижимости		определены в результате выполнения комплексных кадастровых работ				
	X	Y	X	Y			
1	2	3	4	5	6	7	8
						-	
169	485961.26	1323294.37	485961.26	1323294.37	-	0.1	-
170	485970.57	1323309.00	485970.57	1323309.00	-	0.1	-
171	485971.76	1323308.30	485971.76	1323308.30	-	0.1	-
172	485978.99	1323320.44	485978.99	1323320.44	-	0.1	-
166	485930.16	1323357.14	485930.16	1323357.14	-	0.1	-
165	485911.60	1323327.95	485911.60	1323327.95	-	0.1	-
169	485961.26	1323294.37	485961.26	1323294.37	-	0.1	-

**2. Сведения о частях границ уточняемого земельного участка
с кадастровым номером 16:16:190101:708 :**

Обозначение части границ		Горизонтальное проложение (S), м	Описание прохождения части границ	Сведения о согласовании местоположения границ (согласовано/спорное)
от т.	до т.			
1	2	3	4	5
169	170	17.34	-	-
170	171	1.38	-	-
171	172	14.13	-	-
172	166	61.08	-	-
166	165	34.59	-	-
165	169	59.95	-	-

**3. Сведения о характеристиках уточняемого земельного участка
с кадастровым номером 16:16:190101:708 :**

№ п/п	Наименование характеристики	Значение характеристики
1	2	3
1.	Адрес земельного участка	-
1.1.	Сведения о местоположении земельного участка (при отсутствии адреса) в структурированном в соответствии с федеральной информационной адресной системой виде	Российская Федерация, Республика Татарстан (Татарстан), м. р-н Высокогорский
1.2.	Дополнительные сведения о местоположении земельного участка	-
2.	Площадь земельного участка ± величина погрешности определения (вычисления) площади ($P \pm \Delta P$), м ²	2000 ± 16

3. Сведения о характеристиках уточняемого земельного участка с кадастровым номером 16:16:190101:708 :		
№ п/п	Наименование характеристики	Значение характеристики
1	2	3
3.	Формула, примененная для расчета предельной допустимой погрешности определения площади земельного участка, с подставленными значениями и итоговые (вычисленные) значения (ΔP), м2	$\Delta P = 3.5 * M_t * \sqrt{P} = 3.5 * 0,1 * \sqrt{2000} = 16$
4.	Площадь земельного участка согласно сведениям Единого государственного реестра недвижимости (Ркад), м2	2000
5.	Оценка расхождения Р и Ркад (Р - Ркад), м2	-
6.	Предельные минимальный и максимальный размеры земельного участка (Рмин и Рмакс), м2	- -
7.	Кадастровый номер или иной государственный учетный номер (инвентарный) объекта недвижимости, расположенного на земельном участке	-
8.	Вид (виды) разрешенного использования	для ведения личного подсобного хозяйства
8.1.	Дополнительные сведения об использовании земельного участка	-
9.	Сведения о земельных участках (землях общего пользования, территории общего пользования), посредством которых обеспечивается доступ	Земли общего пользования
10.	Иные сведения	-
4. Пояснения к сведениям об уточняемом земельном участке с кадастровым номером 16:16:190101:708 :		
1.	-	

Сведения об уточняемых земельных участках, необходимые для исправления реестровых ошибок в сведениях о местоположении их границ

**1. Сведения о характерных точках границ уточняемого земельного участка
с кадастровым номером 16:16:190101:707 :**

Система координат МСК-16, Зона 1

Зона № 1

Обозначение характерных точек границ	Координаты, м				Метод определения координат	Формулы, примененные для расчета средней квадратической погрешности определения координат характерных точек границ (Mt), с подставленными в такие формулы значениями и итоговые (вычисленные) значения Mt, м	Описание закрепле ния точки
	содержатся в Едином государственном реестре недвижимости		определены в результате выполнения комплексных кадастровых работ				
	X	Y	X	Y			
1	2	3	4	5	6	7	8
						-	
173	485638.00	1322942.70	485638.00	1322942.70	-	0.1	Временный межевой знак
174	485650.50	1322967.70	485650.50	1322967.70	-	0.1	Временный межевой знак
175	485628.60	1322979.92	485628.60	1322979.92	-	0.1	Временный межевой знак
176	485616.35	1322954.92	485616.35	1322954.92	-	0.1	Временный межевой знак
173	485638.00	1322942.70	485638.00	1322942.70	-	0.1	Временный межевой знак

**2. Сведения о частях границ уточняемого земельного участка
с кадастровым номером 16:16:190101:707 :**

Обозначение части границ		Горизонтальное проложение (S), м	Описание прохождения части границ	Сведения о согласовании местоположения границ (согласовано/спорное)
от т.	до т.			
1	2	3	4	5
173	174	27.95	-	-
174	175	25.08	-	-
175	176	27.84	-	-
176	173	24.86	-	-

**3. Сведения о характеристиках уточняемого земельного участка
с кадастровым номером 16:16:190101:707 :**

№ п/п	Наименование характеристики	Значение характеристики
1	2	3
1.	Адрес земельного участка	-
1.1.	Сведения о местоположении земельного участка (при отсутствии адреса) в структурированном в соответствии с федеральной информационной адресной системой виде	Российская Федерация, Республика Татарстан (Татарстан), м. р-н Высокогорский
1.2.	Дополнительные сведения о местоположении земельного участка	-
2.	Площадь земельного участка ± величина погрешности определения (вычисления) площади ($P \pm \Delta P$), м ²	696 ± 9

3. Сведения о характеристиках уточняемого земельного участка с кадастровым номером 16:16:190101:707 :		
№ п/п	Наименование характеристики	Значение характеристики
1	2	3
3.	Формула, примененная для расчета предельной допустимой погрешности определения площади земельного участка, с подставленными значениями и итоговые (вычисленные) значения (ΔP), м2	$\Delta P = 3.5 * M_t * \sqrt{P} = 3.5 * 0,1 * \sqrt{696} = 9$
4.	Площадь земельного участка согласно сведениям Единого государственного реестра недвижимости (Ркад), м2	696
5.	Оценка расхождения Р и Ркад (Р - Ркад), м2	-
6.	Предельные минимальный и максимальный размеры земельного участка (Рмин и Рмакс), м2	- -
7.	Кадастровый номер или иной государственный учетный номер (инвентарный) объекта недвижимости, расположенного на земельном участке	-
8.	Вид (виды) разрешенного использования	для ведения личного подсобного хозяйства
8.1.	Дополнительные сведения об использовании земельного участка	-
9.	Сведения о земельных участках (землях общего пользования, территории общего пользования), посредством которых обеспечивается доступ	Земли общего пользования
10.	Иные сведения	-
4. Пояснения к сведениям об уточняемом земельном участке с кадастровым номером 16:16:190101:707 :		
1.	-	

Сведения об уточняемых земельных участках, необходимые для исправления реестровых ошибок в сведениях о местоположении их границ

**1. Сведения о характерных точках границ уточняемого земельного участка
с кадастровым номером 16:16:190101:706 :**

Система координат МСК-16, Зона 1

Зона № 1

Обозначение характерных точек границ	Координаты, м				Метод определения координат	Формулы, примененные для расчета средней квадратической погрешности определения координат характерных точек границ (Mt), с подставленными в такие формулы значениями и итоговые (вычисленные) значения Mt, м	Описание закрепле ния точки
	содержатся в Едином государственном реестре недвижимости		определены в результате выполнения комплексных кадастровых работ				
	X	Y	X	Y			
1	2	3	4	5	6	7	8
						-	
176	485616.35	1322954.92	485616.35	1322954.92	-	0.1	Временный межевой знак
175	485628.60	1322979.92	485628.60	1322979.92	-	0.1	Временный межевой знак
177	485606.60	1322992.20	485606.60	1322992.20	-	0.1	Временный межевой знак
178	485594.40	1322967.30	485594.40	1322967.30	-	0.1	Временный межевой знак
176	485616.35	1322954.92	485616.35	1322954.92	-	0.1	Временный межевой знак

**2. Сведения о частях границ уточняемого земельного участка
с кадастровым номером 16:16:190101:706 :**

Обозначение части границ		Горизонтальное проложение (S), м	Описание прохождения части границ	Сведения о согласовании местоположения границ (согласовано/спорное)
от т.	до т.			
1	2	3	4	5
176	175	27.84	-	-
175	177	25.20	-	-
177	178	27.73	-	-
178	176	25.20	-	-

**3. Сведения о характеристиках уточняемого земельного участка
с кадастровым номером 16:16:190101:706 :**

№ п/п	Наименование характеристики	Значение характеристики
1	2	3
1.	Адрес земельного участка	-
1.1.	Сведения о местоположении земельного участка (при отсутствии адреса) в структурированном в соответствии с федеральной информационной адресной системой виде	Российская Федерация, Республика Татарстан (Татарстан), м. р-н Высокогорский
1.2.	Дополнительные сведения о местоположении земельного участка	-
2.	Площадь земельного участка ± величина погрешности определения (вычисления) площади ($P \pm \Delta P$), м ²	699 ± 9

3. Сведения о характеристиках уточняемого земельного участка с кадастровым номером 16:16:190101:706 :		
№ п/п	Наименование характеристики	Значение характеристики
1	2	3
3.	Формула, примененная для расчета предельной допустимой погрешности определения площади земельного участка, с подставленными значениями и итоговые (вычисленные) значения (ΔP), м2	$\Delta P = 3.5 * M_t * \sqrt{P} = 3.5 * 0,1 * \sqrt{699} = 9$
4.	Площадь земельного участка согласно сведениям Единого государственного реестра недвижимости (Ркад), м2	699
5.	Оценка расхождения Р и Ркад (Р - Ркад), м2	-
6.	Предельные минимальный и максимальный размеры земельного участка (Рмин и Рмакс), м2	- -
7.	Кадастровый номер или иной государственный учетный номер (инвентарный) объекта недвижимости, расположенного на земельном участке	-
8.	Вид (виды) разрешенного использования	для ведения личного подсобного хозяйства
8.1.	Дополнительные сведения об использовании земельного участка	-
9.	Сведения о земельных участках (землях общего пользования, территории общего пользования), посредством которых обеспечивается доступ	Земли общего пользования
10.	Иные сведения	-
4. Пояснения к сведениям об уточняемом земельном участке с кадастровым номером 16:16:190101:706 :		
1.	-	

Сведения об уточняемых земельных участках, необходимые для исправления реестровых ошибок в сведениях о местоположении их границ

**1. Сведения о характерных точках границ уточняемого земельного участка
с кадастровым номером 16:16:190101:70 :**

Система координат МСК-16, Зона 1

Зона № 1

Обозначение характерных точек границ	Координаты, м				Метод определения координат	Формулы, примененные для расчета средней квадратической погрешности определения координат характерных точек границ (Mt), с подставленными в такие формулы значениями и итоговые (вычисленные) значения Mt, м	Описание закрепле ния точек
	содержатся в Едином государственном реестре недвижимости		определены в результате выполнения комплексных кадастровых работ				
	X	Y	X	Y			
1	2	3	4	5	6	7	8
						-	
179	486670.44	1323230.71	486670.44	1323230.71	-	0.1	-
180	486697.10	1323253.78	486697.10	1323253.78	-	0.1	-
181	486689.01	1323258.08	486689.01	1323258.08	-	0.1	-
182	486671.55	1323266.57	486671.55	1323266.57	-	0.1	-
183	486655.24	1323274.46	486655.24	1323274.46	-	0.1	-
184	486619.36	1323291.99	486619.36	1323291.99	-	0.1	-
185	486611.94	1323278.91	486611.94	1323278.91	-	0.1	-
186	486607.44	1323270.74	486607.44	1323270.74	-	0.1	-
187	486609.89	1323269.32	486609.89	1323269.32	-	0.1	-
188	486614.57	1323265.54	486614.57	1323265.54	-	0.1	-
189	486623.21	1323259.11	486623.21	1323259.11	-	0.1	-
190	486627.00	1323248.45	486627.00	1323248.45	-	0.1	-
191	486629.49	1323246.72	486629.49	1323246.72	-	0.1	-
192	486646.08	1323239.24	486646.08	1323239.24	-	0.1	-
193	486651.38	1323237.47	486651.38	1323237.47	-	0.1	-
194	486657.38	1323235.53	486657.38	1323235.53	-	0.1	-
179	486670.44	1323230.71	486670.44	1323230.71	-	0.1	-

**2. Сведения о частях границ уточняемого земельного участка
с кадастровым номером 16:16:190101:70 :**

Обозначение части границ		Горизонтальное проложение (S), м	Описание прохождения части границ	Сведения о согласовании местоположения границ (согласовано/спорное)
от т.	до т.			
1	2	3	4	5
179	180	35.26	-	-
180	181	9.16	-	-
181	182	19.41	-	-
182	183	18.12	-	-
183	184	39.93	-	-
184	185	15.04	-	-
185	186	9.33	-	-

2. Сведения о частях границ уточняемого земельного участка с кадастровым номером 16:16:190101:70 :				
Обозначение части границ		Горизонтальное проложение (S), м	Описание прохождения части границ	Сведения о согласовании местоположения границ (согласовано/спорное)
от т.	до т.			
1	2	3	4	5
186	187	2.83	-	-
187	188	6.02	-	-
188	189	10.77	-	-
189	190	11.31	-	-
190	191	3.03	-	-
191	192	18.20	-	-
192	193	5.59	-	-
193	194	6.31	-	-
194	179	13.92	-	-
3. Сведения о характеристиках уточняемого земельного участка с кадастровым номером 16:16:190101:70 :				
№ п/п	Наименование характеристики		Значение характеристики	
1	2		3	
1.	Адрес земельного участка		-	
1.1.	Сведения о местоположении земельного участка (при отсутствии адреса) в структурированном в соответствии с федеральной информационной адресной системой виде		Российская Федерация, Республика Татарстан (Татарстан), м. р-н Высокогорский	
1.2.	Дополнительные сведения о местоположении земельного участка		-	
2.	Площадь земельного участка ± величина погрешности определения (вычисления) площади ($P \pm \Delta P$), м2		2606 ± 18	
3.	Формула, примененная для расчета предельной допустимой погрешности определения площади земельного участка, с подставленными значениями и итоговые (вычисленные) значения (ΔP), м2		$\Delta P = 3.5 * M_t * \sqrt{P} = 3.5 * 0,1 * \sqrt{2606} = 18$	
4.	Площадь земельного участка согласно сведениям Единого государственного реестра недвижимости (Ркад), м2		2606	
5.	Оценка расхождения Р и Ркад ($P - P_{кад}$), м2		-	
6.	Предельные минимальный и максимальный размеры земельного участка ($R_{мин}$ и $R_{макс}$), м2		-	
7.	Кадастровый номер или иной государственный учетный номер (инвентарный) объекта недвижимости, расположенного на земельном участке		-	
8.	Вид (виды) разрешенного использования		Для ведения личного подсобного хозяйства	
8.1.	Дополнительные сведения об использовании земельного участка		-	
9.	Сведения о земельных участках (землях общего пользования, территории общего пользования), посредством которых обеспечивается доступ		Земли общего пользования	
10.	Иные сведения		-	
4. Пояснения к сведениям об уточняемом земельном участке с кадастровым номером 16:16:190101:70 :				
1.	-			

Сведения об уточняемых земельных участках, необходимые для исправления реестровых ошибок в сведениях о местоположении их границ

1. Сведения о характерных точках границ уточняемого земельного участка с кадастровым номером 16:16:190101:7 :

Система координат МСК-16, Зона 1						Зона № 1	
Обозначение характерных точек границ	Координаты, м				Метод определения координат	Формулы, примененные для расчета средней квадратической погрешности определения координат характерных точек границ (Mt), с подставленными в такие формулы значениями и итоговые (вычисленные) значения Mt, м	Описание закрепле ния точки
	содержатся в Едином государственном реестре недвижимости		определены в результате выполнения комплексных кадастровых работ				
	X	Y	X	Y			
1	2	3	4	5	6	7	8
						-	
195	485526.00	1322729.30	485526.00	1322729.30	-	0.3	-
196	485552.50	1322712.80	485552.50	1322712.80	-	0.3	-
197	485576.70	1322747.20	485576.70	1322747.20	-	0.3	-
198	485554.70	1322771.80	485554.70	1322771.80	-	0.3	-
195	485526.00	1322729.30	485526.00	1322729.30	-	0.3	-

2. Сведения о частях границ уточняемого земельного участка с кадастровым номером 16:16:190101:7 :

Обозначение части границ		Горизонтальное проложение (S), м	Описание прохождения части границ	Сведения о согласовании местоположения границ (согласовано/спорное)
от т.	до т.			
1	2	3	4	5
195	196	31.22	-	-
196	197	42.06	-	-
197	198	33.00	-	-
198	195	51.28	-	-

3. Сведения о характеристиках уточняемого земельного участка с кадастровым номером 16:16:190101:7 :

№ п/п	Наименование характеристики	Значение характеристики
1	2	3
1.	Адрес земельного участка	-
1.1.	Сведения о местоположении земельного участка (при отсутствии адреса) в структурированном в соответствии с федеральной информационной адресной системой виде	-
1.2.	Дополнительные сведения о местоположении земельного участка	-
2.	Площадь земельного участка ± величина погрешности определения (вычисления) площади ($P \pm \Delta P$), м2	1476 ± 13
3.	Формула, примененная для расчета предельной допустимой погрешности определения площади земельного участка, с подставленными значениями и итоговые (вычисленные) значения (ΔP), м2	$\Delta P = 3.5 * M_t * \sqrt{P} = 3.5 * 0,1 * \sqrt{1476} = 13$
4.	Площадь земельного участка согласно сведениям Единого государственного реестра недвижимости ($P_{\text{кад}}$), м2	1470
5.	Оценка расхождения P и $P_{\text{кад}}$ ($P - P_{\text{кад}}$), м2	6

3. Сведения о характеристиках уточняемого земельного участка с кадастровым номером 16:16:190101:7 :		
№ п/п	Наименование характеристики	Значение характеристики
1	2	3
6.	Предельные минимальный и максимальный размеры земельного участка (Рмин и Рмакс), м2	- -
7.	Кадастровый номер или иной государственный учетный номер (инвентарный) объекта недвижимости, расположенного на земельном участке	-
8.	Вид (виды) разрешенного использования	Ведение личного подсобного хозяйства
8.1.	Дополнительные сведения об использовании земельного участка	-
9.	Сведения о земельных участках (землях общего пользования, территории общего пользования), посредством которых обеспечивается доступ	Земли общего пользования
10.	Иные сведения	-
4. Пояснения к сведениям об уточняемом земельном участке с кадастровым номером 16:16:190101:7 :		
1.	-	

Сведения об уточняемых земельных участках, необходимые для исправления реестровых ошибок в сведениях о местоположении их границ

**1. Сведения о характерных точках границ уточняемого земельного участка
с кадастровым номером 16:16:190101:69 :**

Система координат МСК-16, Зона 1

Зона № 1

Обозначение характерных точек границ	Координаты, м				Метод определения координат	Формулы, примененные для расчета средней квадратической погрешности определения координат характерных точек границ (Mt), с подставленными в такие формулы значениями и итоговые (вычисленные) значения Mt, м	Описание закрепле ния точки
	содержатся в Едином государственном реестре недвижимости		определены в результате выполнения комплексных кадастровых работ				
	X	Y	X	Y			
1	2	3	4	5	6	7	8
						-	
199	486666.70	1323268.92	486666.70	1323268.92	-	0.1	-
200	486667.50	1323272.20	486667.50	1323272.20	-	0.1	-
201	486683.16	1323301.51	486683.16	1323301.51	-	0.1	-
202	486672.58	1323305.77	486672.58	1323305.77	-	0.1	-
203	486655.63	1323313.17	486655.63	1323313.17	-	0.1	-
204	486653.34	1323313.96	486653.34	1323313.96	-	0.1	-
205	486635.66	1323321.41	486635.66	1323321.41	-	0.1	-
184	486619.36	1323291.99	486619.36	1323291.99	-	0.1	-
183	486655.24	1323274.46	486655.24	1323274.46	-	0.1	-
199	486666.70	1323268.92	486666.70	1323268.92	-	0.1	-

**2. Сведения о частях границ уточняемого земельного участка
с кадастровым номером 16:16:190101:69 :**

Обозначение части границ		Горизонтальное проложение (S), м	Описание прохождения части границ	Сведения о согласовании местоположения границ (согласовано/спорное)
от т.	до т.			
1	2	3	4	5
199	200	3.38	-	-
200	201	33.23	-	-
201	202	11.41	-	-
202	203	18.49	-	-
203	204	2.42	-	-
204	205	19.19	-	-
205	184	33.63	-	-
184	183	39.93	-	-
183	199	12.73	-	-

**3. Сведения о характеристиках уточняемого земельного участка
с кадастровым номером 16:16:190101:69 :**

№ п/п	Наименование характеристики	Значение характеристики
1	2	3
1.	Адрес земельного участка	-

3. Сведения о характеристиках уточняемого земельного участка с кадастровым номером 16:16:190101:69 :		
№ п/п	Наименование характеристики	Значение характеристики
1	2	3
1.1.	Сведения о местоположении земельного участка (при отсутствии адреса) в структурированном в соответствии с федеральной информационной адресной системой виде	Российская Федерация, Республика Татарстан (Татарстан), м.р-н Высокогорский
1.2.	Дополнительные сведения о местоположении земельного участка	-
2.	Площадь земельного участка \pm величина погрешности определения (вычисления) площади ($P \pm \Delta P$), м2	1808 ± 15
3.	Формула, примененная для расчета предельной допустимой погрешности определения площади земельного участка, с подставленными значениями и итоговые (вычисленные) значения (ΔP), м2	$\Delta P = 3.5 * M_t * \sqrt{P} = 3.5 * 0,1 * \sqrt{1808} = 15$
4.	Площадь земельного участка согласно сведениям Единого государственного реестра недвижимости ($P_{\text{кад}}$), м2	1808
5.	Оценка расхождения P и $P_{\text{кад}}$ ($P - P_{\text{кад}}$), м2	-
6.	Предельные минимальный и максимальный размеры земельного участка ($P_{\text{мин}}$ и $P_{\text{макс}}$), м2	- -
7.	Кадастровый номер или иной государственный учетный номер (инвентарный) объекта недвижимости, расположенного на земельном участке	-
8.	Вид (виды) разрешенного использования	Для ведения личного подсобного хозяйства
8.1.	Дополнительные сведения об использовании земельного участка	-
9.	Сведения о земельных участках (землях общего пользования, территории общего пользования), посредством которых обеспечивается доступ	Земли общего пользования
10.	Иные сведения	-
4. Пояснения к сведениям об уточняемом земельном участке с кадастровым номером 16:16:190101:69 :		
1.	-	

Сведения об уточняемых земельных участках, необходимые для исправления реестровых ошибок в сведениях о местоположении их границ

1. Сведения о характерных точках границ уточняемого земельного участка с кадастровым номером 16:16:190101:44 :

Система координат МСК-16, Зона 1

Зона № 1

Обозначение характерных точек границ	Координаты, м				Метод определения координат	Формулы, примененные для расчета средней квадратической погрешности определения координат характерных точек границ (Mt), с подставленными в такие формулы значениями и итоговые (вычисленные) значения Mt, м	Описание закрепле ния точки
	содержатся в Едином государственном реестре недвижимости		определены в результате выполнения комплексных кадастровых работ				
	X	Y	X	Y			
1	2	3	4	5	6	7	8
						-	
206	486003.47	1323320.75	486003.47	1323320.75	-	0.2	Долговремен ный межевой знак
207	486025.46	1323370.81	486025.46	1323370.81	-	0.2	Долговремен ный межевой знак
208	486040.77	1323415.09	486040.77	1323415.09	-	0.2	Долговремен ный межевой знак
209	486019.55	1323422.67	486019.55	1323422.67	-	0.2	Долговремен ный межевой знак
210	486007.66	1323393.29	486007.66	1323393.29	-	0.2	Долговремен ный межевой знак
211	485990.80	1323351.70	485990.80	1323351.70	-	0.2	Долговремен ный межевой знак
212	485990.06	1323348.69	485990.06	1323348.69	-	0.2	Долговремен ный межевой знак
213	485983.07	1323332.60	485983.07	1323332.60	-	0.2	Долговремен ный межевой знак
214	485981.85	1323331.37	485981.85	1323331.37	-	0.2	Долговремен ный межевой знак
206	486003.47	1323320.75	486003.47	1323320.75	-	0.2	Долговремен ный межевой знак

2. Сведения о частях границ уточняемого земельного участка с кадастровым номером 16:16:190101:44 :				
Обозначение части границ		Горизонтальное проложение (S), м	Описание прохождения части границ	Сведения о согласовании местоположения границ (согласовано/спорное)
от т.	до т.			
1	2	3	4	5
206	207	54.68	-	-
207	208	46.85	-	-
208	209	22.53	-	-
209	210	31.69	-	-
210	211	44.88	-	-
211	212	3.10	-	-
212	213	17.54	-	-
213	214	1.73	-	-
214	206	24.09	-	-
3. Сведения о характеристиках уточняемого земельного участка с кадастровым номером 16:16:190101:44 :				
№ п/п	Наименование характеристики		Значение характеристики	
1	2		3	
1.	Адрес земельного участка		-	
1.1.	Сведения о местоположении земельного участка (при отсутствии адреса) в структурированном в соответствии с федеральной информационной адресной системой виде		Российская Федерация, Республика Татарстан (Татарстан), м.р-н Высокогорский	
1.2.	Дополнительные сведения о местоположении земельного участка		-	
2.	Площадь земельного участка ± величина погрешности определения (вычисления) площади (Р ± ΔР), м2		2396 ± 17	
3.	Формула, примененная для расчета предельной допустимой погрешности определения площади земельного участка, с подставленными значениями и итоговые (вычисленные) значения (ΔР), м2		ΔР=3.5*Mt*√P=3.5*0,1*√2396=17	
4.	Площадь земельного участка согласно сведениям Единого государственного реестра недвижимости (Ркад), м2		2396	
5.	Оценка расхождения Р и Ркад (Р - Ркад), м2		-	
6.	Предельные минимальный и максимальный размеры земельного участка (Рмин и Рмакс), м2		- -	
7.	Кадастровый номер или иной государственный учетный номер (инвентарный) объекта недвижимости, расположенного на земельном участке		-	
8.	Вид (виды) разрешенного использования		Для ведения личного подсобного хозяйства	
8.1.	Дополнительные сведения об использовании земельного участка		-	
9.	Сведения о земельных участках (землях общего пользования, территории общего пользования), посредством которых обеспечивается доступ		Земли общего пользования	
10.	Иные сведения		-	
4. Пояснения к сведениям об уточняемом земельном участке с кадастровым номером 16:16:190101:44 :				
1.	-			

Сведения об уточняемых земельных участках, необходимые для исправления реестровых ошибок в сведениях о местоположении их границ

**1. Сведения о характерных точках границ уточняемого земельного участка
с кадастровым номером 16:16:190101:687 :**

Система координат МСК-16, Зона 1

Зона № 1

Обозначение характерных точек границ	Координаты, м				Метод определения координат	Формулы, примененные для расчета средней квадратической погрешности определения координат характерных точек границ (Mt), с подставленными в такие формулы значениями и итоговые (вычисленные) значения Mt, м	Описание закрепле ния точки
	содержатся в Едином государственном реестре недвижимости		определены в результате выполнения комплексных кадастровых работ				
	X	Y	X	Y			
1	2	3	4	5	6	7	8
						-	
215	486280.80	1323113.90	486280.80	1323113.90	-	0.1	-
216	486297.82	1323142.65	486297.82	1323142.65	-	0.1	-
217	486274.87	1323156.45	486274.87	1323156.45	-	0.1	-
218	486260.22	1323131.69	486260.22	1323131.69	-	0.1	-
219	486257.08	1323126.08	486257.08	1323126.08	-	0.1	-
215	486280.80	1323113.90	486280.80	1323113.90	-	0.1	-

**2. Сведения о частях границ уточняемого земельного участка
с кадастровым номером 16:16:190101:687 :**

Обозначение части границ		Горизонтальное проложение (S), м	Описание прохождения части границ	Сведения о согласовании местоположения границ (согласовано/спорное)
от т.	до т.			
1	2	3	4	5
215	216	33.41	-	-
216	217	26.78	-	-
217	218	28.77	-	-
218	219	6.43	-	-
219	215	26.66	-	-

**3. Сведения о характеристиках уточняемого земельного участка
с кадастровым номером 16:16:190101:687 :**

№ п/п	Наименование характеристики	Значение характеристики
1	2	3
1.	Адрес земельного участка	-
1.1.	Сведения о местоположении земельного участка (при отсутствии адреса) в структурированном в соответствии с федеральной информационной адресной системой виде	-
1.2.	Дополнительные сведения о местоположении земельного участка	-
2.	Площадь земельного участка ± величина погрешности определения (вычисления) площади ($P \pm \Delta P$), м2	918 ± 11
3.	Формула, примененная для расчета предельной допустимой погрешности определения площади земельного участка, с подставленными значениями и итоговые (вычисленные) значения (ΔP), м2	$\Delta P = 3.5 * Mt * \sqrt{P} = 3.5 * 0,1 * \sqrt{918} = 11$

3. Сведения о характеристиках уточняемого земельного участка с кадастровым номером 16:16:190101:687 :		
№ п/п	Наименование характеристики	Значение характеристики
1	2	3
4.	Площадь земельного участка согласно сведениям Единого государственного реестра недвижимости (Ркад), м2	918
5.	Оценка расхождения Р и Ркад (Р - Ркад), м2	-
6.	Предельные минимальный и максимальный размеры земельного участка (Рмин и Рмакс), м2	- -
7.	Кадастровый номер или иной государственный учетный номер (инвентарный) объекта недвижимости, расположенного на земельном участке	-
8.	Вид (виды) разрешенного использования	Для ведения личного подсобного хозяйства
8.1.	Дополнительные сведения об использовании земельного участка	-
9.	Сведения о земельных участках (землях общего пользования, территории общего пользования), посредством которых обеспечивается доступ	Земли общего пользования
10.	Иные сведения	-
4. Пояснения к сведениям об уточняемом земельном участке с кадастровым номером 16:16:190101:687 :		
1.	-	

Сведения об уточняемых земельных участках, необходимые для исправления реестровых ошибок в сведениях о местоположении их границ

**1. Сведения о характерных точках границ уточняемого земельного участка
с кадастровым номером 16:16:190101:682 :**

Система координат МСК-16, Зона 1

Зона № 1

Обозначение характерных точек границ	Координаты, м				Метод определения координат	Формулы, примененные для расчета средней квадратической погрешности определения координат характерных точек границ (Mt), с подставленными в такие формулы значениями и итоговые (вычисленные) значения Mt, м	Описание закрепле ния точки
	содержатся в Едином государственном реестре недвижимости		определены в результате выполнения комплексных кадастровых работ				
	X	Y	X	Y			
1	2	3	4	5	6	7	8
						-	
220	486445.74	1323091.97	486445.74	1323091.97	-	0.1	-
221	486453.57	1323105.02	486453.57	1323105.02	-	0.1	-
222	486459.37	1323114.63	486459.37	1323114.63	-	0.1	-
223	486437.78	1323125.75	486437.78	1323125.75	-	0.1	-
224	486429.69	1323111.64	486429.69	1323111.64	-	0.1	-
225	486421.24	1323096.89	486421.24	1323096.89	-	0.1	-
226	486441.53	1323086.08	486441.53	1323086.08	-	0.1	-
220	486445.74	1323091.97	486445.74	1323091.97	-	0.1	-

**2. Сведения о частях границ уточняемого земельного участка
с кадастровым номером 16:16:190101:682 :**

Обозначение части границ		Горизонтальное проложение (S), м	Описание прохождения части границ	Сведения о согласовании местоположения границ (согласовано/спорное)
от т.	до т.			
1	2	3	4	5
220	221	15.22	-	-
221	222	11.22	-	-
222	223	24.29	-	-
223	224	16.26	-	-
224	225	17.00	-	-
225	226	22.99	-	-
226	220	7.24	-	-

**3. Сведения о характеристиках уточняемого земельного участка
с кадастровым номером 16:16:190101:682 :**

№ п/п	Наименование характеристики	Значение характеристики
1	2	3
1.	Адрес земельного участка	-
1.1.	Сведения о местоположении земельного участка (при отсутствии адреса) в структурированном в соответствии с федеральной информационной адресной системой виде	Российская Федерация, Республика Татарстан (Татарстан), м.р-н Высокогорский
1.2.	Дополнительные сведения о местоположении земельного участка	-

3. Сведения о характеристиках уточняемого земельного участка с кадастровым номером 16:16:190101:682 :		
№ п/п	Наименование характеристики	Значение характеристики
1	2	3
2.	Площадь земельного участка ± величина погрешности определения (вычисления) площади (Р ± ΔР), м2	797 ± 10
3.	Формула, примененная для расчета предельной допустимой погрешности определения площади земельного участка, с подставленными значениями и итоговые (вычисленные) значения (ΔР), м2	ΔР=3.5*Мt*√Р=3.5*0,1*√797=10
4.	Площадь земельного участка согласно сведениям Единого государственного реестра недвижимости (Ркад), м2	797
5.	Оценка расхождения Р и Ркад (Р - Ркад), м2	-
6.	Предельные минимальный и максимальный размеры земельного участка (Рмин и Рмакс), м2	- -
7.	Кадастровый номер или иной государственный учетный номер (инвентарный) объекта недвижимости, расположенного на земельном участке	-
8.	Вид (виды) разрешенного использования	Для ведения личного подсобного хозяйства
8.1.	Дополнительные сведения об использовании земельного участка	-
9.	Сведения о земельных участках (землях общего пользования, территории общего пользования), посредством которых обеспечивается доступ	Земли общего пользования
10.	Иные сведения	-
4. Пояснения к сведениям об уточняемом земельном участке с кадастровым номером 16:16:190101:682 :		
1.	-	

Сведения об уточняемых земельных участках, необходимые для исправления реестровых ошибок в сведениях о местоположении их границ

**1. Сведения о характерных точках границ уточняемого земельного участка
с кадастровым номером 16:16:190101:681 :**

Система координат МСК-16, Зона 1

Зона № 1

Обозначение характерных точек границ	Координаты, м				Метод определения координат	Формулы, примененные для расчета средней квадратической погрешности определения координат характерных точек границ (Mt), с подставленными в такие формулы значениями и итоговые (вычисленные) значения Mt, м	Описание закрепле ния точки
	содержатся в Едином государственном реестре недвижимости		определены в результате выполнения комплексных кадастровых работ				
	X	Y	X	Y			
1	2	3	4	5	6	7	8
						-	
222	486459.37	1323114.63	486459.37	1323114.63	-	0.1	-
227	486476.11	1323142.33	486476.11	1323142.33	-	0.1	-
228	486453.88	1323153.78	486453.88	1323153.78	-	0.1	-
229	486438.01	1323126.16	486438.01	1323126.16	-	0.1	-
223	486437.78	1323125.75	486437.78	1323125.75	-	0.1	-
222	486459.37	1323114.63	486459.37	1323114.63	-	0.1	-

**2. Сведения о частях границ уточняемого земельного участка
с кадастровым номером 16:16:190101:681 :**

Обозначение части границ		Горизонтальное проложение (S), м	Описание прохождения части границ	Сведения о согласовании местоположения границ (согласовано/спорное)
от т.	до т.			
1	2	3	4	5
222	227	32.37	-	-
227	228	25.01	-	-
228	229	31.85	-	-
229	223	0.47	-	-
223	222	24.29	-	-

**3. Сведения о характеристиках уточняемого земельного участка
с кадастровым номером 16:16:190101:681 :**

№ п/п	Наименование характеристики	Значение характеристики
1	2	3
1.	Адрес земельного участка	-
1.1.	Сведения о местоположении земельного участка (при отсутствии адреса) в структурированном в соответствии с федеральной информационной адресной системой виде	Российская Федерация, Республика Татарстан (Татарстан), м.р-н Высокогорский
1.2.	Дополнительные сведения о местоположении земельного участка	-
2.	Площадь земельного участка ± величина погрешности определения (вычисления) площади ($P \pm \Delta P$), м2	796 ± 10
3.	Формула, примененная для расчета предельной допустимой погрешности определения площади земельного участка, с подставленными значениями и итоговые (вычисленные) значения (ΔP), м2	$\Delta P = 3.5 * Mt * \sqrt{P} = 3.5 * 0,1 * \sqrt{796} = 10$

3. Сведения о характеристиках уточняемого земельного участка с кадастровым номером 16:16:190101:681 :		
№ п/п	Наименование характеристики	Значение характеристики
1	2	3
4.	Площадь земельного участка согласно сведениям Единого государственного реестра недвижимости (Ркад), м2	796
5.	Оценка расхождения Р и Ркад (Р - Ркад), м2	-
6.	Предельные минимальный и максимальный размеры земельного участка (Рмин и Рмакс), м2	- -
7.	Кадастровый номер или иной государственный учетный номер (инвентарный) объекта недвижимости, расположенного на земельном участке	-
8.	Вид (виды) разрешенного использования	Для ведения личного подсобного хозяйства
8.1.	Дополнительные сведения об использовании земельного участка	-
9.	Сведения о земельных участках (землях общего пользования, территории общего пользования), посредством которых обеспечивается доступ	Земли общего пользования
10.	Иные сведения	-
4. Пояснения к сведениям об уточняемом земельном участке с кадастровым номером 16:16:190101:681 :		
1.	-	

Сведения об уточняемых земельных участках, необходимые для исправления реестровых ошибок в сведениях о местоположении их границ

**1. Сведения о характерных точках границ уточняемого земельного участка
с кадастровым номером 16:16:190101:680 :**

Система координат МСК-16, Зона 1

Зона № 1

Обозначение характерных точек границ	Координаты, м				Метод определения координат	Формулы, примененные для расчета средней квадратической погрешности определения координат характерных точек границ (Mt), с подставленными в такие формулы значениями и итоговые (вычисленные) значения Mt, м	Описание закрепле ния точки
	содержатся в Едином государственном реестре недвижимости		определены в результате выполнения комплексных кадастровых работ				
	X	Y	X	Y			
1	2	3	4	5	6	7	8
						-	
230	486244.23	1323125.44	486244.23	1323125.44	-	0.1	-
231	486261.82	1323157.57	486261.82	1323157.57	-	0.1	-
232	486238.22	1323171.68	486238.22	1323171.68	-	0.1	-
233	486219.95	1323138.72	486219.95	1323138.72	-	0.1	-
230	486244.23	1323125.44	486244.23	1323125.44	-	0.1	-

**2. Сведения о частях границ уточняемого земельного участка
с кадастровым номером 16:16:190101:680 :**

Обозначение части границ		Горизонтальное проложение (S), м	Описание прохождения части границ	Сведения о согласовании местоположения границ (согласовано/спорное)
от т.	до т.			
1	2	3	4	5
230	231	36.63	-	-
231	232	27.50	-	-
232	233	37.68	-	-
233	230	27.67	-	-

**3. Сведения о характеристиках уточняемого земельного участка
с кадастровым номером 16:16:190101:680 :**

№ п/п	Наименование характеристики	Значение характеристики
1	2	3
1.	Адрес земельного участка	-
1.1.	Сведения о местоположении земельного участка (при отсутствии адреса) в структурированном в соответствии с федеральной информационной адресной системой виде	Российская Федерация, Республика Татарстан (Татарстан), м.р-н Высокогорский
1.2.	Дополнительные сведения о местоположении земельного участка	-
2.	Площадь земельного участка ± величина погрешности определения (вычисления) площади ($P \pm \Delta P$), м2	1025 ± 11
3.	Формула, примененная для расчета предельной допустимой погрешности определения площади земельного участка, с подставленными значениями и итоговые (вычисленные) значения (ΔP), м2	$\Delta P = 3.5 * Mt * \sqrt{P} = 3.5 * 0,1 * \sqrt{1025} = 11$
4.	Площадь земельного участка согласно сведениям Единого государственного реестра недвижимости (Ркад), м2	1025
5.	Оценка расхождения Р и Ркад ($P - P_{кад}$), м2	-

3. Сведения о характеристиках уточняемого земельного участка с кадастровым номером 16:16:190101:680 :		
№ п/п	Наименование характеристики	Значение характеристики
1	2	3
6.	Предельные минимальный и максимальный размеры земельного участка (Рмин и Рмакс), м2	- -
7.	Кадастровый номер или иной государственный учетный номер (инвентарный) объекта недвижимости, расположенного на земельном участке	-
8.	Вид (виды) разрешенного использования	Для ведения личного подсобного хозяйства
8.1.	Дополнительные сведения об использовании земельного участка	-
9.	Сведения о земельных участках (землях общего пользования, территории общего пользования), посредством которых обеспечивается доступ	Земли общего пользования
10.	Иные сведения	-
4. Пояснения к сведениям об уточняемом земельном участке с кадастровым номером 16:16:190101:680 :		
1.	-	

Сведения об уточняемых земельных участках, необходимые для исправления реестровых ошибок в сведениях о местоположении их границ

**1. Сведения о характерных точках границ уточняемого земельного участка
с кадастровым номером 16:16:190101:679 :**

Система координат МСК-16, Зона 1

Зона № 1

Обозначение характерных точек границ	Координаты, м				Метод определения координат	Формулы, примененные для расчета средней квадратической погрешности определения координат характерных точек границ (Mt), с подставленными в такие формулы значениями и итоговые (вычисленные) значения Mt, м	Описание закрепле ния точки
	содержатся в Едином государственном реестре недвижимости		определены в результате выполнения комплексных кадастровых работ				
	X	Y	X	Y			
1	2	3	4	5	6	7	8
						-	
234	486232.12	1323103.32	486232.12	1323103.32	-	0.1	-
230	486244.23	1323125.44	486244.23	1323125.44	-	0.1	-
233	486219.95	1323138.72	486219.95	1323138.72	-	0.1	-
235	486208.41	1323117.91	486208.41	1323117.91	-	0.1	-
236	486207.72	1323116.66	486207.72	1323116.66	-	0.1	-
237	486208.55	1323116.21	486208.55	1323116.21	-	0.1	-
234	486232.12	1323103.32	486232.12	1323103.32	-	0.1	-

**2. Сведения о частях границ уточняемого земельного участка
с кадастровым номером 16:16:190101:679 :**

Обозначение части границ		Горизонтальное проложение (S), м	Описание прохождения части границ	Сведения о согласовании местоположения границ (согласовано/спорное)
от т.	до т.			
1	2	3	4	5
234	230	25.22	-	-
230	233	27.67	-	-
233	235	23.80	-	-
235	236	1.43	-	-
236	237	0.94	-	-
237	234	26.86	-	-

**3. Сведения о характеристиках уточняемого земельного участка
с кадастровым номером 16:16:190101:679 :**

№ п/п	Наименование характеристики	Значение характеристики
1	2	3
1.	Адрес земельного участка	-
1.1.	Сведения о местоположении земельного участка (при отсутствии адреса) в структурированном в соответствии с федеральной информационной адресной системой виде	Российская Федерация, Республика Татарстан (Татарстан), м. р-н Высокогорский
1.2.	Дополнительные сведения о местоположении земельного участка	-
2.	Площадь земельного участка ± величина погрешности определения (вычисления) площади ($P \pm \Delta P$), м ²	700 ± 9

3. Сведения о характеристиках уточняемого земельного участка с кадастровым номером 16:16:190101:679 :		
№ п/п	Наименование характеристики	Значение характеристики
1	2	3
3.	Формула, примененная для расчета предельной допустимой погрешности определения площади земельного участка, с подставленными значениями и итоговые (вычисленные) значения (ΔP), м2	$\Delta P = 3.5 * M_t * \sqrt{P} = 3.5 * 0,1 * \sqrt{700} = 9$
4.	Площадь земельного участка согласно сведениям Единого государственного реестра недвижимости (Ркад), м2	700
5.	Оценка расхождения Р и Ркад (Р - Ркад), м2	-
6.	Предельные минимальный и максимальный размеры земельного участка (Рмин и Рмакс), м2	- -
7.	Кадастровый номер или иной государственный учетный номер (инвентарный) объекта недвижимости, расположенного на земельном участке	-
8.	Вид (виды) разрешенного использования	Для ведения личного подсобного хозяйства
8.1.	Дополнительные сведения об использовании земельного участка	-
9.	Сведения о земельных участках (землях общего пользования, территории общего пользования), посредством которых обеспечивается доступ	Земли общего пользования
10.	Иные сведения	-
4. Пояснения к сведениям об уточняемом земельном участке с кадастровым номером 16:16:190101:679 :		
1.	-	

Сведения об уточняемых земельных участках, необходимые для исправления реестровых ошибок в сведениях о местоположении их границ

**1. Сведения о характерных точках границ уточняемого земельного участка
с кадастровым номером 16:16:190101:678 :**

Система координат МСК-16, Зона 1

Зона № 1

Обозначение характерных точек границ	Координаты, м				Метод определения координат	Формулы, примененные для расчета средней квадратической погрешности определения координат характерных точек границ (Mt), с подставленными в такие формулы значениями и итоговые (вычисленные) значения Mt, м	Описание закрепле ния точки
	содержатся в Едином государственном реестре недвижимости		определены в результате выполнения комплексных кадастровых работ				
	X	Y	X	Y			
1	2	3	4	5	6	7	8
						-	
238	485988.23	1322791.84	485988.23	1322791.84	-	0.1	-
239	485991.90	1322789.50	485991.90	1322789.50	-	0.1	-
240	486000.31	1322801.81	486000.31	1322801.81	-	0.1	-
241	485961.86	1322823.36	485961.86	1322823.36	-	0.1	-
242	485955.18	1322812.73	485955.18	1322812.73	-	0.1	-
238	485988.23	1322791.84	485988.23	1322791.84	-	0.1	-

**2. Сведения о частях границ уточняемого земельного участка
с кадастровым номером 16:16:190101:678 :**

Обозначение части границ		Горизонтальное проложение (S), м	Описание прохождения части границ	Сведения о согласовании местоположения границ (согласовано/спорное)
от т.	до т.			
1	2	3	4	5
238	239	4.35	-	-
239	240	14.91	-	-
240	241	44.08	-	-
241	242	12.55	-	-
242	238	39.10	-	-

**3. Сведения о характеристиках уточняемого земельного участка
с кадастровым номером 16:16:190101:678 :**

№ п/п	Наименование характеристики	Значение характеристики
1	2	3
1.	Адрес земельного участка	-
1.1.	Сведения о местоположении земельного участка (при отсутствии адреса) в структурированном в соответствии с федеральной информационной адресной системой виде	-
1.2.	Дополнительные сведения о местоположении земельного участка	-
2.	Площадь земельного участка ± величина погрешности определения (вычисления) площади ($P \pm \Delta P$), м2	600 ± 9
3.	Формула, примененная для расчета предельной допустимой погрешности определения площади земельного участка, с подставленными значениями и итоговые (вычисленные) значения (ΔP), м2	$\Delta P = 3.5 * Mt * \sqrt{P} = 3.5 * 0,1 * \sqrt{600} = 9$

3. Сведения о характеристиках уточняемого земельного участка с кадастровым номером 16:16:190101:678 :		
№ п/п	Наименование характеристики	Значение характеристики
1	2	3
4.	Площадь земельного участка согласно сведениям Единого государственного реестра недвижимости (Ркад), м2	600
5.	Оценка расхождения Р и Ркад (Р - Ркад), м2	-
6.	Предельные минимальный и максимальный размеры земельного участка (Рмин и Рмакс), м2	- -
7.	Кадастровый номер или иной государственный учетный номер (инвентарный) объекта недвижимости, расположенного на земельном участке	-
8.	Вид (виды) разрешенного использования	для ведения личного подсобного хозяйства
8.1.	Дополнительные сведения об использовании земельного участка	-
9.	Сведения о земельных участках (землях общего пользования, территории общего пользования), посредством которых обеспечивается доступ	Земли общего пользования
10.	Иные сведения	-
4. Пояснения к сведениям об уточняемом земельном участке с кадастровым номером 16:16:190101:678 :		
1.	-	

Сведения об уточняемых земельных участках, необходимые для исправления реестровых ошибок в сведениях о местоположении их границ

**1. Сведения о характерных точках границ уточняемого земельного участка
с кадастровым номером 16:16:190101:675 :**

Система координат МСК-16, Зона 1

Зона № 1

Обозначение характерных точек границ	Координаты, м				Метод определения координат	Формулы, примененные для расчета средней квадратической погрешности определения координат характерных точек границ (Mt), с подставленными в такие формулы значениями и итоговые (вычисленные) значения Mt, м	Описание закрепле ния точки
	содержатся в Едином государственном реестре недвижимости		определены в результате выполнения комплексных кадастровых работ				
	X	Y	X	Y			
1	2	3	4	5	6	7	8
						-	
243	485841.86	1323216.82	485841.86	1323216.82	-	0.2	-
244	485854.27	1323238.72	485854.27	1323238.72	-	0.2	-
245	485802.75	1323271.21	485802.75	1323271.21	-	0.2	-
7	485791.00	1323250.42	485791.00	1323250.42	-	0.2	-
6	485792.69	1323248.99	485792.69	1323248.99	-	0.2	-
5	485817.68	1323232.64	485817.68	1323232.64	-	0.2	-
4	485829.93	1323224.62	485829.93	1323224.62	-	0.2	-
3	485840.76	1323217.54	485840.76	1323217.54	-	0.2	-
243	485841.86	1323216.82	485841.86	1323216.82	-	0.2	-

**2. Сведения о частях границ уточняемого земельного участка
с кадастровым номером 16:16:190101:675 :**

Обозначение части границ		Горизонтальное проложение (S), м	Описание прохождения части границ	Сведения о согласовании местоположения границ (согласовано/спорное)
от т.	до т.			
1	2	3	4	5
243	244	25.17	-	-
244	245	60.91	-	-
245	7	23.88	-	-
7	6	2.21	-	-
6	5	29.86	-	-
5	4	14.64	-	-
4	3	12.94	-	-
3	243	1.31	-	-

**3. Сведения о характеристиках уточняемого земельного участка
с кадастровым номером 16:16:190101:675 :**

№ п/п	Наименование характеристики	Значение характеристики
1	2	3
1.	Адрес земельного участка	-
1.1.	Сведения о местоположении земельного участка (при отсутствии адреса) в структурированном в соответствии с федеральной информационной адресной системой виде	Российская Федерация, Республика Татарстан (Татарстан), м. р-н Высокогорский

3. Сведения о характеристиках уточняемого земельного участка с кадастровым номером 16:16:190101:675 :		
№ п/п	Наименование характеристики	Значение характеристики
1	2	3
1.2.	Дополнительные сведения о местоположении земельного участка	-
2.	Площадь земельного участка \pm величина погрешности определения (вычисления) площади ($P \pm \Delta P$), м2	1500 ± 14
3.	Формула, примененная для расчета предельной допустимой погрешности определения площади земельного участка, с подставленными значениями и итоговые (вычисленные) значения (ΔP), м2	$\Delta P = 3.5 * M_t * \sqrt{P} = 3.5 * 0,1 * \sqrt{1500} = 14$
4.	Площадь земельного участка согласно сведениям Единого государственного реестра недвижимости ($P_{\text{кад}}$), м2	1500
5.	Оценка расхождения P и $P_{\text{кад}}$ ($P - P_{\text{кад}}$), м2	-
6.	Предельные минимальный и максимальный размеры земельного участка ($P_{\text{мин}}$ и $P_{\text{макс}}$), м2	- -
7.	Кадастровый номер или иной государственный учетный номер (инвентарный) объекта недвижимости, расположенного на земельном участке	-
8.	Вид (виды) разрешенного использования	для ведения личного подсобного хозяйства
8.1.	Дополнительные сведения об использовании земельного участка	-
9.	Сведения о земельных участках (землях общего пользования, территории общего пользования), посредством которых обеспечивается доступ	Земли общего пользования
10.	Иные сведения	-
4. Пояснения к сведениям об уточняемом земельном участке с кадастровым номером 16:16:190101:675 :		
1.	-	

Сведения об уточняемых земельных участках, необходимые для исправления реестровых ошибок в сведениях о местоположении их границ

**1. Сведения о характерных точках границ уточняемого земельного участка
с кадастровым номером 16:16:190101:674 :**

Система координат МСК-16, Зона 1

Зона № 1

Обозначение характерных точек границ	Координаты, м				Метод определения координат	Формулы, примененные для расчета средней квадратической погрешности определения координат характерных точек границ (Mt), с подставленными в такие формулы значениями и итоговые (вычисленные) значения Mt, м	Описание закрепле ния точки
	содержатся в Едином государственном реестре недвижимости		определены в результате выполнения комплексных кадастровых работ				
	X	Y	X	Y			
1	2	3	4	5	6	7	8
						-	
246	485895.45	1323181.96	485895.45	1323181.96	-	0.2	-
247	485909.60	1323205.37	485909.60	1323205.37	-	0.2	-
248	485875.11	1323225.58	485875.11	1323225.58	-	0.2	-
244	485854.27	1323238.72	485854.27	1323238.72	-	0.2	-
243	485841.86	1323216.82	485841.86	1323216.82	-	0.2	-
9	485863.00	1323203.00	485863.00	1323203.00	-	0.2	-
249	485893.58	1323182.98	485893.58	1323182.98	-	0.2	-
246	485895.45	1323181.96	485895.45	1323181.96	-	0.2	-

**2. Сведения о частях границ уточняемого земельного участка
с кадастровым номером 16:16:190101:674 :**

Обозначение части границ		Горизонтальное проложение (S), м	Описание прохождения части границ	Сведения о согласовании местоположения границ (согласовано/спорное)
от т.	до т.			
1	2	3	4	5
246	247	27.35	-	-
247	248	39.98	-	-
248	244	24.64	-	-
244	243	25.17	-	-
243	9	25.26	-	-
9	249	36.55	-	-
249	246	2.13	-	-

**3. Сведения о характеристиках уточняемого земельного участка
с кадастровым номером 16:16:190101:674 :**

№ п/п	Наименование характеристики	Значение характеристики
1	2	3
1.	Адрес земельного участка	-
1.1.	Сведения о местоположении земельного участка (при отсутствии адреса) в структурированном в соответствии с федеральной информационной адресной системой виде	Российская Федерация, Республика Татарстан (Татарстан), м.р-н Высокогорский
1.2.	Дополнительные сведения о местоположении земельного участка	-

3. Сведения о характеристиках уточняемого земельного участка с кадастровым номером 16:16:190101:674 :		
№ п/п	Наименование характеристики	Значение характеристики
1	2	3
2.	Площадь земельного участка ± величина погрешности определения (вычисления) площади ($P \pm \Delta P$), м2	1676 ± 14
3.	Формула, примененная для расчета предельной допустимой погрешности определения площади земельного участка, с подставленными значениями и итоговые (вычисленные) значения (ΔP), м2	$\Delta P = 3.5 * M_t * \sqrt{P} = 3.5 * 0,1 * \sqrt{1676} = 14$
4.	Площадь земельного участка согласно сведениям Единого государственного реестра недвижимости ($P_{\text{кад}}$), м2	1676
5.	Оценка расхождения P и $P_{\text{кад}}$ ($P - P_{\text{кад}}$), м2	-
6.	Предельные минимальный и максимальный размеры земельного участка ($P_{\text{мин}}$ и $P_{\text{макс}}$), м2	- -
7.	Кадастровый номер или иной государственный учетный номер (инвентарный) объекта недвижимости, расположенного на земельном участке	-
8.	Вид (виды) разрешенного использования	для ведения личного подсобного хозяйства
8.1.	Дополнительные сведения об использовании земельного участка	-
9.	Сведения о земельных участках (землях общего пользования, территории общего пользования), посредством которых обеспечивается доступ	Земли общего пользования
10.	Иные сведения	-
4. Пояснения к сведениям об уточняемом земельном участке с кадастровым номером 16:16:190101:674 :		
1.	-	

Сведения об уточняемых земельных участках, необходимые для исправления реестровых ошибок в сведениях о местоположении их границ

**1. Сведения о характерных точках границ уточняемого земельного участка
с кадастровым номером 16:16:190101:667 :**

Система координат МСК-16, Зона 1

Зона № 1

Обозначение характерных точек границ	Координаты, м				Метод определения координат	Формулы, примененные для расчета средней квадратической погрешности определения координат характерных точек границ (Mt), с подставленными в такие формулы значениями и итоговые (вычисленные) значения Mt, м	Описание закрепле ния точки
	содержатся в Едином государственном реестре недвижимости		определены в результате выполнения комплексных кадастровых работ				
	X	Y	X	Y			
1	2	3	4	5	6	7	8
						-	
250	485772.21	1323210.39	485772.21	1323210.39	-	0.2	Временный межевой знак
251	485768.15	1323237.30	485768.15	1323237.30	-	0.2	Временный межевой знак
252	485738.12	1323257.94	485738.12	1323257.94	-	0.2	Временный межевой знак
253	485733.22	1323248.18	485733.22	1323248.18	-	0.2	Временный межевой знак
254	485728.03	1323237.52	485728.03	1323237.52	-	0.2	Временный межевой знак
255	485737.17	1323231.60	485737.17	1323231.60	-	0.2	Временный межевой знак
250	485772.21	1323210.39	485772.21	1323210.39	-	0.2	Временный межевой знак

**2. Сведения о частях границ уточняемого земельного участка
с кадастровым номером 16:16:190101:667 :**

Обозначение части границ		Горизонтальное проложение (S), м	Описание прохождения части границ	Сведения о согласовании местоположения границ (согласовано/спорное)
от т.	до т.			
1	2	3	4	5
250	251	27.21	-	-
251	252	36.44	-	-
252	253	10.92	-	-
253	254	11.86	-	-
254	255	10.89	-	-
255	250	40.96	-	-

3. Сведения о характеристиках уточняемого земельного участка с кадастровым номером 16:16:190101:667 :		
№ п/п	Наименование характеристики	Значение характеристики
1	2	3
1.	Адрес земельного участка	-
1.1.	Сведения о местоположении земельного участка (при отсутствии адреса) в структурированном в соответствии с федеральной информационной адресной системой виде	-
1.2.	Дополнительные сведения о местоположении земельного участка	-
2.	Площадь земельного участка \pm величина погрешности определения (вычисления) площади ($P \pm \Delta P$), м2	958 ± 11
3.	Формула, примененная для расчета предельной допустимой погрешности определения площади земельного участка, с подставленными значениями и итоговые (вычисленные) значения (ΔP), м2	$\Delta P = 3.5 * M_t * \sqrt{P} = 3.5 * 0,1 * \sqrt{958} = 11$
4.	Площадь земельного участка согласно сведениям Единого государственного реестра недвижимости ($P_{\text{кад}}$), м2	958
5.	Оценка расхождения P и $P_{\text{кад}}$ ($P - P_{\text{кад}}$), м2	-
6.	Предельные минимальный и максимальный размеры земельного участка ($P_{\text{мин}}$ и $P_{\text{макс}}$), м2	- -
7.	Кадастровый номер или иной государственный учетный номер (инвентарный) объекта недвижимости, расположенного на земельном участке	-
8.	Вид (виды) разрешенного использования	Ведение личного подсобного хозяйства
8.1.	Дополнительные сведения об использовании земельного участка	-
9.	Сведения о земельных участках (землях общего пользования, территории общего пользования), посредством которых обеспечивается доступ	Земли общего пользования
10.	Иные сведения	-
4. Пояснения к сведениям об уточняемом земельном участке с кадастровым номером 16:16:190101:667 :		
1.	-	

Сведения об уточняемых земельных участках, необходимые для исправления реестровых ошибок в сведениях о местоположении их границ

**1. Сведения о характерных точках границ уточняемого земельного участка
с кадастровым номером 16:16:190101:666 :**

Система координат МСК-16, Зона 1

Зона № 1

Обозначение характерных точек границ	Координаты, м				Метод определения координат	Формулы, примененные для расчета средней квадратической погрешности определения координат характерных точек границ (Mt), с подставленными в такие формулы значениями и итоговые (вычисленные) значения Mt, м	Описание закрепле ния точки
	содержатся в Едином государственном реестре недвижимости		определены в результате выполнения комплексных кадастровых работ				
	X	Y	X	Y			
1	2	3	4	5	6	7	8
						-	
148	485970.15	1322661.67	485970.15	1322661.67	-	0.2	-
256	485951.36	1322683.97	485951.36	1322683.97	-	0.2	-
257	485937.53	1322665.75	485937.53	1322665.75	-	0.2	-
149	485950.99	1322647.23	485950.99	1322647.23	-	0.2	-
148	485970.15	1322661.67	485970.15	1322661.67	-	0.2	-

**2. Сведения о частях границ уточняемого земельного участка
с кадастровым номером 16:16:190101:666 :**

Обозначение части границ		Горизонтальное проложение (S), м	Описание прохождения части границ	Сведения о согласовании местоположения границ (согласовано/спорное)
от т.	до т.			
1	2	3	4	5
148	256	29.16	-	-
256	257	22.87	-	-
257	149	22.89	-	-
149	148	23.99	-	-

**3. Сведения о характеристиках уточняемого земельного участка
с кадастровым номером 16:16:190101:666 :**

№ п/п	Наименование характеристики	Значение характеристики
1	2	3
1.	Адрес земельного участка	-
1.1.	Сведения о местоположении земельного участка (при отсутствии адреса) в структурированном в соответствии с федеральной информационной адресной системой виде	Российская Федерация, Республика Татарстан (Татарстан), м.р-н Высокогорский
1.2.	Дополнительные сведения о местоположении земельного участка	-
2.	Площадь земельного участка ± величина погрешности определения (вычисления) площади ($P \pm \Delta P$), м2	600 ± 9
3.	Формула, примененная для расчета предельной допустимой погрешности определения площади земельного участка, с подставленными значениями и итоговые (вычисленные) значения (ΔP), м2	$\Delta P = 3.5 * Mt * \sqrt{P} = 3.5 * 0,1 * \sqrt{600} = 9$
4.	Площадь земельного участка согласно сведениям Единого государственного реестра недвижимости (Ркад), м2	600
5.	Оценка расхождения Р и Ркад ($P - P_{кад}$), м2	-

3. Сведения о характеристиках уточняемого земельного участка с кадастровым номером 16:16:190101:666 :		
№ п/п	Наименование характеристики	Значение характеристики
1	2	3
6.	Предельные минимальный и максимальный размеры земельного участка (Рмин и Рмакс), м2	- -
7.	Кадастровый номер или иной государственный учетный номер (инвентарный) объекта недвижимости, расположенного на земельном участке	-
8.	Вид (виды) разрешенного использования	Для ведения личного подсобного хозяйства
8.1.	Дополнительные сведения об использовании земельного участка	-
9.	Сведения о земельных участках (землях общего пользования, территории общего пользования), посредством которых обеспечивается доступ	Земли общего пользования
10.	Иные сведения	-
4. Пояснения к сведениям об уточняемом земельном участке с кадастровым номером 16:16:190101:666 :		
1.	-	

Сведения об уточняемых земельных участках, необходимые для исправления реестровых ошибок в сведениях о местоположении их границ

**1. Сведения о характерных точках границ уточняемого земельного участка
с кадастровым номером 16:16:190101:686 :**

Система координат МСК-16, Зона 1

Зона № 1

Обозначение характерных точек границ	Координаты, м				Метод определения координат	Формулы, примененные для расчета средней квадратической погрешности определения координат характерных точек границ (Mt), с подставленными в такие формулы значениями и итоговые (вычисленные) значения Mt, м	Описание закрепле ния точки
	содержатся в Едином государственном реестре недвижимости		определены в результате выполнения комплексных кадастровых работ				
	X	Y	X	Y			
1	2	3	4	5	6	7	8
						-	
258	486265.00	1323087.81	486265.00	1323087.81	-	0.1	-
259	486274.92	1323103.96	486274.92	1323103.96	-	0.1	-
215	486280.80	1323113.90	486280.80	1323113.90	-	0.1	-
219	486257.08	1323126.08	486257.08	1323126.08	-	0.1	-
260	486242.14	1323099.40	486242.14	1323099.40	-	0.1	-
261	486243.00	1323098.90	486243.00	1323098.90	-	0.1	-
258	486265.00	1323087.81	486265.00	1323087.81	-	0.1	-

**2. Сведения о частях границ уточняемого земельного участка
с кадастровым номером 16:16:190101:686 :**

Обозначение части границ		Горизонтальное проложение (S), м	Описание прохождения части границ	Сведения о согласовании местоположения границ (согласовано/спорное)
от т.	до т.			
1	2	3	4	5
258	259	18.95	-	-
259	215	11.55	-	-
215	219	26.66	-	-
219	260	30.58	-	-
260	261	0.99	-	-
261	258	24.64	-	-

**3. Сведения о характеристиках уточняемого земельного участка
с кадастровым номером 16:16:190101:686 :**

№ п/п	Наименование характеристики	Значение характеристики
1	2	3
1.	Адрес земельного участка	-
1.1.	Сведения о местоположении земельного участка (при отсутствии адреса) в структурированном в соответствии с федеральной информационной адресной системой виде	Российская Федерация, Республика Татарстан (Татарстан), м. р-н Высокогорский
1.2.	Дополнительные сведения о местоположении земельного участка	-
2.	Площадь земельного участка ± величина погрешности определения (вычисления) площади ($P \pm \Delta P$), м ²	800 ± 10

3. Сведения о характеристиках уточняемого земельного участка с кадастровым номером 16:16:190101:686 :		
№ п/п	Наименование характеристики	Значение характеристики
1	2	3
3.	Формула, примененная для расчета предельной допустимой погрешности определения площади земельного участка, с подставленными значениями и итоговые (вычисленные) значения (ΔP), м2	$\Delta P = 3.5 * M_t * \sqrt{P} = 3.5 * 0,1 * \sqrt{800} = 10$
4.	Площадь земельного участка согласно сведениям Единого государственного реестра недвижимости (Ркад), м2	800
5.	Оценка расхождения Р и Ркад (Р - Ркад), м2	-
6.	Предельные минимальный и максимальный размеры земельного участка (Рмин и Рмакс), м2	- -
7.	Кадастровый номер или иной государственный учетный номер (инвентарный) объекта недвижимости, расположенного на земельном участке	-
8.	Вид (виды) разрешенного использования	Для ведения личного подсобного хозяйства
8.1.	Дополнительные сведения об использовании земельного участка	-
9.	Сведения о земельных участках (землях общего пользования, территории общего пользования), посредством которых обеспечивается доступ	Земли общего пользования
10.	Иные сведения	-
4. Пояснения к сведениям об уточняемом земельном участке с кадастровым номером 16:16:190101:686 :		
1.	-	

Сведения об уточняемых земельных участках, необходимые для исправления реестровых ошибок в сведениях о местоположении их границ

**1. Сведения о характерных точках границ уточняемого земельного участка
с кадастровым номером 16:16:190101:72 :**

Система координат МСК-16, Зона 1

Зона № 1

Обозначение характерных точек границ	Координаты, м				Метод определения координат	Формулы, примененные для расчета средней квадратической погрешности определения координат характерных точек границ (Mt), с подставленными в такие формулы значениями и итоговые (вычисленные) значения Mt, м	Описание закрепле ния точки
	содержатся в Едином государственном реестре недвижимости		определены в результате выполнения комплексных кадастровых работ				
	X	Y	X	Y			
1	2	3	4	5	6	7	8
						-	
262	486627.69	1323170.85	486627.69	1323170.85	-	0.1	-
263	486634.23	1323180.91	486634.23	1323180.91	-	0.1	-
264	486636.79	1323185.73	486636.79	1323185.73	-	0.1	-
265	486646.71	1323203.50	486646.71	1323203.50	-	0.1	-
266	486622.20	1323216.33	486622.20	1323216.33	-	0.1	-
267	486607.89	1323223.84	486607.89	1323223.84	-	0.1	-
268	486588.32	1323235.19	486588.32	1323235.19	-	0.1	-
269	486570.55	1323204.68	486570.55	1323204.68	-	0.1	-
270	486608.10	1323182.63	486608.10	1323182.63	-	0.1	-
262	486627.69	1323170.85	486627.69	1323170.85	-	0.1	-

**2. Сведения о частях границ уточняемого земельного участка
с кадастровым номером 16:16:190101:72 :**

Обозначение части границ		Горизонтальное проложение (S), м	Описание прохождения части границ	Сведения о согласовании местоположения границ (согласовано/спорное)
от т.	до т.			
1	2	3	4	5
262	263	12.00	-	-
263	264	5.46	-	-
264	265	20.35	-	-
265	266	27.66	-	-
266	267	16.16	-	-
267	268	22.62	-	-
268	269	35.31	-	-
269	270	43.55	-	-
270	262	22.86	-	-

**3. Сведения о характеристиках уточняемого земельного участка
с кадастровым номером 16:16:190101:72 :**

№ п/п	Наименование характеристики	Значение характеристики
1	2	3
1.	Адрес земельного участка	-

3. Сведения о характеристиках уточняемого земельного участка с кадастровым номером 16:16:190101:72 :		
№ п/п	Наименование характеристики	Значение характеристики
1	2	3
1.1.	Сведения о местоположении земельного участка (при отсутствии адреса) в структурированном в соответствии с федеральной информационной адресной системой виде	Российская Федерация, Республика Татарстан (Татарстан), м.р-н Высокогорский
1.2.	Дополнительные сведения о местоположении земельного участка	-
2.	Площадь земельного участка \pm величина погрешности определения (вычисления) площади ($P \pm \Delta P$), м2	2410 ± 17
3.	Формула, примененная для расчета предельной допустимой погрешности определения площади земельного участка, с подставленными значениями и итоговые (вычисленные) значения (ΔP), м2	$\Delta P = 3.5 * M_t * \sqrt{P} = 3.5 * 0,1 * \sqrt{2410} = 17$
4.	Площадь земельного участка согласно сведениям Единого государственного реестра недвижимости ($P_{\text{кад}}$), м2	2410
5.	Оценка расхождения P и $P_{\text{кад}}$ ($P - P_{\text{кад}}$), м2	-
6.	Предельные минимальный и максимальный размеры земельного участка ($P_{\text{мин}}$ и $P_{\text{макс}}$), м2	- -
7.	Кадастровый номер или иной государственный учетный номер (инвентарный) объекта недвижимости, расположенного на земельном участке	-
8.	Вид (виды) разрешенного использования	Для ведения личного подсобного хозяйства
8.1.	Дополнительные сведения об использовании земельного участка	-
9.	Сведения о земельных участках (землях общего пользования, территории общего пользования), посредством которых обеспечивается доступ	Земли общего пользования
10.	Иные сведения	-
4. Пояснения к сведениям об уточняемом земельном участке с кадастровым номером 16:16:190101:72 :		
1.	-	

Сведения об уточняемых земельных участках, необходимые для исправления реестровых ошибок в сведениях о местоположении их границ

**1. Сведения о характерных точках границ уточняемого земельного участка
с кадастровым номером 16:16:190101:42 :**

Система координат МСК-16, Зона 1

Зона № 1

Обозначение характерных точек границ	Координаты, м				Метод определения координат	Формулы, примененные для расчета средней квадратической погрешности определения координат характерных точек границ (Mt), с подставленными в такие формулы значениями и итоговые (вычисленные) значения Mt, м	Описание закрепле ния точки
	содержатся в Едином государственном реестре недвижимости		определены в результате выполнения комплексных кадастровых работ				
	X	Y	X	Y			
1	2	3	4	5	6	7	8
						-	
271	485950.54	1323352.87	485950.54	1323352.87	-	-	-
272	485951.20	1323353.97	485951.20	1323353.97	-	-	-
273	485971.66	1323403.94	485971.66	1323403.94	-	-	-
274	485974.89	1323411.83	485974.89	1323411.83	-	-	-
275	485964.49	1323408.17	485964.49	1323408.17	-	-	-
276	485911.80	1323380.77	485911.80	1323380.77	-	-	-
271	485950.54	1323352.87	485950.54	1323352.87	-	-	-

**2. Сведения о частях границ уточняемого земельного участка
с кадастровым номером 16:16:190101:42 :**

Обозначение части границ		Горизонтальное проложение (S), м	Описание прохождения части границ	Сведения о согласовании местоположения границ (согласовано/спорное)
от т.	до т.			
1	2	3	4	5
271	272	1.28	-	-
272	273	54.00	-	-
273	274	8.53	-	-
274	275	11.03	-	-
275	276	59.39	-	-
276	271	47.74	-	-

**3. Сведения о характеристиках уточняемого земельного участка
с кадастровым номером 16:16:190101:42 :**

№ п/п	Наименование характеристики	Значение характеристики
1	2	3
1.	Адрес земельного участка	-
1.1.	Сведения о местоположении земельного участка (при отсутствии адреса) в структурированном в соответствии с федеральной информационной адресной системой виде	Российская Федерация, Республика Татарстан (Татарстан), м. р-н Высокогорский
1.2.	Дополнительные сведения о местоположении земельного участка	-
2.	Площадь земельного участка ± величина погрешности определения (вычисления) площади ($P \pm \Delta P$), м ²	1534 ± 14

3. Сведения о характеристиках уточняемого земельного участка с кадастровым номером 16:16:190101:42 :		
№ п/п	Наименование характеристики	Значение характеристики
1	2	3
3.	Формула, примененная для расчета предельной допустимой погрешности определения площади земельного участка, с подставленными значениями и итоговые (вычисленные) значения (ΔP), м2	$\Delta P = 3.5 * M_t * \sqrt{P} = 3.5 * 0,1 * \sqrt{1534} = 14$
4.	Площадь земельного участка согласно сведениям Единого государственного реестра недвижимости (Ркад), м2	1534
5.	Оценка расхождения Р и Ркад (Р - Ркад), м2	-
6.	Предельные минимальный и максимальный размеры земельного участка (Рмин и Рмакс), м2	- -
7.	Кадастровый номер или иной государственный учетный номер (инвентарный) объекта недвижимости, расположенного на земельном участке	-
8.	Вид (виды) разрешенного использования	Ведение личного подсобного хозяйства
8.1.	Дополнительные сведения об использовании земельного участка	-
9.	Сведения о земельных участках (землях общего пользования, территории общего пользования), посредством которых обеспечивается доступ	Земли общего пользования
10.	Иные сведения	-
4. Пояснения к сведениям об уточняемом земельном участке с кадастровым номером 16:16:190101:42 :		
1.	-	

Сведения об уточняемых земельных участках, необходимые для исправления реестровых ошибок в сведениях о местоположении их границ

1. Сведения о характерных точках границ уточняемого земельного участка с кадастровым номером 16:16:190101:378 :

Система координат МСК-16, Зона 1

Зона № 1

Обозначение характерных точек границ	Координаты, м				Метод определения координат	Формулы, примененные для расчета средней квадратической погрешности определения координат характерных точек границ (Mt), с подставленными в такие формулы значениями и итоговые (вычисленные) значения Mt, м	Описание закрепле ния точки
	содержатся в Едином государственном реестре недвижимости		определены в результате выполнения комплексных кадастровых работ				
	X	Y	X	Y			
1	2	3	4	5	6	7	8
						-	
277	485920.10	1322767.17	485920.10	1322767.17	-	0.2	Закрепление отсутствует
278	485936.16	1322790.43	485936.16	1322790.43	-	0.2	Закрепление отсутствует
279	485937.35	1322792.38	485937.35	1322792.38	-	0.2	Закрепление отсутствует
280	485936.34	1322795.19	485936.34	1322795.19	-	0.2	Закрепление отсутствует
281	485935.21	1322799.75	485935.21	1322799.75	-	0.2	Закрепление отсутствует
282	485932.28	1322805.34	485932.28	1322805.34	-	0.2	Закрепление отсутствует
283	485930.82	1322807.18	485930.82	1322807.18	-	0.2	Закрепление отсутствует
284	485928.98	1322809.01	485928.98	1322809.01	-	0.2	Закрепление отсутствует
285	485921.59	1322815.46	485921.59	1322815.46	-	0.2	Закрепление отсутствует
286	485917.20	1322817.08	485917.20	1322817.08	-	0.2	Закрепление отсутствует
287	485910.48	1322818.26	485910.48	1322818.26	-	0.2	Закрепление отсутствует
288	485908.06	1322818.41	485908.06	1322818.41	-	0.2	Закрепление отсутствует
289	485905.68	1322818.10	485905.68	1322818.10	-	0.2	Закрепление отсутствует
290	485903.76	1322816.62	485903.76	1322816.62	-	0.2	Закрепление отсутствует
291	485902.71	1322814.61	485902.71	1322814.61	-	0.2	Закрепление отсутствует
292	485901.40	1322811.90	485901.40	1322811.90	-	0.2	Закрепление отсутствует
293	485878.40	1322777.90	485878.40	1322777.90	-	0.2	Закрепление отсутствует
294	485877.28	1322776.29	485877.28	1322776.29	-	0.2	Закрепление отсутствует
295	485902.44	1322759.08	485902.44	1322759.08	-	0.2	Закрепление отсутствует
296	485904.52	1322757.37	485904.52	1322757.37	-	0.2	Закрепление отсутствует
297	485912.79	1322759.05	485912.79	1322759.05	-	0.2	Закрепление отсутствует

1. Сведения о характерных точках границ уточняемого земельного участка с кадастровым номером 16:16:190101:378 :							
Система координат МСК-16, Зона 1						Зона № 1	
Обозначение характерных точек границ	Координаты, м				Метод определения координат	Формулы, примененные для расчета средней квадратической погрешности определения координат характерных точек границ (Mt), с подставленными в такие формулы значениями и итоговые (вычисленные) значения Mt, м	Описание закрепле ния точки
	содержатся в Едином государственном реестре недвижимости		определены в результате выполнения комплексных кадастровых работ				
	X	Y	X	Y			
1	2	3	4	5	6	7	8
298	485914.44	1322760.18	485914.44	1322760.18	-	0.2	Закрепление отсутствует
299	485917.52	1322763.12	485917.52	1322763.12	-	0.2	Закрепление отсутствует
300	485918.88	1322764.96	485918.88	1322764.96	-	0.2	Закрепление отсутствует
277	485920.10	1322767.17	485920.10	1322767.17	-	0.2	Закрепление отсутствует
2. Сведения о частях границ уточняемого земельного участка с кадастровым номером 16:16:190101:378 :							
Обозначение части границ		Горизонтальное проложение (S), м	Описание прохождения части границ	Сведения о согласовании местоположения границ (согласовано/спорное)			
от т.	до т.						
1	2	3	4	5			
277	278	28.27	-	-			
278	279	2.28	-	-			
279	280	2.99	-	-			
280	281	4.70	-	-			
281	282	6.31	-	-			
282	283	2.35	-	-			
283	284	2.60	-	-			
284	285	9.81	-	-			
285	286	4.68	-	-			
286	287	6.82	-	-			
287	288	2.42	-	-			
288	289	2.40	-	-			
289	290	2.42	-	-			
290	291	2.27	-	-			
291	292	3.01	-	-			
292	293	41.05	-	-			
293	294	1.96	-	-			
294	295	30.48	-	-			
295	296	2.69	-	-			
296	297	8.44	-	-			
297	298	2.00	-	-			
298	299	4.26	-	-			

2. Сведения о частях границ уточняемого земельного участка с кадастровым номером 16:16:190101:378 :				
Обозначение части границ		Горизонтальное проложение (S), м	Описание прохождения части границ	Сведения о согласовании местоположения границ (согласовано/спорное)
от т.	до т.			
1	2	3	4	5
299	300	2.29	-	-
300	277	2.52	-	-
3. Сведения о характеристиках уточняемого земельного участка с кадастровым номером 16:16:190101:378 :				
№ п/п	Наименование характеристики		Значение характеристики	
1	2		3	
1.	Адрес земельного участка		-	
1.1.	Сведения о местоположении земельного участка (при отсутствии адреса) в структурированном в соответствии с федеральной информационной адресной системой виде		Российская Федерация, Республика Татарстан (Татарстан), м.р-н Высокогорский	
1.2.	Дополнительные сведения о местоположении земельного участка		-	
2.	Площадь земельного участка ± величина погрешности определения (вычисления) площади ($P \pm \Delta P$), м2		2186 ± 16	
3.	Формула, примененная для расчета предельной допустимой погрешности определения площади земельного участка, с подставленными значениями и итоговые (вычисленные) значения (ΔP), м2		$\Delta P = 3.5 * M_t * \sqrt{P} = 3.5 * 0,1 * \sqrt{2186} = 16$	
4.	Площадь земельного участка согласно сведениям Единого государственного реестра недвижимости (Ркад), м2		2186	
5.	Оценка расхождения Р и Ркад ($P - P_{кад}$), м2		-	
6.	Предельные минимальный и максимальный размеры земельного участка ($P_{мин}$ и $P_{макс}$), м2		- -	
7.	Кадастровый номер или иной государственный учетный номер (инвентарный) объекта недвижимости, расположенного на земельном участке		-	
8.	Вид (виды) разрешенного использования		Для размещения детского сада	
8.1.	Дополнительные сведения об использовании земельного участка		-	
9.	Сведения о земельных участках (землях общего пользования, территории общего пользования), посредством которых обеспечивается доступ		Земли общего пользования	
10.	Иные сведения		-	
4. Пояснения к сведениям об уточняемом земельном участке с кадастровым номером 16:16:190101:378 :				
1.	-			

Сведения об уточняемых земельных участках, необходимые для исправления реестровых ошибок в сведениях о местоположении их границ

**1. Сведения о характерных точках границ уточняемого земельного участка
с кадастровым номером 16:16:190101:342 :**

Система координат МСК-16, Зона 1

Зона № 1

Обозначение характерных точек границ	Координаты, м				Метод определения координат	Формулы, примененные для расчета средней квадратической погрешности определения координат характерных точек границ (Mt), с подставленными в такие формулы значениями и итоговые (вычисленные) значения Mt, м	Описание закрепле ния точки
	содержатся в Едином государственном реестре недвижимости		определены в результате выполнения комплексных кадастровых работ				
	X	Y	X	Y			
1	2	3	4	5	6	7	8
						-	
301	486049.52	1322667.51	486049.52	1322667.51	-	0.1	-
302	486027.49	1322648.80	486027.49	1322648.80	-	0.1	-
303	486025.59	1322645.51	486025.59	1322645.51	-	0.1	-
304	486023.26	1322642.04	486023.26	1322642.04	-	0.1	-
305	486013.23	1322631.67	486013.23	1322631.67	-	0.1	-
306	486018.98	1322625.14	486018.98	1322625.14	-	0.1	-
307	486039.24	1322635.17	486039.24	1322635.17	-	0.1	-
308	486049.08	1322641.58	486049.08	1322641.58	-	0.1	-
309	486062.83	1322653.83	486062.83	1322653.83	-	0.1	-
310	486054.85	1322662.00	486054.85	1322662.00	-	0.1	-
311	486052.63	1322664.38	486052.63	1322664.38	-	0.1	-
312	486050.07	1322667.03	486050.07	1322667.03	-	0.1	-
301	486049.52	1322667.51	486049.52	1322667.51	-	0.1	-

**2. Сведения о частях границ уточняемого земельного участка
с кадастровым номером 16:16:190101:342 :**

Обозначение части границ		Горизонтальное проложение (S), м	Описание прохождения части границ	Сведения о согласовании местоположения границ (согласовано/спорное)
от т.	до т.			
1	2	3	4	5
301	302	28.90	-	-
302	303	3.80	-	-
303	304	4.18	-	-
304	305	14.43	-	-
305	306	8.70	-	-
306	307	22.61	-	-
307	308	11.74	-	-
308	309	18.42	-	-
309	310	11.42	-	-
310	311	3.25	-	-
311	312	3.68	-	-

2. Сведения о частях границ уточняемого земельного участка с кадастровым номером 16:16:190101:342 :				
Обозначение части границ		Горизонтальное проложение (S), м	Описание прохождения части границ	Сведения о согласовании местоположения границ (согласовано/спорное)
от т.	до т.			
1	2	3	4	5
312	301	0.73	-	-
3. Сведения о характеристиках уточняемого земельного участка с кадастровым номером 16:16:190101:342 :				
№ п/п	Наименование характеристики		Значение характеристики	
1	2		3	
1.	Адрес земельного участка		-	
1.1.	Сведения о местоположении земельного участка (при отсутствии адреса) в структурированном в соответствии с федеральной информационной адресной системой виде		Российская Федерация, Республика Татарстан (Татарстан), м.р-н Высокогорский	
1.2.	Дополнительные сведения о местоположении земельного участка		-	
2.	Площадь земельного участка ± величина погрешности определения (вычисления) площади ($P \pm \Delta P$), м2		842 ± 10	
3.	Формула, примененная для расчета предельной допустимой погрешности определения площади земельного участка, с подставленными значениями и итоговые (вычисленные) значения (ΔP), м2		$\Delta P = 3.5 * M_t * \sqrt{P} = 3.5 * 0,1 * \sqrt{842} = 10$	
4.	Площадь земельного участка согласно сведениям Единого государственного реестра недвижимости (Ркад), м2		842	
5.	Оценка расхождения Р и Ркад ($P - P_{кад}$), м2		-	
6.	Предельные минимальный и максимальный размеры земельного участка ($P_{мин}$ и $P_{макс}$), м2		- -	
7.	Кадастровый номер или иной государственный учетный номер (инвентарный) объекта недвижимости, расположенного на земельном участке		-	
8.	Вид (виды) разрешенного использования		Ведение личного подсобного хозяйства	
8.1.	Дополнительные сведения об использовании земельного участка		-	
9.	Сведения о земельных участках (землях общего пользования, территории общего пользования), посредством которых обеспечивается доступ		Земли общего пользования	
10.	Иные сведения		-	
4. Пояснения к сведениям об уточняемом земельном участке с кадастровым номером 16:16:190101:342 :				
1.	-			

Сведения об уточняемых земельных участках, необходимые для исправления реестровых ошибок в сведениях о местоположении их границ

**1. Сведения о характерных точках границ уточняемого земельного участка
с кадастровым номером 16:16:190101:340 :**

Система координат МСК-16, Зона 1							Зона № 1
Обозначение характерных точек границ	Координаты, м				Метод определения координат	Формулы, примененные для расчета средней квадратической погрешности определения координат характерных точек границ (Mt), с подставленными в такие формулы значениями и итоговые (вычисленные) значения Mt, м	Описание закрепле ния точки
	содержатся в Едином государственном реестре недвижимости		определены в результате выполнения комплексных кадастровых работ				
	X	Y	X	Y			
1	2	3	4	5	6	7	8
						-	
313	486076.03	1322983.87	486076.03	1322983.87	-	0.2	Временный межевой знак
314	486086.73	1322976.11	486086.73	1322976.11	-	0.2	Временный межевой знак
315	486104.37	1323000.84	486104.37	1323000.84	-	0.2	Временный межевой знак
316	486094.14	1323008.78	486094.14	1323008.78	-	0.2	Временный межевой знак
313	486076.03	1322983.87	486076.03	1322983.87	-	0.2	Временный межевой знак

**2. Сведения о частях границ уточняемого земельного участка
с кадастровым номером 16:16:190101:340 :**

Обозначение части границ		Горизонтальное проложение (S), м	Описание прохождения части границ	Сведения о согласовании местоположения границ (согласовано/спорное)
от т.	до т.			
1	2	3	4	5
313	314	13.22	-	-
314	315	30.38	-	-
315	316	12.95	-	-
316	313	30.80	-	-

**3. Сведения о характеристиках уточняемого земельного участка
с кадастровым номером 16:16:190101:340 :**

№ п/п	Наименование характеристики	Значение характеристики
1	2	3
1.	Адрес земельного участка	-
1.1.	Сведения о местоположении земельного участка (при отсутствии адреса) в структурированном в соответствии с федеральной информационной адресной системой виде	Российская Федерация, Республика Татарстан (Татарстан), м. р-н Высокогорский
1.2.	Дополнительные сведения о местоположении земельного участка	-
2.	Площадь земельного участка ± величина погрешности определения (вычисления) площади ($P \pm \Delta P$), м ²	400 ± 7

3. Сведения о характеристиках уточняемого земельного участка с кадастровым номером 16:16:190101:340 :		
№ п/п	Наименование характеристики	Значение характеристики
1	2	3
3.	Формула, примененная для расчета предельной допустимой погрешности определения площади земельного участка, с подставленными значениями и итоговые (вычисленные) значения (ΔP), м2	$\Delta P = 3.5 * M_t * \sqrt{P} = 3.5 * 0,1 * \sqrt{400} = 7$
4.	Площадь земельного участка согласно сведениям Единого государственного реестра недвижимости (Ркад), м2	400
5.	Оценка расхождения Р и Ркад (Р - Ркад), м2	-
6.	Предельные минимальный и максимальный размеры земельного участка (Рмин и Рмакс), м2	- -
7.	Кадастровый номер или иной государственный учетный номер (инвентарный) объекта недвижимости, расположенного на земельном участке	-
8.	Вид (виды) разрешенного использования	ведение личного подсобного хозяйства
8.1.	Дополнительные сведения об использовании земельного участка	-
9.	Сведения о земельных участках (землях общего пользования, территории общего пользования), посредством которых обеспечивается доступ	Земли общего пользования
10.	Иные сведения	-
4. Пояснения к сведениям об уточняемом земельном участке с кадастровым номером 16:16:190101:340 :		
1.	-	

Сведения об уточняемых земельных участках, необходимые для исправления реестровых ошибок в сведениях о местоположении их границ

**1. Сведения о характерных точках границ уточняемого земельного участка
с кадастровым номером 16:16:190101:338 :**

Система координат МСК-16, Зона 1

Зона № 1

Обозначение характерных точек границ	Координаты, м				Метод определения координат	Формулы, примененные для расчета средней квадратической погрешности определения координат характерных точек границ (Mt), с подставленными в такие формулы значениями и итоговые (вычисленные) значения Mt, м	Описание закрепле ния точки
	содержатся в Едином государственном реестре недвижимости		определены в результате выполнения комплексных кадастровых работ				
	X	Y	X	Y			
1	2	3	4	5	6	7	8
						-	
317	485737.82	1323212.07	485737.82	1323212.07	-	-	-
318	485754.36	1323235.50	485754.36	1323235.50	-	-	-
319	485730.93	1323249.57	485730.93	1323249.57	-	-	-
320	485715.60	1323229.82	485715.60	1323229.82	-	-	-
317	485737.82	1323212.07	485737.82	1323212.07	-	-	-

**2. Сведения о частях границ уточняемого земельного участка
с кадастровым номером 16:16:190101:338 :**

Обозначение части границ		Горизонтальное проложение (S), м	Описание прохождения части границ	Сведения о согласовании местоположения границ (согласовано/спорное)
от т.	до т.			
1	2	3	4	5
317	318	28.68	-	-
318	319	27.33	-	-
319	320	25.00	-	-
320	317	28.44	-	-

**3. Сведения о характеристиках уточняемого земельного участка
с кадастровым номером 16:16:190101:338 :**

№ п/п	Наименование характеристики	Значение характеристики
1	2	3
1.	Адрес земельного участка	-
1.1.	Сведения о местоположении земельного участка (при отсутствии адреса) в структурированном в соответствии с федеральной информационной адресной системой виде	Российская Федерация, Республика Татарстан (Татарстан), м.р-н Высокогорский
1.2.	Дополнительные сведения о местоположении земельного участка	-
2.	Площадь земельного участка ± величина погрешности определения (вычисления) площади ($P \pm \Delta P$), м2	746 ± 10
3.	Формула, примененная для расчета предельной допустимой погрешности определения площади земельного участка, с подставленными значениями и итоговые (вычисленные) значения (ΔP), м2	$\Delta P = 3.5 * Mt * \sqrt{P} = 3.5 * 0,1 * \sqrt{746} = 10$
4.	Площадь земельного участка согласно сведениям Единого государственного реестра недвижимости ($P_{\text{кад}}$), м2	746
5.	Оценка расхождения P и $P_{\text{кад}}$ ($P - P_{\text{кад}}$), м2	-

3. Сведения о характеристиках уточняемого земельного участка с кадастровым номером 16:16:190101:338 :		
№ п/п	Наименование характеристики	Значение характеристики
1	2	3
6.	Предельные минимальный и максимальный размеры земельного участка (Рмин и Рмакс), м2	- -
7.	Кадастровый номер или иной государственный учетный номер (инвентарный) объекта недвижимости, расположенного на земельном участке	-
8.	Вид (виды) разрешенного использования	Ведение личного подсобного хозяйства
8.1.	Дополнительные сведения об использовании земельного участка	-
9.	Сведения о земельных участках (землях общего пользования, территории общего пользования), посредством которых обеспечивается доступ	Земли общего пользования
10.	Иные сведения	-
4. Пояснения к сведениям об уточняемом земельном участке с кадастровым номером 16:16:190101:338 :		
1.	-	

Сведения об уточняемых земельных участках, необходимые для исправления реестровых ошибок в сведениях о местоположении их границ

**1. Сведения о характерных точках границ уточняемого земельного участка
с кадастровым номером 16:16:190101:337 :**

Система координат МСК-16, Зона 1

Зона № 1

Обозначение характерных точек границ	Координаты, м				Метод определения координат	Формулы, примененные для расчета средней квадратической погрешности определения координат характерных точек границ (Mt), с подставленными в такие формулы значениями и итоговые (вычисленные) значения Mt, м	Описание закрепле ния точки
	содержатся в Едином государственном реестре недвижимости		определены в результате выполнения комплексных кадастровых работ				
	X	Y	X	Y			
1	2	3	4	5	6	7	8
						-	
321	485766.74	1323178.70	485766.74	1323178.70	-	0.1	Временный межевой знак
322	485774.92	1323195.41	485774.92	1323195.41	-	0.1	Временный межевой знак
323	485778.79	1323202.70	485778.79	1323202.70	-	0.1	Временный межевой знак
324	485757.00	1323217.95	485757.00	1323217.95	-	0.1	Временный межевой знак
325	485742.78	1323192.80	485742.78	1323192.80	-	0.1	Временный межевой знак
326	485754.50	1323185.92	485754.50	1323185.92	-	0.1	Временный межевой знак
321	485766.74	1323178.70	485766.74	1323178.70	-	0.1	Временный межевой знак

**2. Сведения о частях границ уточняемого земельного участка
с кадастровым номером 16:16:190101:337 :**

Обозначение части границ		Горизонтальное проложение (S), м	Описание прохождения части границ	Сведения о согласовании местоположения границ (согласовано/спорное)
от т.	до т.			
1	2	3	4	5
321	322	18.60	-	-
322	323	8.25	-	-
323	324	26.60	-	-
324	325	28.89	-	-
325	326	13.59	-	-
326	321	14.21	-	-

3. Сведения о характеристиках уточняемого земельного участка с кадастровым номером 16:16:190101:337 :		
№ п/п	Наименование характеристики	Значение характеристики
1	2	3
1.	Адрес земельного участка	-
1.1.	Сведения о местоположении земельного участка (при отсутствии адреса) в структурированном в соответствии с федеральной информационной адресной системой виде	Российская Федерация, Республика Татарстан (Татарстан), м.р-н Высокогорский
1.2.	Дополнительные сведения о местоположении земельного участка	-
2.	Площадь земельного участка \pm величина погрешности определения (вычисления) площади ($P \pm \Delta P$), м2	752 ± 10
3.	Формула, примененная для расчета предельной допустимой погрешности определения площади земельного участка, с подставленными значениями и итоговые (вычисленные) значения (ΔP), м2	$\Delta P = 3.5 * M_t * \sqrt{P} = 3.5 * 0,1 * \sqrt{752} = 10$
4.	Площадь земельного участка согласно сведениям Единого государственного реестра недвижимости ($P_{\text{кад}}$), м2	752
5.	Оценка расхождения P и $P_{\text{кад}}$ ($P - P_{\text{кад}}$), м2	-
6.	Предельные минимальный и максимальный размеры земельного участка ($P_{\text{мин}}$ и $P_{\text{макс}}$), м2	- -
7.	Кадастровый номер или иной государственный учетный номер (инвентарный) объекта недвижимости, расположенного на земельном участке	-
8.	Вид (виды) разрешенного использования	Ведение личного подсобного хозяйства
8.1.	Дополнительные сведения об использовании земельного участка	-
9.	Сведения о земельных участках (землях общего пользования, территории общего пользования), посредством которых обеспечивается доступ	Земли общего пользования
10.	Иные сведения	-
4. Пояснения к сведениям об уточняемом земельном участке с кадастровым номером 16:16:190101:337 :		
1.	-	

Сведения об уточняемых земельных участках, необходимые для исправления реестровых ошибок в сведениях о местоположении их границ

1. Сведения о характерных точках границ уточняемого земельного участка с кадастровым номером 16:16:190101:336 :

Система координат МСК-16, Зона 1						Зона № 1	
Обозначение характерных точек границ	Координаты, м				Метод определения координат	Формулы, примененные для расчета средней квадратической погрешности определения координат характерных точек границ (Mt), с подставленными в такие формулы значениями и итоговые (вычисленные) значения Mt, м	Описание закрепле ния точки
	содержатся в Едином государственном реестре недвижимости		определены в результате выполнения комплексных кадастровых работ				
	X	Y	X	Y			
1	2	3	4	5	6	7	8
						-	
265	486646.71	1323203.50	486646.71	1323203.50	-	0.1	-
327	486648.32	1323220.50	486648.32	1323220.50	-	0.1	Долговремен ный межевой знак
328	486594.57	1323249.68	486594.57	1323249.68	-	0.1	Долговремен ный межевой знак
268	486588.32	1323235.19	486588.32	1323235.19	-	0.1	-
267	486607.89	1323223.84	486607.89	1323223.84	-	0.1	-
266	486622.20	1323216.33	486622.20	1323216.33	-	0.1	-
265	486646.71	1323203.50	486646.71	1323203.50	-	0.1	-

2. Сведения о частях границ уточняемого земельного участка с кадастровым номером 16:16:190101:336 :

Обозначение части границ		Горизонтальное проложение (S), м	Описание прохождения части границ	Сведения о согласовании местоположения границ (согласовано/спорное)
от т.	до т.			
1	2	3	4	5
265	327	17.08	-	-
327	328	61.16	-	-
328	268	15.78	-	-
268	267	22.62	-	-
267	266	16.16	-	-
266	265	27.66	-	-

3. Сведения о характеристиках уточняемого земельного участка с кадастровым номером 16:16:190101:336 :

№ п/п	Наименование характеристики	Значение характеристики
1	2	3
1.	Адрес земельного участка	-
1.1.	Сведения о местоположении земельного участка (при отсутствии адреса) в структурированном в соответствии с федеральной информационной адресной системой виде	-

3. Сведения о характеристиках уточняемого земельного участка с кадастровым номером 16:16:190101:336 :		
№ п/п	Наименование характеристики	Значение характеристики
1	2	3
1.2.	Дополнительные сведения о местоположении земельного участка	-
2.	Площадь земельного участка \pm величина погрешности определения (вычисления) площади ($P \pm \Delta P$), м2	1024 ± 11
3.	Формула, примененная для расчета предельной допустимой погрешности определения площади земельного участка, с подставленными значениями и итоговые (вычисленные) значения (ΔP), м2	$\Delta P = 3.5 * M_t * \sqrt{P} = 3.5 * 0,1 * \sqrt{1024} = 11$
4.	Площадь земельного участка согласно сведениям Единого государственного реестра недвижимости ($P_{\text{кад}}$), м2	985
5.	Оценка расхождения P и $P_{\text{кад}}$ ($P - P_{\text{кад}}$), м2	39
6.	Предельные минимальный и максимальный размеры земельного участка ($P_{\text{мин}}$ и $P_{\text{макс}}$), м2	- -
7.	Кадастровый номер или иной государственный учетный номер (инвентарный) объекта недвижимости, расположенного на земельном участке	-
8.	Вид (виды) разрешенного использования	Ведение личного подсобного хозяйства
8.1.	Дополнительные сведения об использовании земельного участка	-
9.	Сведения о земельных участках (землях общего пользования, территории общего пользования), посредством которых обеспечивается доступ	Земли общего пользования
10.	Иные сведения	-
4. Пояснения к сведениям об уточняемом земельном участке с кадастровым номером 16:16:190101:336 :		
1.	-	

Сведения об уточняемых земельных участках, необходимые для исправления реестровых ошибок в сведениях о местоположении их границ

**1. Сведения о характерных точках границ уточняемого земельного участка
с кадастровым номером 16:16:190101:335 :**

Система координат МСК-16, Зона 1

Зона № 1

Обозначение характерных точек границ	Координаты, м				Метод определения координат	Формулы, примененные для расчета средней квадратической погрешности определения координат характерных точек границ (Mt), с подставленными в такие формулы значениями и итоговые (вычисленные) значения Mt, м	Описание закрепле ния точки
	содержатся в Едином государственном реестре недвижимости		определены в результате выполнения комплексных кадастровых работ				
	X	Y	X	Y			
1	2	3	4	5	6	7	8
						-	
329	486652.35	1323237.16	486652.35	1323237.16	-	-	-
193	486651.38	1323237.47	486651.38	1323237.47	-	-	-
192	486646.08	1323239.24	486646.08	1323239.24	-	-	-
191	486629.49	1323246.72	486629.49	1323246.72	-	-	-
190	486627.00	1323248.45	486627.00	1323248.45	-	-	-
189	486623.21	1323259.11	486623.21	1323259.11	-	-	-
188	486614.57	1323265.54	486614.57	1323265.54	-	-	-
330	486610.30	1323268.99	486610.30	1323268.99	-	-	-
331	486603.70	1323258.40	486603.70	1323258.40	-	-	-
332	486601.50	1323258.00	486601.50	1323258.00	-	-	-
333	486597.60	1323251.50	486597.60	1323251.50	-	-	-
334	486649.60	1323224.60	486649.60	1323224.60	-	-	-
329	486652.35	1323237.16	486652.35	1323237.16	-	-	-

**2. Сведения о частях границ уточняемого земельного участка
с кадастровым номером 16:16:190101:335 :**

Обозначение части границ		Горизонтальное проложение (S), м	Описание прохождения части границ	Сведения о согласовании местоположения границ (согласовано/спорное)
от т.	до т.			
1	2	3	4	5
329	193	1.02	-	-
193	192	5.59	-	-
192	191	18.20	-	-
191	190	3.03	-	-
190	189	11.31	-	-
189	188	10.77	-	-
188	330	5.49	-	-
330	331	12.48	-	-
331	332	2.24	-	-
332	333	7.58	-	-
333	334	58.55	-	-

2. Сведения о частях границ уточняемого земельного участка с кадастровым номером 16:16:190101:335 :				
Обозначение части границ		Горизонтальное проложение (S), м	Описание прохождения части границ	Сведения о согласовании местоположения границ (согласовано/спорное)
от т.	до т.			
1	2	3	4	5
334	329	12.86	-	-
3. Сведения о характеристиках уточняемого земельного участка с кадастровым номером 16:16:190101:335 :				
№ п/п	Наименование характеристики		Значение характеристики	
1	2		3	
1.	Адрес земельного участка		-	
1.1.	Сведения о местоположении земельного участка (при отсутствии адреса) в структурированном в соответствии с федеральной информационной адресной системой виде		Российская Федерация, Республика Татарстан (Татарстан), м.р-н Высокогорский	
1.2.	Дополнительные сведения о местоположении земельного участка		-	
2.	Площадь земельного участка ± величина погрешности определения (вычисления) площади ($P \pm \Delta P$), м2		799 ± 10	
3.	Формула, примененная для расчета предельной допустимой погрешности определения площади земельного участка, с подставленными значениями и итоговые (вычисленные) значения (ΔP), м2		$\Delta P = 3.5 * M_t * \sqrt{P} = 3.5 * 0,1 * \sqrt{799} = 10$	
4.	Площадь земельного участка согласно сведениям Единого государственного реестра недвижимости (Ркад), м2		954	
5.	Оценка расхождения Р и Ркад ($P - P_{кад}$), м2		155	
6.	Предельные минимальный и максимальный размеры земельного участка ($P_{мин}$ и $P_{макс}$), м2		- -	
7.	Кадастровый номер или иной государственный учетный номер (инвентарный) объекта недвижимости, расположенного на земельном участке		-	
8.	Вид (виды) разрешенного использования		Ведение личного подсобного хозяйства	
8.1.	Дополнительные сведения об использовании земельного участка		-	
9.	Сведения о земельных участках (землях общего пользования, территории общего пользования), посредством которых обеспечивается доступ		Земли общего пользования	
10.	Иные сведения		-	
4. Пояснения к сведениям об уточняемом земельном участке с кадастровым номером 16:16:190101:335 :				
1.	-			

Сведения об уточняемых земельных участках, необходимые для исправления реестровых ошибок в сведениях о местоположении их границ

**1. Сведения о характерных точках границ уточняемого земельного участка
с кадастровым номером 16:16:190101:331 :**

Система координат МСК-16, Зона 1

Зона № 1

Обозначение характерных точек границ	Координаты, м				Метод определения координат	Формулы, примененные для расчета средней квадратической погрешности определения координат характерных точек границ (Mt), с подставленными в такие формулы значениями и итоговые (вычисленные) значения Mt, м	Описание закрепле ния точки
	содержатся в Едином государственном реестре недвижимости		определены в результате выполнения комплексных кадастровых работ				
	X	Y	X	Y			
1	2	3	4	5	6	7	8
						-	
335	485916.40	1323123.40	485916.40	1323123.40	-	0.3	-
336	485912.70	1323125.40	485912.70	1323125.40	-	0.3	-
337	485903.60	1323129.10	485903.60	1323129.10	-	0.3	-
338	485893.80	1323130.50	485893.80	1323130.50	-	0.3	-
339	485884.70	1323115.80	485884.70	1323115.80	-	0.3	-
340	485906.60	1323102.10	485906.60	1323102.10	-	0.3	-
335	485916.40	1323123.40	485916.40	1323123.40	-	0.3	-

**2. Сведения о частях границ уточняемого земельного участка
с кадастровым номером 16:16:190101:331 :**

Обозначение части границ		Горизонтальное проложение (S), м	Описание прохождения части границ	Сведения о согласовании местоположения границ (согласовано/спорное)
от т.	до т.			
1	2	3	4	5
335	336	4.21	-	-
336	337	9.82	-	-
337	338	9.90	-	-
338	339	17.29	-	-
339	340	25.83	-	-
340	335	23.45	-	-

**3. Сведения о характеристиках уточняемого земельного участка
с кадастровым номером 16:16:190101:331 :**

№ п/п	Наименование характеристики	Значение характеристики
1	2	3
1.	Адрес земельного участка	-
1.1.	Сведения о местоположении земельного участка (при отсутствии адреса) в структурированном в соответствии с федеральной информационной адресной системой виде	Российская Федерация, Республика Татарстан (Татарстан), м. р-н Высокогорский
1.2.	Дополнительные сведения о местоположении земельного участка	-
2.	Площадь земельного участка ± величина погрешности определения (вычисления) площади ($P \pm \Delta P$), м ²	520 ± 8

3. Сведения о характеристиках уточняемого земельного участка с кадастровым номером 16:16:190101:331 :		
№ п/п	Наименование характеристики	Значение характеристики
1	2	3
3.	Формула, примененная для расчета предельной допустимой погрешности определения площади земельного участка, с подставленными значениями и итоговые (вычисленные) значения (ΔP), м2	$\Delta P = 3.5 * M_t * \sqrt{P} = 3.5 * 0,1 * \sqrt{520} = 8$
4.	Площадь земельного участка согласно сведениям Единого государственного реестра недвижимости (Ркад), м2	517
5.	Оценка расхождения Р и Ркад (Р - Ркад), м2	3
6.	Предельные минимальный и максимальный размеры земельного участка (Рмин и Рмакс), м2	- -
7.	Кадастровый номер или иной государственный учетный номер (инвентарный) объекта недвижимости, расположенного на земельном участке	-
8.	Вид (виды) разрешенного использования	Ведение личного подсобного хозяйства
8.1.	Дополнительные сведения об использовании земельного участка	-
9.	Сведения о земельных участках (землях общего пользования, территории общего пользования), посредством которых обеспечивается доступ	Земли общего пользования
10.	Иные сведения	-
4. Пояснения к сведениям об уточняемом земельном участке с кадастровым номером 16:16:190101:331 :		
1.	-	

Сведения об уточняемых земельных участках, необходимые для исправления реестровых ошибок в сведениях о местоположении их границ

**1. Сведения о характерных точках границ уточняемого земельного участка
с кадастровым номером 16:16:190101:330 :**

Система координат МСК-16, Зона 1

Зона № 1

Обозначение характерных точек границ	Координаты, м				Метод определения координат	Формулы, примененные для расчета средней квадратической погрешности определения координат характерных точек границ (Mt), с подставленными в такие формулы значениями и итоговые (вычисленные) значения Mt, м	Описание закрепле ния точки
	содержатся в Едином государственном реестре недвижимости		определены в результате выполнения комплексных кадастровых работ				
	X	Y	X	Y			
1	2	3	4	5	6	7	8
						-	
341	485947.80	1323106.00	485947.80	1323106.00	-	0.3	-
335	485916.40	1323123.40	485916.40	1323123.40	-	0.3	-
340	485906.60	1323102.10	485906.60	1323102.10	-	0.3	-
342	485934.30	1323084.70	485934.30	1323084.70	-	0.3	-
341	485947.80	1323106.00	485947.80	1323106.00	-	0.3	-

**2. Сведения о частях границ уточняемого земельного участка
с кадастровым номером 16:16:190101:330 :**

Обозначение части границ		Горизонтальное проложение (S), м	Описание прохождения части границ	Сведения о согласовании местоположения границ (согласовано/спорное)
от т.	до т.			
1	2	3	4	5
341	335	35.90	-	-
335	340	23.45	-	-
340	342	32.71	-	-
342	341	25.22	-	-

**3. Сведения о характеристиках уточняемого земельного участка
с кадастровым номером 16:16:190101:330 :**

№ п/п	Наименование характеристики	Значение характеристики
1	2	3
1.	Адрес земельного участка	-
1.1.	Сведения о местоположении земельного участка (при отсутствии адреса) в структурированном в соответствии с федеральной информационной адресной системой виде	Российская Федерация, Республика Татарстан (Татарстан), м.р-н Высокогорский
1.2.	Дополнительные сведения о местоположении земельного участка	-
2.	Площадь земельного участка ± величина погрешности определения (вычисления) площади ($P \pm \Delta P$), м2	832 ± 10
3.	Формула, примененная для расчета предельной допустимой погрешности определения площади земельного участка, с подставленными значениями и итоговые (вычисленные) значения (ΔP), м2	$\Delta P = 3.5 * Mt * \sqrt{P} = 3.5 * 0,1 * \sqrt{832} = 10$
4.	Площадь земельного участка согласно сведениям Единого государственного реестра недвижимости (Ркад), м2	831
5.	Оценка расхождения Р и Ркад ($P - P_{кад}$), м2	1

3. Сведения о характеристиках уточняемого земельного участка с кадастровым номером 16:16:190101:330 :		
№ п/п	Наименование характеристики	Значение характеристики
1	2	3
6.	Предельные минимальный и максимальный размеры земельного участка (Рмин и Рмакс), м2	- -
7.	Кадастровый номер или иной государственный учетный номер (инвентарный) объекта недвижимости, расположенного на земельном участке	-
8.	Вид (виды) разрешенного использования	Ведение личного подсобного хозяйства
8.1.	Дополнительные сведения об использовании земельного участка	-
9.	Сведения о земельных участках (землях общего пользования, территории общего пользования), посредством которых обеспечивается доступ	Земли общего пользования
10.	Иные сведения	-
4. Пояснения к сведениям об уточняемом земельном участке с кадастровым номером 16:16:190101:330 :		
1.	-	

Сведения об уточняемых земельных участках, необходимые для исправления реестровых ошибок в сведениях о местоположении их границ

1. Сведения о характерных точках границ уточняемого земельного участка с кадастровым номером 16:16:190101:329 :

Система координат МСК-16, Зона 1

Зона № 1

Обозначение характерных точек границ	Координаты, м				Метод определения координат	Формулы, примененные для расчета средней квадратической погрешности определения координат характерных точек границ (Mt), с подставленными в такие формулы значениями и итоговые (вычисленные) значения Mt, м	Описание закрепле ния точки
	содержатся в Едином государственном реестре недвижимости		определены в результате выполнения комплексных кадастровых работ				
	X	Y	X	Y			
1	2	3	4	5	6	7	8
						-	
174	485650.50	1322967.70	485650.50	1322967.70	-	0.3	-
343	485664.00	1322994.40	485664.00	1322994.40	-	0.3	-
344	485619.90	1323019.10	485619.90	1323019.10	-	0.3	-
345	485619.90	1323018.70	485619.90	1323018.70	-	0.3	-
177	485606.60	1322992.20	485606.60	1322992.20	-	0.3	-
174	485650.50	1322967.70	485650.50	1322967.70	-	0.3	-

2. Сведения о частях границ уточняемого земельного участка с кадастровым номером 16:16:190101:329 :

Обозначение части границ		Горизонтальное проложение (S), м	Описание прохождения части границ	Сведения о согласовании местоположения границ (согласовано/спорное)
от т.	до т.			
1	2	3	4	5
174	343	29.92	-	-
343	344	50.55	-	-
344	345	0.40	-	-
345	177	29.65	-	-
177	174	50.27	-	-

3. Сведения о характеристиках уточняемого земельного участка с кадастровым номером 16:16:190101:329 :

№ п/п	Наименование характеристики	Значение характеристики
1	2	3
1.	Адрес земельного участка	-
1.1.	Сведения о местоположении земельного участка (при отсутствии адреса) в структурированном в соответствии с федеральной информационной адресной системой виде	Российская Федерация, Республика Татарстан (Татарстан), м.р-н Высокогорский
1.2.	Дополнительные сведения о местоположении земельного участка	-
2.	Площадь земельного участка ± величина погрешности определения (вычисления) площади ($P \pm \Delta P$), м2	1506 ± 14
3.	Формула, примененная для расчета предельной допустимой погрешности определения площади земельного участка, с подставленными значениями и итоговые (вычисленные) значения (ΔP), м2	$\Delta P = 3.5 * Mt * \sqrt{P} = 3.5 * 0,1 * \sqrt{1506} = 14$

3. Сведения о характеристиках уточняемого земельного участка с кадастровым номером 16:16:190101:329 :		
№ п/п	Наименование характеристики	Значение характеристики
1	2	3
4.	Площадь земельного участка согласно сведениям Единого государственного реестра недвижимости (Ркад), м2	1504
5.	Оценка расхождения Р и Ркад (Р - Ркад), м2	2
6.	Предельные минимальный и максимальный размеры земельного участка (Рмин и Рмакс), м2	- -
7.	Кадастровый номер или иной государственный учетный номер (инвентарный) объекта недвижимости, расположенного на земельном участке	-
8.	Вид (виды) разрешенного использования	Ведение личного подсобного хозяйства
8.1.	Дополнительные сведения об использовании земельного участка	-
9.	Сведения о земельных участках (землях общего пользования, территории общего пользования), посредством которых обеспечивается доступ	Земли общего пользования
10.	Иные сведения	-
4. Пояснения к сведениям об уточняемом земельном участке с кадастровым номером 16:16:190101:329 :		
1.	-	

Сведения об уточняемых земельных участках, необходимые для исправления реестровых ошибок в сведениях о местоположении их границ

**1. Сведения о характерных точках границ уточняемого земельного участка
с кадастровым номером 16:16:190101:326 :**

Система координат МСК-16, Зона 1

Зона № 1

Обозначение характерных точек границ	Координаты, м				Метод определения координат	Формулы, примененные для расчета средней квадратической погрешности определения координат характерных точек границ (Mt), с подставленными в такие формулы значениями и итоговые (вычисленные) значения Mt, м	Описание закрепле ния точки
	содержатся в Едином государственном реестре недвижимости		определены в результате выполнения комплексных кадастровых работ				
	X	Y	X	Y			
1	2	3	4	5	6	7	8
						-	
346	485699.87	1323054.99	485699.87	1323054.99	-	0.1	-
347	485712.36	1323079.46	485712.36	1323079.46	-	0.1	-
348	485668.90	1323105.51	485668.90	1323105.51	-	0.1	-
349	485661.53	1323092.11	485661.53	1323092.11	-	0.1	-
350	485659.18	1323087.84	485659.18	1323087.84	-	0.1	-
351	485658.78	1323087.65	485658.78	1323087.65	-	0.1	-
352	485655.60	1323081.62	485655.60	1323081.62	-	0.1	-
346	485699.87	1323054.99	485699.87	1323054.99	-	0.1	-

**2. Сведения о частях границ уточняемого земельного участка
с кадастровым номером 16:16:190101:326 :**

Обозначение части границ		Горизонтальное проложение (S), м	Описание прохождения части границ	Сведения о согласовании местоположения границ (согласовано/спорное)
от т.	до т.			
1	2	3	4	5
346	347	27.47	-	-
347	348	50.67	-	-
348	349	15.29	-	-
349	350	4.87	-	-
350	351	0.44	-	-
351	352	6.82	-	-
352	346	51.66	-	-

**3. Сведения о характеристиках уточняемого земельного участка
с кадастровым номером 16:16:190101:326 :**

№ п/п	Наименование характеристики	Значение характеристики
1	2	3
1.	Адрес земельного участка	-
1.1.	Сведения о местоположении земельного участка (при отсутствии адреса) в структурированном в соответствии с федеральной информационной адресной системой виде	Российская Федерация, Республика Татарстан (Татарстан), м.р-н Высокогорский
1.2.	Дополнительные сведения о местоположении земельного участка	-

3. Сведения о характеристиках уточняемого земельного участка с кадастровым номером 16:16:190101:326 :		
№ п/п	Наименование характеристики	Значение характеристики
1	2	3
2.	Площадь земельного участка ± величина погрешности определения (вычисления) площади ($P \pm \Delta P$), м2	1400 ± 13
3.	Формула, примененная для расчета предельной допустимой погрешности определения площади земельного участка, с подставленными значениями и итоговые (вычисленные) значения (ΔP), м2	$\Delta P = 3.5 * M_t * \sqrt{P} = 3.5 * 0,1 * \sqrt{1400} = 13$
4.	Площадь земельного участка согласно сведениям Единого государственного реестра недвижимости ($P_{\text{кад}}$), м2	1400
5.	Оценка расхождения P и $P_{\text{кад}}$ ($P - P_{\text{кад}}$), м2	-
6.	Предельные минимальный и максимальный размеры земельного участка ($P_{\text{мин}}$ и $P_{\text{макс}}$), м2	- -
7.	Кадастровый номер или иной государственный учетный номер (инвентарный) объекта недвижимости, расположенного на земельном участке	-
8.	Вид (виды) разрешенного использования	ведение личного подсобного хозяйства
8.1.	Дополнительные сведения об использовании земельного участка	-
9.	Сведения о земельных участках (землях общего пользования, территории общего пользования), посредством которых обеспечивается доступ	Земли общего пользования
10.	Иные сведения	-
4. Пояснения к сведениям об уточняемом земельном участке с кадастровым номером 16:16:190101:326 :		
1.	-	

Сведения об уточняемых земельных участках, необходимые для исправления реестровых ошибок в сведениях о местоположении их границ

**1. Сведения о характерных точках границ уточняемого земельного участка
с кадастровым номером 16:16:190101:325 :**

Система координат МСК-16, Зона 1						Зона № 1	
Обозначение характерных точек границ	Координаты, м				Метод определения координат	Формулы, примененные для расчета средней квадратической погрешности определения координат характерных точек границ (Mt), с подставленными в такие формулы значениями и итоговые (вычисленные) значения Mt, м	Описание закрепле ния точки
	содержатся в Едином государственном реестре недвижимости		определены в результате выполнения комплексных кадастровых работ				
	X	Y	X	Y			
1	2	3	4	5	6	7	8
						-	
353	485687.96	1323029.47	485687.96	1323029.47	-	0.1	-
346	485699.87	1323054.99	485699.87	1323054.99	-	0.1	-
352	485655.60	1323081.62	485655.60	1323081.62	-	0.1	-
354	485642.29	1323057.55	485642.29	1323057.55	-	0.1	-
353	485687.96	1323029.47	485687.96	1323029.47	-	0.1	-

**2. Сведения о частях границ уточняемого земельного участка
с кадастровым номером 16:16:190101:325 :**

Обозначение части границ		Горизонтальное проложение (S), м	Описание прохождения части границ	Сведения о согласовании местоположения границ (согласовано/спорное)
от т.	до т.			
1	2	3	4	5
353	346	28.16	-	-
346	352	51.66	-	-
352	354	27.50	-	-
354	353	53.61	-	-

**3. Сведения о характеристиках уточняемого земельного участка
с кадастровым номером 16:16:190101:325 :**

№ п/п	Наименование характеристики	Значение характеристики
1	2	3
1.	Адрес земельного участка	-
1.1.	Сведения о местоположении земельного участка (при отсутствии адреса) в структурированном в соответствии с федеральной информационной адресной системой виде	Российская Федерация, Республика Татарстан (Татарстан), м.р-н Высокогорский
1.2.	Дополнительные сведения о местоположении земельного участка	-
2.	Площадь земельного участка ± величина погрешности определения (вычисления) площади ($P \pm \Delta P$), м2	1460 ± 13
3.	Формула, примененная для расчета предельной допустимой погрешности определения площади земельного участка, с подставленными значениями и итоговые (вычисленные) значения (ΔP), м2	$\Delta P = 3.5 * Mt * \sqrt{P} = 3.5 * 0,1 * \sqrt{1460} = 13$
4.	Площадь земельного участка согласно сведениям Единого государственного реестра недвижимости (Ркад), м2	1460
5.	Оценка расхождения Р и Ркад ($P - P_{кад}$), м2	-

3. Сведения о характеристиках уточняемого земельного участка с кадастровым номером 16:16:190101:325 :		
№ п/п	Наименование характеристики	Значение характеристики
1	2	3
6.	Предельные минимальный и максимальный размеры земельного участка (Рмин и Рмакс), м2	- -
7.	Кадастровый номер или иной государственный учетный номер (инвентарный) объекта недвижимости, расположенного на земельном участке	-
8.	Вид (виды) разрешенного использования	Ведение личного подсобного хозяйства
8.1.	Дополнительные сведения об использовании земельного участка	-
9.	Сведения о земельных участках (землях общего пользования, территории общего пользования), посредством которых обеспечивается доступ	Земли общего пользования
10.	Иные сведения	-
4. Пояснения к сведениям об уточняемом земельном участке с кадастровым номером 16:16:190101:325 :		
1.	-	

Сведения об уточняемых земельных участках, необходимые для исправления реестровых ошибок в сведениях о местоположении их границ

1. Сведения о характерных точках границ уточняемого земельного участка с кадастровым номером 16:16:190101:324 :

Система координат МСК-16, Зона 1

Зона № 1

Обозначение характерных точек границ	Координаты, м				Метод определения координат	Формулы, примененные для расчета средней квадратической погрешности определения координат характерных точек границ (Mt), с подставленными в такие формулы значениями и итоговые (вычисленные) значения Mt, м	Описание закрепле ния точки
	содержатся в Едином государственном реестре недвижимости		определены в результате выполнения комплексных кадастровых работ				
	X	Y	X	Y			
1	2	3	4	5	6	7	8
						-	
355	485838.72	1322693.24	485838.72	1322693.24	-	-	-
356	485827.23	1322712.16	485827.23	1322712.16	-	-	-
357	485800.65	1322755.31	485800.65	1322755.31	-	-	-
358	485776.54	1322735.75	485776.54	1322735.75	-	-	-
359	485771.65	1322731.64	485771.65	1322731.64	-	-	-
360	485764.42	1322668.90	485764.42	1322668.90	-	-	-
361	485801.78	1322668.18	485801.78	1322668.18	-	-	-
362	485822.22	1322678.89	485822.22	1322678.89	-	-	-
355	485838.72	1322693.24	485838.72	1322693.24	-	-	-

2. Сведения о частях границ уточняемого земельного участка с кадастровым номером 16:16:190101:324 :

Обозначение части границ		Горизонтальное проложение (S), м	Описание прохождения части границ	Сведения о согласовании местоположения границ (согласовано/спорное)
от т.	до т.			
1	2	3	4	5
355	356	22.14	-	-
356	357	50.68	-	-
357	358	31.05	-	-
358	359	6.39	-	-
359	360	63.16	-	-
360	361	37.37	-	-
361	362	23.08	-	-
362	355	21.87	-	-

3. Сведения о характеристиках уточняемого земельного участка с кадастровым номером 16:16:190101:324 :

№ п/п	Наименование характеристики	Значение характеристики
1	2	3
1.	Адрес земельного участка	-
1.1.	Сведения о местоположении земельного участка (при отсутствии адреса) в структурированном в соответствии с федеральной информационной адресной системой виде	Российская Федерация, Республика Татарстан (Татарстан), м. р-н Высокогорский

3. Сведения о характеристиках уточняемого земельного участка с кадастровым номером 16:16:190101:324 :

№ п/п	Наименование характеристики	Значение характеристики
1	2	3
1.2.	Дополнительные сведения о местоположении земельного участка	-
2.	Площадь земельного участка \pm величина погрешности определения (вычисления) площади ($P \pm \Delta P$), м2	4138 ± 23
3.	Формула, примененная для расчета предельной допустимой погрешности определения площади земельного участка, с подставленными значениями и итоговые (вычисленные) значения (ΔP), м2	$\Delta P = 3.5 * M_t * \sqrt{P} = 3.5 * 0,1 * \sqrt{4138} = 23$
4.	Площадь земельного участка согласно сведениям Единого государственного реестра недвижимости ($P_{\text{кад}}$), м2	4139
5.	Оценка расхождения P и $P_{\text{кад}}$ ($P - P_{\text{кад}}$), м2	1
6.	Предельные минимальный и максимальный размеры земельного участка ($P_{\text{мин}}$ и $P_{\text{макс}}$), м2	- -
7.	Кадастровый номер или иной государственный учетный номер (инвентарный) объекта недвижимости, расположенного на земельном участке	-
8.	Вид (виды) разрешенного использования	Под размещение местной православной религиозной организации прихода церкви Святителя Николая Чудотворца
8.1.	Дополнительные сведения об использовании земельного участка	-
9.	Сведения о земельных участках (землях общего пользования, территории общего пользования), посредством которых обеспечивается доступ	Земли общего пользования
10.	Иные сведения	-

4. Пояснения к сведениям об уточняемом земельном участке с кадастровым номером 16:16:190101:324 :

1.	-
----	---

Сведения об уточняемых земельных участках, необходимые для исправления реестровых ошибок в сведениях о местоположении их границ

**1. Сведения о характерных точках границ уточняемого земельного участка
с кадастровым номером 16:16:190101:323 :**

Система координат МСК-16, Зона 1

Зона № 1

Обозначение характерных точек границ	Координаты, м				Метод определения координат	Формулы, примененные для расчета средней квадратической погрешности определения координат характерных точек границ (Mt), с подставленными в такие формулы значениями и итоговые (вычисленные) значения Mt, м	Описание закрепле ния точки
	содержатся в Едином государственном реестре недвижимости		определены в результате выполнения комплексных кадастровых работ				
	X	Y	X	Y			
1	2	3	4	5	6	7	8
						-	
348	485668.90	1323105.51	485668.90	1323105.51	-	0.1	-
347	485712.36	1323079.46	485712.36	1323079.46	-	0.1	-
363	485721.57	1323104.88	485721.57	1323104.88	-	0.3	-
364	485677.17	1323133.32	485677.17	1323133.32	-	0.3	-
348	485668.90	1323105.51	485668.90	1323105.51	-	0.1	-

**2. Сведения о частях границ уточняемого земельного участка
с кадастровым номером 16:16:190101:323 :**

Обозначение части границ		Горизонтальное проложение (S), м	Описание прохождения части границ	Сведения о согласовании местоположения границ (согласовано/спорное)
от т.	до т.			
1	2	3	4	5
348	347	50.67	-	-
347	363	27.04	-	-
363	364	52.73	-	-
364	348	29.01	-	-

**3. Сведения о характеристиках уточняемого земельного участка
с кадастровым номером 16:16:190101:323 :**

№ п/п	Наименование характеристики	Значение характеристики
1	2	3
1.	Адрес земельного участка	-
1.1.	Сведения о местоположении земельного участка (при отсутствии адреса) в структурированном в соответствии с федеральной информационной адресной системой виде	-
1.2.	Дополнительные сведения о местоположении земельного участка	-
2.	Площадь земельного участка ± величина погрешности определения (вычисления) площади ($P \pm \Delta P$), м2	1407 ± 13
3.	Формула, примененная для расчета предельной допустимой погрешности определения площади земельного участка, с подставленными значениями и итоговые (вычисленные) значения (ΔP), м2	$\Delta P = 3.5 * Mt * \sqrt{P} = 3.5 * 0,1 * \sqrt{1407} = 13$
4.	Площадь земельного участка согласно сведениям Единого государственного реестра недвижимости ($P_{\text{кад}}$), м2	1496
5.	Оценка расхождения P и $P_{\text{кад}}$ ($P - P_{\text{кад}}$), м2	89

3. Сведения о характеристиках уточняемого земельного участка с кадастровым номером 16:16:190101:323 :		
№ п/п	Наименование характеристики	Значение характеристики
1	2	3
6.	Предельные минимальный и максимальный размеры земельного участка (Рмин и Рмакс), м2	- -
7.	Кадастровый номер или иной государственный учетный номер (инвентарный) объекта недвижимости, расположенного на земельном участке	-
8.	Вид (виды) разрешенного использования	Индивидуальное жилищное строительство
8.1.	Дополнительные сведения об использовании земельного участка	-
9.	Сведения о земельных участках (землях общего пользования, территории общего пользования), посредством которых обеспечивается доступ	Земли общего пользования
10.	Иные сведения	-
4. Пояснения к сведениям об уточняемом земельном участке с кадастровым номером 16:16:190101:323 :		
1.	-	

Сведения об уточняемых земельных участках, необходимые для исправления реестровых ошибок в сведениях о местоположении их границ

**1. Сведения о характерных точках границ уточняемого земельного участка
с кадастровым номером 16:16:190101:32 :**

Система координат МСК-16, Зона 1

Зона № 1

Обозначение характерных точек границ	Координаты, м				Метод определения координат	Формулы, примененные для расчета средней квадратической погрешности определения координат характерных точек границ (Mt), с подставленными в такие формулы значениями и итоговые (вычисленные) значения Mt, м	Описание закрепле ния точки
	содержатся в Едином государственном реестре недвижимости		определены в результате выполнения комплексных кадастровых работ				
	X	Y	X	Y			
1	2	3	4	5	6	7	8
						-	
365	485753.80	1323160.40	485753.80	1323160.40	-	-	-
366	485836.91	1323109.97	485836.91	1323109.97	-	-	-
367	485848.20	1323103.84	485848.20	1323103.84	-	-	-
368	485861.20	1323126.80	485861.20	1323126.80	-	-	-
369	485767.00	1323176.80	485767.00	1323176.80	-	-	-
365	485753.80	1323160.40	485753.80	1323160.40	-	-	-

**2. Сведения о частях границ уточняемого земельного участка
с кадастровым номером 16:16:190101:32 :**

Обозначение части границ		Горизонтальное проложение (S), м	Описание прохождения части границ	Сведения о согласовании местоположения границ (согласовано/спорное)
от т.	до т.			
1	2	3	4	5
365	366	97.21	-	-
366	367	12.85	-	-
367	368	26.38	-	-
368	369	106.65	-	-
369	365	21.05	-	-

**3. Сведения о характеристиках уточняемого земельного участка
с кадастровым номером 16:16:190101:32 :**

№ п/п	Наименование характеристики	Значение характеристики
1	2	3
1.	Адрес земельного участка	-
1.1.	Сведения о местоположении земельного участка (при отсутствии адреса) в структурированном в соответствии с федеральной информационной адресной системой виде	Российская Федерация, Республика Татарстан (Татарстан), м.р-н Высокогорский
1.2.	Дополнительные сведения о местоположении земельного участка	-
2.	Площадь земельного участка ± величина погрешности определения (вычисления) площади ($P \pm \Delta P$), м2	2584 ± 18
3.	Формула, примененная для расчета предельной допустимой погрешности определения площади земельного участка, с подставленными значениями и итоговые (вычисленные) значения (ΔP), м2	$\Delta P = 3.5 * M_t * \sqrt{P} = 3.5 * 0,1 * \sqrt{2584} = 18$

3. Сведения о характеристиках уточняемого земельного участка с кадастровым номером 16:16:190101:32 :		
№ п/п	Наименование характеристики	Значение характеристики
1	2	3
4.	Площадь земельного участка согласно сведениям Единого государственного реестра недвижимости (Ркад), м2	2582
5.	Оценка расхождения Р и Ркад (Р - Ркад), м2	2
6.	Предельные минимальный и максимальный размеры земельного участка (Рмин и Рмакс), м2	- -
7.	Кадастровый номер или иной государственный учетный номер (инвентарный) объекта недвижимости, расположенного на земельном участке	-
8.	Вид (виды) разрешенного использования	Для ведения личного подсобного хозяйства
8.1.	Дополнительные сведения об использовании земельного участка	-
9.	Сведения о земельных участках (землях общего пользования, территории общего пользования), посредством которых обеспечивается доступ	Земли общего пользования
10.	Иные сведения	-
4. Пояснения к сведениям об уточняемом земельном участке с кадастровым номером 16:16:190101:32 :		
1.	-	

Сведения об уточняемых земельных участках, необходимые для исправления реестровых ошибок в сведениях о местоположении их границ

**1. Сведения о характерных точках границ уточняемого земельного участка
с кадастровым номером 16:16:190101:319 :**

Система координат МСК-16, Зона 1

Зона № 1

Обозначение характерных точек границ	Координаты, м				Метод определения координат	Формулы, примененные для расчета средней квадратической погрешности определения координат характерных точек границ (Mt), с подставленными в такие формулы значениями и итоговые (вычисленные) значения Mt, м	Описание закрепле ния точки
	содержатся в Едином государственном реестре недвижимости		определены в результате выполнения комплексных кадастровых работ				
	X	Y	X	Y			
1	2	3	4	5	6	7	8
						-	
370	485734.74	1322665.65	485734.74	1322665.65	-	0.1	-
371	485740.54	1322708.78	485740.54	1322708.78	-	0.1	-
372	485721.48	1322710.65	485721.48	1322710.65	-	0.1	-
373	485713.69	1322674.10	485713.69	1322674.10	-	0.1	-
370	485734.74	1322665.65	485734.74	1322665.65	-	0.1	-

**2. Сведения о частях границ уточняемого земельного участка
с кадастровым номером 16:16:190101:319 :**

Обозначение части границ		Горизонтальное проложение (S), м	Описание прохождения части границ	Сведения о согласовании местоположения границ (согласовано/спорное)
от т.	до т.			
1	2	3	4	5
370	371	43.52	-	-
371	372	19.15	-	-
372	373	37.37	-	-
373	370	22.68	-	-

**3. Сведения о характеристиках уточняемого земельного участка
с кадастровым номером 16:16:190101:319 :**

№ п/п	Наименование характеристики	Значение характеристики
1	2	3
1.	Адрес земельного участка	-
1.1.	Сведения о местоположении земельного участка (при отсутствии адреса) в структурированном в соответствии с федеральной информационной адресной системой виде	-
1.2.	Дополнительные сведения о местоположении земельного участка	-
2.	Площадь земельного участка ± величина погрешности определения (вычисления) площади ($P \pm \Delta P$), м ²	834 ± 10
3.	Формула, примененная для расчета предельной допустимой погрешности определения площади земельного участка, с подставленными значениями и итоговые (вычисленные) значения (ΔP), м ²	$\Delta P = 3.5 * Mt * \sqrt{P} = 3.5 * 0,1 * \sqrt{834} = 10$
4.	Площадь земельного участка согласно сведениям Единого государственного реестра недвижимости (Р _{кад}), м ²	834
5.	Оценка расхождения Р и Р _{кад} (Р - Р _{кад}), м ²	-

3. Сведения о характеристиках уточняемого земельного участка с кадастровым номером 16:16:190101:319 :		
№ п/п	Наименование характеристики	Значение характеристики
1	2	3
6.	Предельные минимальный и максимальный размеры земельного участка (Рмин и Рмакс), м2	- -
7.	Кадастровый номер или иной государственный учетный номер (инвентарный) объекта недвижимости, расположенного на земельном участке	-
8.	Вид (виды) разрешенного использования	Религиозное использование
8.1.	Дополнительные сведения об использовании земельного участка	-
9.	Сведения о земельных участках (землях общего пользования, территории общего пользования), посредством которых обеспечивается доступ	Земли общего пользования
10.	Иные сведения	-
4. Пояснения к сведениям об уточняемом земельном участке с кадастровым номером 16:16:190101:319 :		
1.	-	

Сведения об уточняемых земельных участках, необходимые для исправления реестровых ошибок в сведениях о местоположении их границ

**1. Сведения о характерных точках границ уточняемого земельного участка
с кадастровым номером 16:16:190101:316 :**

Система координат МСК-16, Зона 1

Зона № 1

Обозначение характерных точек границ	Координаты, м				Метод определения координат	Формулы, примененные для расчета средней квадратической погрешности определения координат характерных точек границ (Mt), с подставленными в такие формулы значениями и итоговые (вычисленные) значения Mt, м	Описание закрепле ния точки
	содержатся в Едином государственном реестре недвижимости		определены в результате выполнения комплексных кадастровых работ				
	X	Y	X	Y			
1	2	3	4	5	6	7	8
						-	
374	485489.90	1322751.40	485489.90	1322751.40	-	0.3	-
375	485502.20	1322770.10	485502.20	1322770.10	-	0.3	-
376	485472.80	1322789.70	485472.80	1322789.70	-	0.3	-
377	485459.30	1322770.40	485459.30	1322770.40	-	0.3	-
374	485489.90	1322751.40	485489.90	1322751.40	-	0.3	-

**2. Сведения о частях границ уточняемого земельного участка
с кадастровым номером 16:16:190101:316 :**

Обозначение части границ		Горизонтальное проложение (S), м	Описание прохождения части границ	Сведения о согласовании местоположения границ (согласовано/спорное)
от т.	до т.			
1	2	3	4	5
374	375	22.38	-	-
375	376	35.33	-	-
376	377	23.55	-	-
377	374	36.02	-	-

**3. Сведения о характеристиках уточняемого земельного участка
с кадастровым номером 16:16:190101:316 :**

№ п/п	Наименование характеристики	Значение характеристики
1	2	3
1.	Адрес земельного участка	-
1.1.	Сведения о местоположении земельного участка (при отсутствии адреса) в структурированном в соответствии с федеральной информационной адресной системой виде	Российская Федерация, Республика Татарстан (Татарстан), м.р-н Высокогорский
1.2.	Дополнительные сведения о местоположении земельного участка	-
2.	Площадь земельного участка ± величина погрешности определения (вычисления) площади ($P \pm \Delta P$), м2	819 ± 10
3.	Формула, примененная для расчета предельной допустимой погрешности определения площади земельного участка, с подставленными значениями и итоговые (вычисленные) значения (ΔP), м2	$\Delta P = 3.5 * Mt * \sqrt{P} = 3.5 * 0,1 * \sqrt{819} = 10$
4.	Площадь земельного участка согласно сведениям Единого государственного реестра недвижимости (Ркад), м2	817
5.	Оценка расхождения Р и Ркад ($P - P_{кад}$), м2	2

3. Сведения о характеристиках уточняемого земельного участка с кадастровым номером 16:16:190101:316 :		
№ п/п	Наименование характеристики	Значение характеристики
1	2	3
6.	Предельные минимальный и максимальный размеры земельного участка (Рмин и Рмакс), м2	- -
7.	Кадастровый номер или иной государственный учетный номер (инвентарный) объекта недвижимости, расположенного на земельном участке	-
8.	Вид (виды) разрешенного использования	Ведение личного подсобного хозяйства
8.1.	Дополнительные сведения об использовании земельного участка	-
9.	Сведения о земельных участках (землях общего пользования, территории общего пользования), посредством которых обеспечивается доступ	Земли общего пользования
10.	Иные сведения	-
4. Пояснения к сведениям об уточняемом земельном участке с кадастровым номером 16:16:190101:316 :		
1.	-	

Сведения об уточняемых земельных участках, необходимые для исправления реестровых ошибок в сведениях о местоположении их границ

**1. Сведения о характерных точках границ уточняемого земельного участка
с кадастровым номером 16:16:190101:311 :**

Система координат МСК-16, Зона 1

Зона № 1

Обозначение характерных точек границ	Координаты, м				Метод определения координат	Формулы, примененные для расчета средней квадратической погрешности определения координат характерных точек границ (Mt), с подставленными в такие формулы значениями и итоговые (вычисленные) значения Mt, м	Описание закрепле ния точки
	содержатся в Едином государственном реестре недвижимости		определены в результате выполнения комплексных кадастровых работ				
	X	Y	X	Y			
1	2	3	4	5	6	7	8
						-	
378	485556.90	1322712.30	485556.90	1322712.30	-	0.3	-
379	485596.80	1322707.70	485596.80	1322707.70	-	0.3	-
380	485609.60	1322705.20	485609.60	1322705.20	-	0.3	-
381	485619.60	1322728.00	485619.60	1322728.00	-	0.3	-
382	485579.70	1322745.90	485579.70	1322745.90	-	0.3	-
378	485556.90	1322712.30	485556.90	1322712.30	-	0.3	-

**2. Сведения о частях границ уточняемого земельного участка
с кадастровым номером 16:16:190101:311 :**

Обозначение части границ		Горизонтальное проложение (S), м	Описание прохождения части границ	Сведения о согласовании местоположения границ (согласовано/спорное)
от т.	до т.			
1	2	3	4	5
378	379	40.16	-	-
379	380	13.04	-	-
380	381	24.90	-	-
381	382	43.73	-	-
382	378	40.61	-	-

**3. Сведения о характеристиках уточняемого земельного участка
с кадастровым номером 16:16:190101:311 :**

№ п/п	Наименование характеристики	Значение характеристики
1	2	3
1.	Адрес земельного участка	-
1.1.	Сведения о местоположении земельного участка (при отсутствии адреса) в структурированном в соответствии с федеральной информационной адресной системой виде	Российская Федерация, Республика Татарстан (Татарстан), м.р-н Высокогорский
1.2.	Дополнительные сведения о местоположении земельного участка	-
2.	Площадь земельного участка ± величина погрешности определения (вычисления) площади ($P \pm \Delta P$), м ²	1490 ± 14
3.	Формула, примененная для расчета предельной допустимой погрешности определения площади земельного участка, с подставленными значениями и итоговые (вычисленные) значения (ΔP), м ²	$\Delta P = 3.5 * Mt * \sqrt{P} = 3.5 * 0,1 * \sqrt{1490} = 14$

3. Сведения о характеристиках уточняемого земельного участка с кадастровым номером 16:16:190101:311 :		
№ п/п	Наименование характеристики	Значение характеристики
1	2	3
4.	Площадь земельного участка согласно сведениям Единого государственного реестра недвижимости (Ркад), м2	1494
5.	Оценка расхождения Р и Ркад (Р - Ркад), м2	4
6.	Предельные минимальный и максимальный размеры земельного участка (Рмин и Рмакс), м2	- -
7.	Кадастровый номер или иной государственный учетный номер (инвентарный) объекта недвижимости, расположенного на земельном участке	-
8.	Вид (виды) разрешенного использования	Ведение личного подсобного хозяйства
8.1.	Дополнительные сведения об использовании земельного участка	-
9.	Сведения о земельных участках (землях общего пользования, территории общего пользования), посредством которых обеспечивается доступ	Земли общего пользования
10.	Иные сведения	-
4. Пояснения к сведениям об уточняемом земельном участке с кадастровым номером 16:16:190101:311 :		
1.	-	

Сведения об уточняемых земельных участках, необходимые для исправления реестровых ошибок в сведениях о местоположении их границ

**1. Сведения о характерных точках границ уточняемого земельного участка
с кадастровым номером 16:16:190101:308 :**

Система координат МСК-16, Зона 1

Зона № 1

Обозначение характерных точек границ	Координаты, м				Метод определения координат	Формулы, примененные для расчета средней квадратической погрешности определения координат характерных точек границ (Mt), с подставленными в такие формулы значениями и итоговые (вычисленные) значения Mt, м	Описание закрепле ния точки
	содержатся в Едином государственном реестре недвижимости		определены в результате выполнения комплексных кадастровых работ				
	X	Y	X	Y			
1	2	3	4	5	6	7	8
						-	
383	486594.18	1323272.11	486594.18	1323272.11	-	0.1	-
384	486612.12	1323303.74	486612.12	1323303.74	-	0.1	-
385	486583.54	1323321.59	486583.54	1323321.59	-	0.1	-
386	486564.39	1323292.27	486564.39	1323292.27	-	0.1	-
383	486594.18	1323272.11	486594.18	1323272.11	-	0.1	-

**2. Сведения о частях границ уточняемого земельного участка
с кадастровым номером 16:16:190101:308 :**

Обозначение части границ		Горизонтальное проложение (S), м	Описание прохождения части границ	Сведения о согласовании местоположения границ (согласовано/спорное)
от т.	до т.			
1	2	3	4	5
383	384	36.36	-	-
384	385	33.70	-	-
385	386	35.02	-	-
386	383	35.97	-	-

**3. Сведения о характеристиках уточняемого земельного участка
с кадастровым номером 16:16:190101:308 :**

№ п/п	Наименование характеристики	Значение характеристики
1	2	3
1.	Адрес земельного участка	-
1.1.	Сведения о местоположении земельного участка (при отсутствии адреса) в структурированном в соответствии с федеральной информационной адресной системой виде	-
1.2.	Дополнительные сведения о местоположении земельного участка	-
2.	Площадь земельного участка ± величина погрешности определения (вычисления) площади ($P \pm \Delta P$), м2	1242 ± 12
3.	Формула, примененная для расчета предельной допустимой погрешности определения площади земельного участка, с подставленными значениями и итоговые (вычисленные) значения (ΔP), м2	$\Delta P = 3.5 * Mt * \sqrt{P} = 3.5 * 0,1 * \sqrt{1242} = 12$
4.	Площадь земельного участка согласно сведениям Единого государственного реестра недвижимости ($P_{\text{кад}}$), м2	1242
5.	Оценка расхождения P и $P_{\text{кад}}$ ($P - P_{\text{кад}}$), м2	-

3. Сведения о характеристиках уточняемого земельного участка с кадастровым номером 16:16:190101:308 :		
№ п/п	Наименование характеристики	Значение характеристики
1	2	3
6.	Предельные минимальный и максимальный размеры земельного участка (Рмин и Рмакс), м2	- -
7.	Кадастровый номер или иной государственный учетный номер (инвентарный) объекта недвижимости, расположенного на земельном участке	-
8.	Вид (виды) разрешенного использования	Для ведения личного подсобного хозяйства
8.1.	Дополнительные сведения об использовании земельного участка	-
9.	Сведения о земельных участках (землях общего пользования, территории общего пользования), посредством которых обеспечивается доступ	Земли общего пользования
10.	Иные сведения	-
4. Пояснения к сведениям об уточняемом земельном участке с кадастровым номером 16:16:190101:308 :		
1.	-	

Сведения об уточняемых земельных участках, необходимые для исправления реестровых ошибок в сведениях о местоположении их границ

**1. Сведения о характерных точках границ уточняемого земельного участка
с кадастровым номером 16:16:190101:307 :**

Система координат МСК-16, Зона 1

Зона № 1

Обозначение характерных точек границ	Координаты, м				Метод определения координат	Формулы, примененные для расчета средней квадратической погрешности определения координат характерных точек границ (Mt), с подставленными в такие формулы значениями и итоговые (вычисленные) значения Mt, м	Описание закрепле ния точки
	содержатся в Едином государственном реестре недвижимости		определены в результате выполнения комплексных кадастровых работ				
	X	Y	X	Y			
1	2	3	4	5	6	7	8
						-	
386	486564.39	1323292.27	486564.39	1323292.27	-	0.1	-
385	486583.54	1323321.59	486583.54	1323321.59	-	0.1	-
387	486551.43	1323341.64	486551.43	1323341.64	-	0.1	-
388	486536.52	1323317.73	486536.52	1323317.73	-	0.1	-
389	486535.91	1323317.14	486535.91	1323317.14	-	0.1	-
390	486538.15	1323315.22	486538.15	1323315.22	-	0.1	-
391	486551.60	1323303.47	486551.60	1323303.47	-	0.1	-
386	486564.39	1323292.27	486564.39	1323292.27	-	0.1	-

**2. Сведения о частях границ уточняемого земельного участка
с кадастровым номером 16:16:190101:307 :**

Обозначение части границ		Горизонтальное проложение (S), м	Описание прохождения части границ	Сведения о согласовании местоположения границ (согласовано/спорное)
от т.	до т.			
1	2	3	4	5
386	385	35.02	-	-
385	387	37.86	-	-
387	388	28.18	-	-
388	389	0.85	-	-
389	390	2.95	-	-
390	391	17.86	-	-
391	386	17.00	-	-

**3. Сведения о характеристиках уточняемого земельного участка
с кадастровым номером 16:16:190101:307 :**

№ п/п	Наименование характеристики	Значение характеристики
1	2	3
1.	Адрес земельного участка	-
1.1.	Сведения о местоположении земельного участка (при отсутствии адреса) в структурированном в соответствии с федеральной информационной адресной системой виде	Российская Федерация, Республика Татарстан (Татарстан), м.р-н Высокогорский
1.2.	Дополнительные сведения о местоположении земельного участка	-

3. Сведения о характеристиках уточняемого земельного участка с кадастровым номером 16:16:190101:307 :		
№ п/п	Наименование характеристики	Значение характеристики
1	2	3
2.	Площадь земельного участка ± величина погрешности определения (вычисления) площади ($P \pm \Delta P$), м2	1201 ± 12
3.	Формула, примененная для расчета предельной допустимой погрешности определения площади земельного участка, с подставленными значениями и итоговые (вычисленные) значения (ΔP), м2	$\Delta P = 3.5 * M_t * \sqrt{P} = 3.5 * 0,1 * \sqrt{1201} = 12$
4.	Площадь земельного участка согласно сведениям Единого государственного реестра недвижимости (Ркад), м2	1201
5.	Оценка расхождения Р и Ркад ($P - P_{кад}$), м2	-
6.	Предельные минимальный и максимальный размеры земельного участка ($P_{мин}$ и $P_{макс}$), м2	- -
7.	Кадастровый номер или иной государственный учетный номер (инвентарный) объекта недвижимости, расположенного на земельном участке	-
8.	Вид (виды) разрешенного использования	Для ведения личного подсобного хозяйства
8.1.	Дополнительные сведения об использовании земельного участка	-
9.	Сведения о земельных участках (землях общего пользования, территории общего пользования), посредством которых обеспечивается доступ	Земли общего пользования
10.	Иные сведения	-
4. Пояснения к сведениям об уточняемом земельном участке с кадастровым номером 16:16:190101:307 :		
1.	-	

Сведения об уточняемых земельных участках, необходимые для исправления реестровых ошибок в сведениях о местоположении их границ

**1. Сведения о характерных точках границ уточняемого земельного участка
с кадастровым номером 16:16:190101:343 :**

Система координат МСК-16, Зона 1

Зона № 1

Обозначение характерных точек границ	Координаты, м				Метод определения координат	Формулы, примененные для расчета средней квадратической погрешности определения координат характерных точек границ (Mt), с подставленными в такие формулы значениями и итоговые (вычисленные) значения Mt, м	Описание закрепле ния точки
	содержатся в Едином государственном реестре недвижимости		определены в результате выполнения комплексных кадастровых работ				
	X	Y	X	Y			
1	2	3	4	5	6	7	8
						-	
392	485836.12	1323086.99	485836.12	1323086.99	-	0.1	-
393	485843.38	1323098.50	485843.38	1323098.50	-	0.1	-
394	485845.90	1323101.72	485845.90	1323101.72	-	0.1	-
395	485846.88	1323103.04	485846.88	1323103.04	-	0.1	-
396	485825.63	1323114.71	485825.63	1323114.71	-	0.1	-
397	485823.71	1323115.80	485823.71	1323115.80	-	0.1	-
398	485810.16	1323123.86	485810.16	1323123.86	-	0.1	-
399	485795.59	1323131.80	485795.59	1323131.80	-	0.1	-
400	485788.28	1323117.06	485788.28	1323117.06	-	0.1	-
401	485817.76	1323098.52	485817.76	1323098.52	-	0.1	-
392	485836.12	1323086.99	485836.12	1323086.99	-	0.1	-

**2. Сведения о частях границ уточняемого земельного участка
с кадастровым номером 16:16:190101:343 :**

Обозначение части границ		Горизонтальное проложение (S), м	Описание прохождения части границ	Сведения о согласовании местоположения границ (согласовано/спорное)
от т.	до т.			
1	2	3	4	5
392	393	13.61	-	-
393	394	4.09	-	-
394	395	1.64	-	-
395	396	24.24	-	-
396	397	2.21	-	-
397	398	15.77	-	-
398	399	16.59	-	-
399	400	16.45	-	-
400	401	34.83	-	-
401	392	21.68	-	-

3. Сведения о характеристиках уточняемого земельного участка с кадастровым номером 16:16:190101:343 :		
№ п/п	Наименование характеристики	Значение характеристики
1	2	3
1.	Адрес земельного участка	-
1.1.	Сведения о местоположении земельного участка (при отсутствии адреса) в структурированном в соответствии с федеральной информационной адресной системой виде	Российская Федерация, Республика Татарстан (Татарстан), м.р-н Высокогорский
1.2.	Дополнительные сведения о местоположении земельного участка	-
2.	Площадь земельного участка \pm величина погрешности определения (вычисления) площади ($P \pm \Delta P$), м2	1024 ± 11
3.	Формула, примененная для расчета предельной допустимой погрешности определения площади земельного участка, с подставленными значениями и итоговые (вычисленные) значения (ΔP), м2	$\Delta P = 3.5 * M_t * \sqrt{P} = 3.5 * 0,1 * \sqrt{1024} = 11$
4.	Площадь земельного участка согласно сведениям Единого государственного реестра недвижимости ($P_{\text{кад}}$), м2	1024
5.	Оценка расхождения P и $P_{\text{кад}}$ ($P - P_{\text{кад}}$), м2	-
6.	Предельные минимальный и максимальный размеры земельного участка ($P_{\text{мин}}$ и $P_{\text{макс}}$), м2	- -
7.	Кадастровый номер или иной государственный учетный номер (инвентарный) объекта недвижимости, расположенного на земельном участке	-
8.	Вид (виды) разрешенного использования	ведение личного подсобного хозяйства
8.1.	Дополнительные сведения об использовании земельного участка	-
9.	Сведения о земельных участках (землях общего пользования, территории общего пользования), посредством которых обеспечивается доступ	Земли общего пользования
10.	Иные сведения	-
4. Пояснения к сведениям об уточняемом земельном участке с кадастровым номером 16:16:190101:343 :		
1.	-	

Сведения об уточняемых земельных участках, необходимые для исправления реестровых ошибок в сведениях о местоположении их границ

**1. Сведения о характерных точках границ уточняемого земельного участка
с кадастровым номером 16:16:190101:344 :**

Система координат МСК-16, Зона 1

Зона № 1

Обозначение характерных точек границ	Координаты, м				Метод определения координат	Формулы, примененные для расчета средней квадратической погрешности определения координат характерных точек границ (Mt), с подставленными в такие формулы значениями и итоговые (вычисленные) значения Mt, м	Описание закрепле ния точки
	содержатся в Едином государственном реестре недвижимости		определены в результате выполнения комплексных кадастровых работ				
	X	Y	X	Y			
1	2	3	4	5	6	7	8
						-	
402	485740.80	1323139.39	485740.80	1323139.39	-	0.1	-
403	485743.39	1323137.76	485743.39	1323137.76	-	0.1	-
404	485781.12	1323114.00	485781.12	1323114.00	-	0.1	-
405	485805.29	1323098.78	485805.29	1323098.78	-	0.1	-
406	485805.78	1323099.03	485805.78	1323099.03	-	0.1	-
407	485832.31	1323081.10	485832.31	1323081.10	-	0.1	-
392	485836.12	1323086.99	485836.12	1323086.99	-	0.1	-
401	485817.76	1323098.52	485817.76	1323098.52	-	0.1	-
400	485788.28	1323117.06	485788.28	1323117.06	-	0.1	-
399	485795.59	1323131.80	485795.59	1323131.80	-	0.1	-
408	485789.29	1323135.86	485789.29	1323135.86	-	0.1	-
409	485759.51	1323153.52	485759.51	1323153.52	-	0.1	-
410	485752.97	1323157.29	485752.97	1323157.29	-	0.1	-
411	485751.15	1323154.67	485751.15	1323154.67	-	0.1	-
412	485745.49	1323146.31	485745.49	1323146.31	-	0.1	-
402	485740.80	1323139.39	485740.80	1323139.39	-	0.1	-

**2. Сведения о частях границ уточняемого земельного участка
с кадастровым номером 16:16:190101:344 :**

Обозначение части границ		Горизонтальное проложение (S), м	Описание прохождения части границ	Сведения о согласовании местоположения границ (согласовано/спорное)
от т.	до т.			
1	2	3	4	5
402	403	3.06	-	-
403	404	44.59	-	-
404	405	28.56	-	-
405	406	0.55	-	-
406	407	32.02	-	-
407	392	7.01	-	-
392	401	21.68	-	-
401	400	34.83	-	-

2. Сведения о частях границ уточняемого земельного участка с кадастровым номером 16:16:190101:344 :				
Обозначение части границ		Горизонтальное проложение (S), м	Описание прохождения части границ	Сведения о согласовании местоположения границ (согласовано/спорное)
от т.	до т.			
1	2	3	4	5
400	399	16.45	-	-
399	408	7.49	-	-
408	409	34.62	-	-
409	410	7.55	-	-
410	411	3.19	-	-
411	412	10.10	-	-
412	402	8.36	-	-
3. Сведения о характеристиках уточняемого земельного участка с кадастровым номером 16:16:190101:344 :				
№ п/п	Наименование характеристики		Значение характеристики	
1	2		3	
1.	Адрес земельного участка		-	
1.1.	Сведения о местоположении земельного участка (при отсутствии адреса) в структурированном в соответствии с федеральной информационной адресной системой виде		Российская Федерация, Республика Татарстан (Татарстан), м.р-н Высокогорский	
1.2.	Дополнительные сведения о местоположении земельного участка		-	
2.	Площадь земельного участка ± величина погрешности определения (вычисления) площади ($P \pm \Delta P$), м ²		1507 ± 14	
3.	Формула, примененная для расчета предельной допустимой погрешности определения площади земельного участка, с подставленными значениями и итоговые (вычисленные) значения (ΔP), м ²		$\Delta P = 3.5 * M_t * \sqrt{P} = 3.5 * 0,1 * \sqrt{1507} = 14$	
4.	Площадь земельного участка согласно сведениям Единого государственного реестра недвижимости (Р _{кад}), м ²		1507	
5.	Оценка расхождения Р и Р _{кад} (Р - Р _{кад}), м ²		-	
6.	Предельные минимальный и максимальный размеры земельного участка (Р _{мин} и Р _{макс}), м ²		- -	
7.	Кадастровый номер или иной государственный учетный номер (инвентарный) объекта недвижимости, расположенного на земельном участке		-	
8.	Вид (виды) разрешенного использования		Ведение личного подсобного хозяйства	
8.1.	Дополнительные сведения об использовании земельного участка		-	
9.	Сведения о земельных участках (землях общего пользования, территории общего пользования), посредством которых обеспечивается доступ		Земли общего пользования	
10.	Иные сведения		-	
4. Пояснения к сведениям об уточняемом земельном участке с кадастровым номером 16:16:190101:344 :				
1.	-			

Сведения об уточняемых земельных участках, необходимые для исправления реестровых ошибок в сведениях о местоположении их границ

**1. Сведения о характерных точках границ уточняемого земельного участка
с кадастровым номером 16:16:190101:345 :**

Система координат МСК-16, Зона 1

Зона № 1

Обозначение характерных точек границ	Координаты, м				Метод определения координат	Формулы, примененные для расчета средней квадратической погрешности определения координат характерных точек границ (Mt), с подставленными в такие формулы значениями и итоговые (вычисленные) значения Mt, м	Описание закрепле ния точки
	содержатся в Едином государственном реестре недвижимости		определены в результате выполнения комплексных кадастровых работ				
	X	Y	X	Y			
1	2	3	4	5	6	7	8
						-	
413	485918.30	1323178.00	485918.30	1323178.00	-	0.2	Временный межевой знак
414	485936.55	1323167.25	485936.55	1323167.25	-	0.2	Временный межевой знак
415	485937.40	1323173.42	485937.40	1323173.42	-	0.2	Временный межевой знак
416	485942.10	1323184.70	485942.10	1323184.70	-	0.2	Временный межевой знак
417	485951.64	1323182.23	485951.64	1323182.23	-	0.1	-
418	485949.17	1323183.64	485949.17	1323183.64	-	0.1	-
419	485943.10	1323186.99	485943.10	1323186.99	-	0.1	-
420	485924.70	1323197.12	485924.70	1323197.12	-	0.1	-
421	485914.17	1323180.11	485914.17	1323180.11	-	0.2	Временный межевой знак
413	485918.30	1323178.00	485918.30	1323178.00	-	0.2	Временный межевой знак

**2. Сведения о частях границ уточняемого земельного участка
с кадастровым номером 16:16:190101:345 :**

Обозначение части границ		Горизонтальное проложение (S), м	Описание прохождения части границ	Сведения о согласовании местоположения границ (согласовано/спорное)
от т.	до т.			
1	2	3	4	5
413	414	21.18	-	-
414	415	6.23	-	-
415	416	12.22	-	-
416	417	9.85	-	-
417	418	2.84	-	-
418	419	6.93	-	-
419	420	21.00	-	-
420	421	20.01	-	-

2. Сведения о частях границ уточняемого земельного участка с кадастровым номером 16:16:190101:345 :				
Обозначение части границ		Горизонтальное проложение (S), м	Описание прохождения части границ	Сведения о согласовании местоположения границ (согласовано/спорное)
от т.	до т.			
1	2	3	4	5
421	413	4.64	-	-
3. Сведения о характеристиках уточняемого земельного участка с кадастровым номером 16:16:190101:345 :				
№ п/п	Наименование характеристики		Значение характеристики	
1	2		3	
1.	Адрес земельного участка		-	
1.1.	Сведения о местоположении земельного участка (при отсутствии адреса) в структурированном в соответствии с федеральной информационной адресной системой виде		Российская Федерация, Республика Татарстан (Татарстан), м.р-н Высокогорский	
1.2.	Дополнительные сведения о местоположении земельного участка		-	
2.	Площадь земельного участка ± величина погрешности определения (вычисления) площади ($P \pm \Delta P$), м2		470 ± 8	
3.	Формула, примененная для расчета предельной допустимой погрешности определения площади земельного участка, с подставленными значениями и итоговые (вычисленные) значения (ΔP), м2		$\Delta P = 3.5 * M_t * \sqrt{P} = 3.5 * 0,1 * \sqrt{470} = 8$	
4.	Площадь земельного участка согласно сведениям Единого государственного реестра недвижимости (Ркад), м2		706	
5.	Оценка расхождения Р и Ркад ($P - P_{кад}$), м2		236	
6.	Предельные минимальный и максимальный размеры земельного участка ($P_{мин}$ и $P_{макс}$), м2		- -	
7.	Кадастровый номер или иной государственный учетный номер (инвентарный) объекта недвижимости, расположенного на земельном участке		-	
8.	Вид (виды) разрешенного использования		Ведение личного подсобного хозяйства	
8.1.	Дополнительные сведения об использовании земельного участка		-	
9.	Сведения о земельных участках (землях общего пользования, территории общего пользования), посредством которых обеспечивается доступ		Земли общего пользования	
10.	Иные сведения		-	
4. Пояснения к сведениям об уточняемом земельном участке с кадастровым номером 16:16:190101:345 :				
1.	-			

Сведения об уточняемых земельных участках, необходимые для исправления реестровых ошибок в сведениях о местоположении их границ

**1. Сведения о характерных точках границ уточняемого земельного участка
с кадастровым номером 16:16:190101:346 :**

Система координат МСК-16, Зона 1

Зона № 1

Обозначение характерных точек границ	Координаты, м				Метод определения координат	Формулы, примененные для расчета средней квадратической погрешности определения координат характерных точек границ (Mt), с подставленными в такие формулы значениями и итоговые (вычисленные) значения Mt, м	Описание закрепле ния точки
	содержатся в Едином государственном реестре недвижимости		определены в результате выполнения комплексных кадастровых работ				
	X	Y	X	Y			
1	2	3	4	5	6	7	8
						-	
422	485815.04	1323151.66	485815.04	1323151.66	-	0.2	Временный межевой знак
423	485861.40	1323126.90	485861.40	1323126.90	-	0.2	Временный межевой знак
424	485872.50	1323145.40	485872.50	1323145.40	-	0.2	Временный межевой знак
425	485867.10	1323148.50	485867.10	1323148.50	-	0.2	Временный межевой знак
426	485866.30	1323151.30	485866.30	1323151.30	-	0.2	Временный межевой знак
427	485857.80	1323156.30	485857.80	1323156.30	-	0.2	Временный межевой знак
428	485855.30	1323158.50	485855.30	1323158.50	-	0.2	Временный межевой знак
429	485828.67	1323174.38	485828.67	1323174.38	-	0.2	Временный межевой знак
422	485815.04	1323151.66	485815.04	1323151.66	-	0.2	Временный межевой знак

**2. Сведения о частях границ уточняемого земельного участка
с кадастровым номером 16:16:190101:346 :**

Обозначение части границ		Горизонтальное проложение (S), м	Описание прохождения части границ	Сведения о согласовании местоположения границ (согласовано/спорное)
от т.	до т.			
1	2	3	4	5
422	423	52.56	-	-
423	424	21.57	-	-
424	425	6.23	-	-
425	426	2.91	-	-
426	427	9.86	-	-
427	428	3.33	-	-

2. Сведения о частях границ уточняемого земельного участка с кадастровым номером 16:16:190101:346 :				
Обозначение части границ		Горизонтальное проложение (S), м	Описание прохождения части границ	Сведения о согласовании местоположения границ (согласовано/спорное)
от т.	до т.			
1	2	3	4	5
428	429	31.01	-	-
429	422	26.49	-	-
3. Сведения о характеристиках уточняемого земельного участка с кадастровым номером 16:16:190101:346 :				
№ п/п	Наименование характеристики		Значение характеристики	
1	2		3	
1.	Адрес земельного участка		-	
1.1.	Сведения о местоположении земельного участка (при отсутствии адреса) в структурированном в соответствии с федеральной информационной адресной системой виде		Российская Федерация, Республика Татарстан (Татарстан), м.р-н Высокогорский	
1.2.	Дополнительные сведения о местоположении земельного участка		-	
2.	Площадь земельного участка ± величина погрешности определения (вычисления) площади ($P \pm \Delta P$), м2		1300 ± 13	
3.	Формула, примененная для расчета предельной допустимой погрешности определения площади земельного участка, с подставленными значениями и итоговые (вычисленные) значения (ΔP), м2		$\Delta P = 3.5 * M_t * \sqrt{P} = 3.5 * 0,1 * \sqrt{1300} = 13$	
4.	Площадь земельного участка согласно сведениям Единого государственного реестра недвижимости ($P_{\text{кад}}$), м2		1300	
5.	Оценка расхождения P и $P_{\text{кад}}$ ($P - P_{\text{кад}}$), м2		-	
6.	Предельные минимальный и максимальный размеры земельного участка ($P_{\text{мин}}$ и $P_{\text{макс}}$), м2		- -	
7.	Кадастровый номер или иной государственный учетный номер (инвентарный) объекта недвижимости, расположенного на земельном участке		-	
8.	Вид (виды) разрешенного использования		ведение личного подсобного хозяйства	
8.1.	Дополнительные сведения об использовании земельного участка		-	
9.	Сведения о земельных участках (землях общего пользования, территории общего пользования), посредством которых обеспечивается доступ		Земли общего пользования	
10.	Иные сведения		-	
4. Пояснения к сведениям об уточняемом земельном участке с кадастровым номером 16:16:190101:346 :				
1.	-			

Сведения об уточняемых земельных участках, необходимые для исправления реестровых ошибок в сведениях о местоположении их границ

**1. Сведения о характерных точках границ уточняемого земельного участка
с кадастровым номером 16:16:190101:377 :**

Система координат МСК-16, Зона 1

Зона № 1

Обозначение характерных точек границ	Координаты, м				Метод определения координат	Формулы, примененные для расчета средней квадратической погрешности определения координат характерных точек границ (Mt), с подставленными в такие формулы значениями и итоговые (вычисленные) значения Mt, м	Описание закрепле ния точки
	содержатся в Едином государственном реестре недвижимости		определены в результате выполнения комплексных кадастровых работ				
	X	Y	X	Y			
1	2	3	4	5	6	7	8
						-	
430	486385.16	1322864.33	486385.16	1322864.33	-	0.2	Временный межевой знак
431	486399.87	1322888.19	486399.87	1322888.19	-	0.2	Временный межевой знак
432	486394.49	1322891.68	486394.49	1322891.68	-	0.2	Временный межевой знак
433	486394.29	1322895.11	486394.29	1322895.11	-	0.2	Временный межевой знак
434	486403.39	1322914.81	486403.39	1322914.81	-	0.2	Временный межевой знак
435	486395.59	1322918.30	486395.59	1322918.30	-	0.2	Временный межевой знак
436	486394.31	1322915.48	486394.31	1322915.48	-	0.2	Временный межевой знак
437	486387.91	1322903.88	486387.91	1322903.88	-	0.2	Временный межевой знак
438	486382.31	1322906.68	486382.31	1322906.68	-	0.2	Временный межевой знак
439	486368.10	1322872.85	486368.10	1322872.85	-	0.2	Временный межевой знак
430	486385.16	1322864.33	486385.16	1322864.33	-	0.2	Временный межевой знак

**2. Сведения о частях границ уточняемого земельного участка
с кадастровым номером 16:16:190101:377 :**

Обозначение части границ		Горизонтальное проложение (S), м	Описание прохождения части границ	Сведения о согласовании местоположения границ (согласовано/спорное)
от т.	до т.			
1	2	3	4	5
430	431	28.03	-	-
431	432	6.41	-	-

2. Сведения о частях границ уточняемого земельного участка с кадастровым номером 16:16:190101:377 :				
Обозначение части границ		Горизонтальное проложение (S), м	Описание прохождения части границ	Сведения о согласовании местоположения границ (согласовано/спорное)
от т.	до т.			
1	2	3	4	5
432	433	3.44	-	-
433	434	21.70	-	-
434	435	8.55	-	-
435	436	3.10	-	-
436	437	13.25	-	-
437	438	6.26	-	-
438	439	36.69	-	-
439	430	19.07	-	-
3. Сведения о характеристиках уточняемого земельного участка с кадастровым номером 16:16:190101:377 :				
№ п/п	Наименование характеристики			Значение характеристики
1	2			3
1.	Адрес земельного участка			-
1.1.	Сведения о местоположении земельного участка (при отсутствии адреса) в структурированном в соответствии с федеральной информационной адресной системой виде			-
1.2.	Дополнительные сведения о местоположении земельного участка			-
2.	Площадь земельного участка ± величина погрешности определения (вычисления) площади (P ± ΔP), м2			881 ± 10
3.	Формула, примененная для расчета предельной допустимой погрешности определения площади земельного участка, с подставленными значениями и итоговые (вычисленные) значения (ΔP), м2			ΔP=3.5*Mt*√P=3.5*0,1*√881=10
4.	Площадь земельного участка согласно сведениям Единого государственного реестра недвижимости (Ркад), м2			881
5.	Оценка расхождения Р и Ркад (Р - Ркад), м2			-
6.	Предельные минимальный и максимальный размеры земельного участка (Рмин и Рмакс), м2			- -
7.	Кадастровый номер или иной государственный учетный номер (инвентарный) объекта недвижимости, расположенного на земельном участке			-
8.	Вид (виды) разрешенного использования			ведение личного подсобного хозяйства
8.1.	Дополнительные сведения об использовании земельного участка			-
9.	Сведения о земельных участках (землях общего пользования, территории общего пользования), посредством которых обеспечивается доступ			Земли общего пользования
10.	Иные сведения			-
4. Пояснения к сведениям об уточняемом земельном участке с кадастровым номером 16:16:190101:377 :				
1.	-			

Сведения об уточняемых земельных участках, необходимые для исправления реестровых ошибок в сведениях о местоположении их границ

**1. Сведения о характерных точках границ уточняемого земельного участка
с кадастровым номером 16:16:190101:373 :**

Система координат МСК-16, Зона 1

Зона № 1

Обозначение характерных точек границ	Координаты, м				Метод определения координат	Формулы, примененные для расчета средней квадратической погрешности определения координат характерных точек границ (Mt), с подставленными в такие формулы значениями и итоговые (вычисленные) значения Mt, м	Описание закрепле ния точки
	содержатся в Едином государственном реестре недвижимости		определены в результате выполнения комплексных кадастровых работ				
	X	Y	X	Y			
1	2	3	4	5	6	7	8
						-	
440	486058.63	1323293.39	486058.63	1323293.39	-	0.1	-
441	486080.03	1323285.86	486080.03	1323285.86	-	0.1	-
442	486101.85	1323339.26	486101.85	1323339.26	-	0.1	-
443	486098.03	1323358.39	486098.03	1323358.39	-	0.1	-
444	486085.54	1323364.45	486085.54	1323364.45	-	0.1	-
440	486058.63	1323293.39	486058.63	1323293.39	-	0.1	-

**2. Сведения о частях границ уточняемого земельного участка
с кадастровым номером 16:16:190101:373 :**

Обозначение части границ		Горизонтальное проложение (S), м	Описание прохождения части границ	Сведения о согласовании местоположения границ (согласовано/спорное)
от т.	до т.			
1	2	3	4	5
440	441	22.69	-	-
441	442	57.69	-	-
442	443	19.51	-	-
443	444	13.88	-	-
444	440	75.98	-	-

**3. Сведения о характеристиках уточняемого земельного участка
с кадастровым номером 16:16:190101:373 :**

№ п/п	Наименование характеристики	Значение характеристики
1	2	3
1.	Адрес земельного участка	-
1.1.	Сведения о местоположении земельного участка (при отсутствии адреса) в структурированном в соответствии с федеральной информационной адресной системой виде	Российская Федерация, Республика Татарстан (Татарстан), м.р-н Высокогорский
1.2.	Дополнительные сведения о местоположении земельного участка	-
2.	Площадь земельного участка ± величина погрешности определения (вычисления) площади ($P \pm \Delta P$), м ²	1680 ± 14
3.	Формула, примененная для расчета предельной допустимой погрешности определения площади земельного участка, с подставленными значениями и итоговые (вычисленные) значения (ΔP), м ²	$\Delta P = 3.5 * M_t * \sqrt{P} = 3.5 * 0,1 * \sqrt{1680} = 14$

3. Сведения о характеристиках уточняемого земельного участка с кадастровым номером 16:16:190101:373 :		
№ п/п	Наименование характеристики	Значение характеристики
1	2	3
4.	Площадь земельного участка согласно сведениям Единого государственного реестра недвижимости (Ркад), м2	1800
5.	Оценка расхождения Р и Ркад (Р - Ркад), м2	120
6.	Предельные минимальный и максимальный размеры земельного участка (Рмин и Рмакс), м2	- -
7.	Кадастровый номер или иной государственный учетный номер (инвентарный) объекта недвижимости, расположенного на земельном участке	-
8.	Вид (виды) разрешенного использования	Ведение личного подсобного хозяйства
8.1.	Дополнительные сведения об использовании земельного участка	-
9.	Сведения о земельных участках (землях общего пользования, территории общего пользования), посредством которых обеспечивается доступ	Земли общего пользования
10.	Иные сведения	-
4. Пояснения к сведениям об уточняемом земельном участке с кадастровым номером 16:16:190101:373 :		
1.	-	

Сведения об уточняемых земельных участках, необходимые для исправления реестровых ошибок в сведениях о местоположении их границ

**1. Сведения о характерных точках границ уточняемого земельного участка
с кадастровым номером 16:16:190101:371 :**

Система координат МСК-16, Зона 1

Зона № 1

Обозначение характерных точек границ	Координаты, м				Метод определения координат	Формулы, примененные для расчета средней квадратической погрешности определения координат характерных точек границ (Mt), с подставленными в такие формулы значениями и итоговые (вычисленные) значения Mt, м	Описание закрепле ния точки
	содержатся в Едином государственном реестре недвижимости		определены в результате выполнения комплексных кадастровых работ				
	X	Y	X	Y			
1	2	3	4	5	6	7	8
						-	
445	485939.68	1323261.68	485939.68	1323261.68	-	0.1	-
446	485945.31	1323270.93	485945.31	1323270.93	-	0.1	-
447	485938.93	1323275.36	485938.93	1323275.36	-	0.1	-
448	485927.68	1323283.07	485927.68	1323283.07	-	0.1	-
449	485909.83	1323295.12	485909.83	1323295.12	-	0.1	-
450	485899.94	1323301.89	485899.94	1323301.89	-	0.1	-
451	485888.66	1323309.83	485888.66	1323309.83	-	0.1	-
452	485874.64	1323290.86	485874.64	1323290.86	-	0.1	-
453	485914.94	1323263.17	485914.94	1323263.17	-	0.1	-
454	485934.01	1323252.17	485934.01	1323252.17	-	0.1	-
445	485939.68	1323261.68	485939.68	1323261.68	-	0.1	-

**2. Сведения о частях границ уточняемого земельного участка
с кадастровым номером 16:16:190101:371 :**

Обозначение части границ		Горизонтальное проложение (S), м	Описание прохождения части границ	Сведения о согласовании местоположения границ (согласовано/спорное)
от т.	до т.			
1	2	3	4	5
445	446	10.83	-	-
446	447	7.77	-	-
447	448	13.64	-	-
448	449	21.54	-	-
449	450	11.99	-	-
450	451	13.79	-	-
451	452	23.59	-	-
452	453	48.90	-	-
453	454	22.02	-	-
454	445	11.07	-	-

3. Сведения о характеристиках уточняемого земельного участка с кадастровым номером 16:16:190101:371 :		
№ п/п	Наименование характеристики	Значение характеристики
1	2	3
1.	Адрес земельного участка	-
1.1.	Сведения о местоположении земельного участка (при отсутствии адреса) в структурированном в соответствии с федеральной информационной адресной системой виде	Российская Федерация, Республика Татарстан (Татарстан), м.р-н Высокогорский
1.2.	Дополнительные сведения о местоположении земельного участка	-
2.	Площадь земельного участка \pm величина погрешности определения (вычисления) площади ($P \pm \Delta P$), м2	1624 ± 14
3.	Формула, примененная для расчета предельной допустимой погрешности определения площади земельного участка, с подставленными значениями и итоговые (вычисленные) значения (ΔP), м2	$\Delta P = 3.5 * M_t * \sqrt{P} = 3.5 * 0,1 * \sqrt{1624} = 14$
4.	Площадь земельного участка согласно сведениям Единого государственного реестра недвижимости ($P_{\text{кад}}$), м2	1624
5.	Оценка расхождения P и $P_{\text{кад}}$ ($P - P_{\text{кад}}$), м2	-
6.	Предельные минимальный и максимальный размеры земельного участка ($P_{\text{мин}}$ и $P_{\text{макс}}$), м2	- -
7.	Кадастровый номер или иной государственный учетный номер (инвентарный) объекта недвижимости, расположенного на земельном участке	-
8.	Вид (виды) разрешенного использования	Для ведения личного подсобного хозяйства
8.1.	Дополнительные сведения об использовании земельного участка	-
9.	Сведения о земельных участках (землях общего пользования, территории общего пользования), посредством которых обеспечивается доступ	Земли общего пользования
10.	Иные сведения	-
4. Пояснения к сведениям об уточняемом земельном участке с кадастровым номером 16:16:190101:371 :		
1.	-	

Сведения об уточняемых земельных участках, необходимые для исправления реестровых ошибок в сведениях о местоположении их границ

**1. Сведения о характерных точках границ уточняемого земельного участка
с кадастровым номером 16:16:190101:37 :**

Система координат МСК-16, Зона 1

Зона № 1

Обозначение характерных точек границ	Координаты, м				Метод определения координат	Формулы, примененные для расчета средней квадратической погрешности определения координат характерных точек границ (Mt), с подставленными в такие формулы значениями и итоговые (вычисленные) значения Mt, м	Описание закрепле ния точки
	содержатся в Едином государственном реестре недвижимости		определены в результате выполнения комплексных кадастровых работ				
	X	Y	X	Y			
1	2	3	4	5	6	7	8
						-	
455	485922.73	1323226.79	485922.73	1323226.79	-	0.1	-
456	485931.45	1323242.14	485931.45	1323242.14	-	0.1	-
457	485929.88	1323244.23	485929.88	1323244.23	-	0.1	-
458	485933.56	1323251.41	485933.56	1323251.41	-	0.1	-
454	485934.01	1323252.17	485934.01	1323252.17	-	0.1	-
453	485914.94	1323263.17	485914.94	1323263.17	-	0.1	-
459	485873.97	1323291.32	485873.97	1323291.32	-	0.1	-
460	485844.91	1323311.28	485844.91	1323311.28	-	0.1	-
461	485841.34	1323313.73	485841.34	1323313.73	-	0.1	-
462	485839.49	1323314.99	485839.49	1323314.99	-	0.1	-
463	485838.90	1323314.31	485838.90	1323314.31	-	0.1	-
464	485833.53	1323307.50	485833.53	1323307.50	-	0.1	-
465	485824.44	1323297.22	485824.44	1323297.22	-	0.1	-
466	485820.49	1323293.19	485820.49	1323293.19	-	0.1	-
467	485880.69	1323253.27	485880.69	1323253.27	-	0.1	-
468	485897.25	1323243.36	485897.25	1323243.36	-	0.1	-
469	485906.42	1323237.61	485906.42	1323237.61	-	0.1	-
455	485922.73	1323226.79	485922.73	1323226.79	-	0.1	-

**2. Сведения о частях границ уточняемого земельного участка
с кадастровым номером 16:16:190101:37 :**

Обозначение части границ		Горизонтальное проложение (S), м	Описание прохождения части границ	Сведения о согласовании местоположения границ (согласовано/спорное)
от т.	до т.			
1	2	3	4	5
455	456	17.65	-	-
456	457	2.61	-	-
457	458	8.07	-	-
458	454	0.88	-	-
454	453	22.02	-	-
453	459	49.71	-	-

2. Сведения о частях границ уточняемого земельного участка с кадастровым номером 16:16:190101:37 :				
Обозначение части границ		Горизонтальное проложение (S), м	Описание прохождения части границ	Сведения о согласовании местоположения границ (согласовано/спорное)
от т.	до т.			
1	2	3	4	5
459	460	35.25	-	-
460	461	4.33	-	-
461	462	2.24	-	-
462	463	0.90	-	-
463	464	8.67	-	-
464	465	13.72	-	-
465	466	5.64	-	-
466	467	72.23	-	-
467	468	19.30	-	-
468	469	10.82	-	-
469	455	19.57	-	-
3. Сведения о характеристиках уточняемого земельного участка с кадастровым номером 16:16:190101:37 :				
№ п/п	Наименование характеристики		Значение характеристики	
1	2		3	
1.	Адрес земельного участка		-	
1.1.	Сведения о местоположении земельного участка (при отсутствии адреса) в структурированном в соответствии с федеральной информационной адресной системой виде		Российская Федерация, Республика Татарстан (Татарстан), м.р-н Высокогорский	
1.2.	Дополнительные сведения о местоположении земельного участка		-	
2.	Площадь земельного участка ± величина погрешности определения (вычисления) площади (Р ± ΔР), м2		3254 ± 20	
3.	Формула, примененная для расчета предельной допустимой погрешности определения площади земельного участка, с подставленными значениями и итоговые (вычисленные) значения (ΔР), м2		ΔР=3.5*Мт*√Р=3.5*0,1*√3254=20	
4.	Площадь земельного участка согласно сведениям Единого государственного реестра недвижимости (Ркад), м2		3254	
5.	Оценка расхождения Р и Ркад (Р - Ркад), м2		-	
6.	Предельные минимальный и максимальный размеры земельного участка (Рмин и Рмакс), м2		- -	
7.	Кадастровый номер или иной государственный учетный номер (инвентарный) объекта недвижимости, расположенного на земельном участке		-	
8.	Вид (виды) разрешенного использования		Ведение личного подсобного хозяйства	
8.1.	Дополнительные сведения об использовании земельного участка		-	
9.	Сведения о земельных участках (землях общего пользования, территории общего пользования), посредством которых обеспечивается доступ		Земли общего пользования	
10.	Иные сведения		-	
4. Пояснения к сведениям об уточняемом земельном участке с кадастровым номером 16:16:190101:37 :				
1.	-			

Сведения об уточняемых земельных участках, необходимые для исправления реестровых ошибок в сведениях о местоположении их границ

**1. Сведения о характерных точках границ уточняемого земельного участка
с кадастровым номером 16:16:190101:369 :**

Система координат МСК-16, Зона 1

Зона № 1

Обозначение характерных точек границ	Координаты, м				Метод определения координат	Формулы, примененные для расчета средней квадратической погрешности определения координат характерных точек границ (Mt), с подставленными в такие формулы значениями и итоговые (вычисленные) значения Mt, м	Описание закрепле ния точки
	содержатся в Едином государственном реестре недвижимости		определены в результате выполнения комплексных кадастровых работ				
	X	Y	X	Y			
1	2	3	4	5	6	7	8
						-	
470	486645.62	1323128.11	486645.62	1323128.11	-	0.2	-
471	486651.10	1323148.90	486651.10	1323148.90	-	0.2	-
472	486644.84	1323155.27	486644.84	1323155.27	-	0.2	-
473	486636.10	1323163.20	486636.10	1323163.20	-	0.2	-
474	486630.12	1323168.85	486630.12	1323168.85	-	0.2	-
475	486620.71	1323174.64	486620.71	1323174.64	-	0.2	-
270	486608.10	1323182.63	486608.10	1323182.63	-	0.1	-
476	486602.00	1323171.69	486602.00	1323171.69	-	0.1	-
477	486597.68	1323173.28	486597.68	1323173.28	-	0.1	-
478	486590.82	1323160.11	486590.82	1323160.11	-	0.1	-
479	486616.01	1323154.67	486616.01	1323154.67	-	0.1	-
480	486609.41	1323139.35	486609.41	1323139.35	-	0.1	-
481	486618.98	1323134.95	486618.98	1323134.95	-	0.2	-
482	486632.01	1323132.06	486632.01	1323132.06	-	0.2	-
470	486645.62	1323128.11	486645.62	1323128.11	-	0.2	-

**2. Сведения о частях границ уточняемого земельного участка
с кадастровым номером 16:16:190101:369 :**

Обозначение части границ		Горизонтальное проложение (S), м	Описание прохождения части границ	Сведения о согласовании местоположения границ (согласовано/спорное)
от т.	до т.			
1	2	3	4	5
470	471	21.50	-	-
471	472	8.93	-	-
472	473	11.80	-	-
473	474	8.23	-	-
474	475	11.05	-	-
475	270	14.93	-	-
270	476	12.53	-	-
476	477	4.60	-	-
477	478	14.85	-	-

2. Сведения о частях границ уточняемого земельного участка с кадастровым номером 16:16:190101:369 :				
Обозначение части границ		Горизонтальное проложение (S), м	Описание прохождения части границ	Сведения о согласовании местоположения границ (согласовано/спорное)
от т.	до т.			
1	2	3	4	5
478	479	25.77	-	-
479	480	16.68	-	-
480	481	10.53	-	-
481	482	13.35	-	-
482	470	14.17	-	-
3. Сведения о характеристиках уточняемого земельного участка с кадастровым номером 16:16:190101:369 :				
№ п/п	Наименование характеристики		Значение характеристики	
1	2		3	
1.	Адрес земельного участка		-	
1.1.	Сведения о местоположении земельного участка (при отсутствии адреса) в структурированном в соответствии с федеральной информационной адресной системой виде		Российская Федерация, Республика Татарстан (Татарстан), м.р-н Высокогорский	
1.2.	Дополнительные сведения о местоположении земельного участка		-	
2.	Площадь земельного участка ± величина погрешности определения (вычисления) площади ($P \pm \Delta P$), м2		1599 ± 14	
3.	Формула, примененная для расчета предельной допустимой погрешности определения площади земельного участка, с подставленными значениями и итоговые (вычисленные) значения (ΔP), м2		$\Delta P = 3.5 * M_t * \sqrt{P} = 3.5 * 0,1 * \sqrt{1599} = 14$	
4.	Площадь земельного участка согласно сведениям Единого государственного реестра недвижимости (Ркад), м2		1527	
5.	Оценка расхождения Р и Ркад ($P - P_{кад}$), м2		72	
6.	Предельные минимальный и максимальный размеры земельного участка ($P_{мин}$ и $P_{макс}$), м2		- -	
7.	Кадастровый номер или иной государственный учетный номер (инвентарный) объекта недвижимости, расположенного на земельном участке		-	
8.	Вид (виды) разрешенного использования		Для ведения личного подсобного хозяйства	
8.1.	Дополнительные сведения об использовании земельного участка		-	
9.	Сведения о земельных участках (землях общего пользования, территории общего пользования), посредством которых обеспечивается доступ		Земли общего пользования	
10.	Иные сведения		-	
4. Пояснения к сведениям об уточняемом земельном участке с кадастровым номером 16:16:190101:369 :				
1.	-			

Сведения об уточняемых земельных участках, необходимые для исправления реестровых ошибок в сведениях о местоположении их границ

**1. Сведения о характерных точках границ уточняемого земельного участка
с кадастровым номером 16:16:190101:367 :**

Система координат МСК-16, Зона 1

Зона № 1

Обозначение характерных точек границ	Координаты, м				Метод определения координат	Формулы, примененные для расчета средней квадратической погрешности определения координат характерных точек границ (Mt), с подставленными в такие формулы значениями и итоговые (вычисленные) значения Mt, м	Описание закрепле ния точки
	содержатся в Едином государственном реестре недвижимости		определены в результате выполнения комплексных кадастровых работ				
	X	Y	X	Y			
1	2	3	4	5	6	7	8
						-	
483	486156.52	1322841.99	486156.52	1322841.99	-	0.2	Закрепление отсутствует
484	486174.12	1322865.96	486174.12	1322865.96	-	0.2	Закрепление отсутствует
485	486155.71	1322879.27	486155.71	1322879.27	-	0.2	Закрепление отсутствует
486	486137.87	1322854.96	486137.87	1322854.96	-	0.2	Закрепление отсутствует
483	486156.52	1322841.99	486156.52	1322841.99	-	0.2	Закрепление отсутствует

**2. Сведения о частях границ уточняемого земельного участка
с кадастровым номером 16:16:190101:367 :**

Обозначение части границ		Горизонтальное проложение (S), м	Описание прохождения части границ	Сведения о согласовании местоположения границ (согласовано/спорное)
от т.	до т.			
1	2	3	4	5
483	484	29.74	-	-
484	485	22.72	-	-
485	486	30.15	-	-
486	483	22.72	-	-

**3. Сведения о характеристиках уточняемого земельного участка
с кадастровым номером 16:16:190101:367 :**

№ п/п	Наименование характеристики	Значение характеристики
1	2	3
1.	Адрес земельного участка	-
1.1.	Сведения о местоположении земельного участка (при отсутствии адреса) в структурированном в соответствии с федеральной информационной адресной системой виде	Российская Федерация, Республика Татарстан (Татарстан), м. р-н Высокогорский
1.2.	Дополнительные сведения о местоположении земельного участка	-
2.	Площадь земельного участка ± величина погрешности определения (вычисления) площади ($P \pm \Delta P$), м2	680 ± 9
3.	Формула, примененная для расчета предельной допустимой погрешности определения площади земельного участка, с подставленными значениями и итоговые (вычисленные) значения (ΔP), м2	$\Delta P = 3.5 * Mt * \sqrt{P} = 3.5 * 0,1 * \sqrt{680} = 9$

3. Сведения о характеристиках уточняемого земельного участка с кадастровым номером 16:16:190101:367 :		
№ п/п	Наименование характеристики	Значение характеристики
1	2	3
4.	Площадь земельного участка согласно сведениям Единого государственного реестра недвижимости (Ркад), м2	680
5.	Оценка расхождения Р и Ркад (Р - Ркад), м2	-
6.	Предельные минимальный и максимальный размеры земельного участка (Рмин и Рмакс), м2	- -
7.	Кадастровый номер или иной государственный учетный номер (инвентарный) объекта недвижимости, расположенного на земельном участке	-
8.	Вид (виды) разрешенного использования	Для ведения личного подсобного хозяйства
8.1.	Дополнительные сведения об использовании земельного участка	-
9.	Сведения о земельных участках (землях общего пользования, территории общего пользования), посредством которых обеспечивается доступ	Земли общего пользования
10.	Иные сведения	-
4. Пояснения к сведениям об уточняемом земельном участке с кадастровым номером 16:16:190101:367 :		
1.	-	

Сведения об уточняемых земельных участках, необходимые для исправления реестровых ошибок в сведениях о местоположении их границ

**1. Сведения о характерных точках границ уточняемого земельного участка
с кадастровым номером 16:16:190101:366 :**

Система координат МСК-16, Зона 1

Зона № 1

Обозначение характерных точек границ	Координаты, м				Метод определения координат	Формулы, примененные для расчета средней квадратической погрешности определения координат характерных точек границ (Mt), с подставленными в такие формулы значениями и итоговые (вычисленные) значения Mt, м	Описание закрепле ния точки
	содержатся в Едином государственном реестре недвижимости		определены в результате выполнения комплексных кадастровых работ				
	X	Y	X	Y			
1	2	3	4	5	6	7	8
						-	
486	486137.87	1322854.96	486137.87	1322854.96	-	0.2	Закрепление отсутствует
485	486155.71	1322879.27	486155.71	1322879.27	-	0.2	Закрепление отсутствует
487	486119.92	1322905.14	486119.92	1322905.14	-	0.2	Закрепление отсутствует
488	486102.51	1322879.56	486102.51	1322879.56	-	0.2	Закрепление отсутствует
486	486137.87	1322854.96	486137.87	1322854.96	-	0.2	Закрепление отсутствует

**2. Сведения о частях границ уточняемого земельного участка
с кадастровым номером 16:16:190101:366 :**

Обозначение части границ		Горизонтальное проложение (S), м	Описание прохождения части границ	Сведения о согласовании местоположения границ (согласовано/спорное)
от т.	до т.			
1	2	3	4	5
486	485	30.15	-	-
485	487	44.16	-	-
487	488	30.94	-	-
488	486	43.08	-	-

**3. Сведения о характеристиках уточняемого земельного участка
с кадастровым номером 16:16:190101:366 :**

№ п/п	Наименование характеристики	Значение характеристики
1	2	3
1.	Адрес земельного участка	-
1.1.	Сведения о местоположении земельного участка (при отсутствии адреса) в структурированном в соответствии с федеральной информационной адресной системой виде	Российская Федерация, Республика Татарстан (Татарстан), м. р-н Высокогорский
1.2.	Дополнительные сведения о местоположении земельного участка	-
2.	Площадь земельного участка ± величина погрешности определения (вычисления) площади ($P \pm \Delta P$), м ²	1332 ± 13
3.	Формула, примененная для расчета предельной допустимой погрешности определения площади земельного участка, с подставленными значениями и итоговые (вычисленные) значения (ΔP), м ²	$\Delta P = 3.5 * Mt * \sqrt{P} = 3.5 * 0,1 * \sqrt{1332} = 13$

3. Сведения о характеристиках уточняемого земельного участка с кадастровым номером 16:16:190101:366 :		
№ п/п	Наименование характеристики	Значение характеристики
1	2	3
4.	Площадь земельного участка согласно сведениям Единого государственного реестра недвижимости (Ркад), м2	1332
5.	Оценка расхождения Р и Ркад (Р - Ркад), м2	-
6.	Предельные минимальный и максимальный размеры земельного участка (Рмин и Рмакс), м2	- -
7.	Кадастровый номер или иной государственный учетный номер (инвентарный) объекта недвижимости, расположенного на земельном участке	-
8.	Вид (виды) разрешенного использования	Для ведения личного подсобного хозяйства
8.1.	Дополнительные сведения об использовании земельного участка	-
9.	Сведения о земельных участках (землях общего пользования, территории общего пользования), посредством которых обеспечивается доступ	Земли общего пользования
10.	Иные сведения	-
4. Пояснения к сведениям об уточняемом земельном участке с кадастровым номером 16:16:190101:366 :		
1.	-	

Сведения об уточняемых земельных участках, необходимые для исправления реестровых ошибок в сведениях о местоположении их границ

**1. Сведения о характерных точках границ уточняемого земельного участка
с кадастровым номером 16:16:190101:365 :**

Система координат МСК-16, Зона 1

Зона № 1

Обозначение характерных точек границ	Координаты, м				Метод определения координат	Формулы, примененные для расчета средней квадратической погрешности определения координат характерных точек границ (Mt), с подставленными в такие формулы значениями и итоговые (вычисленные) значения Mt, м	Описание закрепле ния точки
	содержатся в Едином государственном реестре недвижимости		определены в результате выполнения комплексных кадастровых работ				
	X	Y	X	Y			
1	2	3	4	5	6	7	8
						-	
489	485899.88	1322684.43	485899.88	1322684.43	-	0.2	Временный межевой знак
490	485908.41	1322693.92	485908.41	1322693.92	-	0.2	Временный межевой знак
491	485895.54	1322708.12	485895.54	1322708.12	-	0.2	Временный межевой знак
492	485877.69	1322726.86	485877.69	1322726.86	-	0.2	Временный межевой знак
493	485871.30	1322733.28	485871.30	1322733.28	-	0.2	Временный межевой знак
494	485849.64	1322755.71	485849.64	1322755.71	-	0.2	Временный межевой знак
495	485851.85	1322758.33	485851.85	1322758.33	-	0.2	Временный межевой знак
496	485851.34	1322760.14	485851.34	1322760.14	-	0.2	Временный межевой знак
497	485835.93	1322776.89	485835.93	1322776.89	-	0.2	Временный межевой знак
498	485834.94	1322776.89	485834.94	1322776.89	-	0.2	Временный межевой знак
499	485832.33	1322774.22	485832.33	1322774.22	-	0.2	Временный межевой знак
500	485807.70	1322798.20	485807.70	1322798.20	-	0.2	Временный межевой знак
501	485778.89	1322828.80	485778.89	1322828.80	-	0.2	Временный межевой знак
502	485753.88	1322851.32	485753.88	1322851.32	-	0.2	Временный межевой знак

1. Сведения о характерных точках границ уточняемого земельного участка с кадастровым номером 16:16:190101:365 :							
Система координат МСК-16, Зона 1						Зона № 1	
Обозначение характерных точек границ	Координаты, м				Метод определения координат	Формулы, примененные для расчета средней квадратической погрешности определения координат характерных точек границ (Mt), с подставленными в такие формулы значениями и итоговые (вычисленные) значения Mt, м	Описание закрепле ния точки
	содержатся в Едином государственном реестре недвижимости		определены в результате выполнения комплексных кадастровых работ				
	X	Y	X	Y			
1	2	3	4	5	6	7	8
503	485752.52	1322852.67	485752.52	1322852.67	-	0.2	Временный межевой знак
504	485754.68	1322856.29	485754.68	1322856.29	-	0.2	Временный межевой знак
505	485748.70	1322860.85	485748.70	1322860.85	-	0.2	Временный межевой знак
506	485746.76	1322858.92	485746.76	1322858.92	-	0.2	Временный межевой знак
507	485733.32	1322873.02	485733.32	1322873.02	-	0.2	Временный межевой знак
508	485723.19	1322865.79	485723.19	1322865.79	-	0.2	Временный межевой знак
509	485729.59	1322856.54	485729.59	1322856.54	-	0.2	Временный межевой знак
510	485738.62	1322847.68	485738.62	1322847.68	-	0.2	Временный межевой знак
511	485736.95	1322845.83	485736.95	1322845.83	-	0.2	Временный межевой знак
512	485742.10	1322840.06	485742.10	1322840.06	-	0.2	Временный межевой знак
513	485744.24	1322841.85	485744.24	1322841.85	-	0.2	Временный межевой знак
514	485772.49	1322815.81	485772.49	1322815.81	-	0.2	Временный межевой знак
515	485798.24	1322789.80	485798.24	1322789.80	-	0.2	Временный межевой знак
516	485821.83	1322765.24	485821.83	1322765.24	-	0.2	Временный межевой знак
517	485861.50	1322724.78	485861.50	1322724.78	-	0.2	Временный межевой знак
518	485889.15	1322696.23	485889.15	1322696.23	-	0.2	Временный межевой знак

1. Сведения о характерных точках границ уточняемого земельного участка с кадастровым номером 16:16:190101:365 :							
Система координат МСК-16, Зона 1						Зона № 1	
Обозначение характерных точек границ	Координаты, м				Метод определения координат	Формулы, примененные для расчета средней квадратической погрешности определения координат характерных точек границ (Mt), с подставленными в такие формулы значениями и итоговые (вычисленные) значения Mt, м	Описание закрепле ния точки
	содержатся в Едином государственном реестре недвижимости		определены в результате выполнения комплексных кадастровых работ				
	X	Y	X	Y			
1	2	3	4	5	6	7	8
489	485899.88	1322684.43	485899.88	1322684.43	-	0.2	Временный межевой знак
2. Сведения о частях границ уточняемого земельного участка с кадастровым номером 16:16:190101:365 :							
Обозначение части границ		Горизонтальное проложение (S), м	Описание прохождения части границ	Сведения о согласовании местоположения границ (согласовано/спорное)			
от т.	до т.						
1	2	3	4	5			
489	490	12.76	-	-			
490	491	19.16	-	-			
491	492	25.88	-	-			
492	493	9.06	-	-			
493	494	31.18	-	-			
494	495	3.43	-	-			
495	496	1.88	-	-			
496	497	22.76	-	-			
497	498	0.99	-	-			
498	499	3.73	-	-			
499	500	34.38	-	-			
500	501	42.03	-	-			
501	502	33.65	-	-			
502	503	1.92	-	-			
503	504	4.22	-	-			
504	505	7.52	-	-			
505	506	2.74	-	-			
506	507	19.48	-	-			
507	508	12.45	-	-			
508	509	11.25	-	-			
509	510	12.65	-	-			
510	511	2.49	-	-			
511	512	7.73	-	-			
512	513	2.79	-	-			
513	514	38.42	-	-			
514	515	36.60	-	-			

2. Сведения о частях границ уточняемого земельного участка с кадастровым номером 16:16:190101:365 :				
Обозначение части границ		Горизонтальное проложение (S), м	Описание прохождения части границ	Сведения о согласовании местоположения границ (согласовано/спорное)
от т.	до т.			
1	2	3	4	5
515	516	34.05	-	-
516	517	56.66	-	-
517	518	39.74	-	-
518	489	15.95	-	-
3. Сведения о характеристиках уточняемого земельного участка с кадастровым номером 16:16:190101:365 :				
№ п/п	Наименование характеристики		Значение характеристики	
1	2		3	
1.	Адрес земельного участка		-	
1.1.	Сведения о местоположении земельного участка (при отсутствии адреса) в структурированном в соответствии с федеральной информационной адресной системой виде		-	
1.2.	Дополнительные сведения о местоположении земельного участка		-	
2.	Площадь земельного участка ± величина погрешности определения (вычисления) площади ($P \pm \Delta P$), м2		3496 ± 21	
3.	Формула, примененная для расчета предельной допустимой погрешности определения площади земельного участка, с подставленными значениями и итоговые (вычисленные) значения (ΔP), м2		$\Delta P = 3.5 * M_t * \sqrt{P} = 3.5 * 0,1 * \sqrt{3496} = 21$	
4.	Площадь земельного участка согласно сведениям Единого государственного реестра недвижимости (Ркад), м2		3496	
5.	Оценка расхождения Р и Ркад ($P - P_{кад}$), м2		-	
6.	Предельные минимальный и максимальный размеры земельного участка ($P_{мин}$ и $P_{макс}$), м2		- -	
7.	Кадастровый номер или иной государственный учетный номер (инвентарный) объекта недвижимости, расположенного на земельном участке		-	
8.	Вид (виды) разрешенного использования		Эксплуатация автомобильной дороги "Казань-Малмыж"-Пермяки"	
8.1.	Дополнительные сведения об использовании земельного участка		-	
9.	Сведения о земельных участках (землях общего пользования, территории общего пользования), посредством которых обеспечивается доступ		Земли общего пользования	
10.	Иные сведения		-	
4. Пояснения к сведениям об уточняемом земельном участке с кадастровым номером 16:16:190101:365 :				
1.	-			

Сведения об уточняемых земельных участках, необходимые для исправления реестровых ошибок в сведениях о местоположении их границ

**1. Сведения о характерных точках границ уточняемого земельного участка
с кадастровым номером 16:16:190101:4 :**

Система координат МСК-16, Зона 1

Зона № 1

Обозначение характерных точек границ	Координаты, м				Метод определения координат	Формулы, примененные для расчета средней квадратической погрешности определения координат характерных точек границ (Mt), с подставленными в такие формулы значениями и итоговые (вычисленные) значения Mt, м	Описание закрепле ния точки
	содержатся в Едином государственном реестре недвижимости		определены в результате выполнения комплексных кадастровых работ				
	X	Y	X	Y			
1	2	3	4	5	6	7	8
						-	
519	485588.16	1322840.42	485588.16	1322840.42	-	-	-
520	485538.14	1322876.66	485538.14	1322876.66	-	-	-
521	485521.32	1322856.50	485521.32	1322856.50	-	-	-
522	485573.81	1322818.49	485573.81	1322818.49	-	-	-
519	485588.16	1322840.42	485588.16	1322840.42	-	-	-

**2. Сведения о частях границ уточняемого земельного участка
с кадастровым номером 16:16:190101:4 :**

Обозначение части границ		Горизонтальное проложение (S), м	Описание прохождения части границ	Сведения о согласовании местоположения границ (согласовано/спорное)
от т.	до т.			
1	2	3	4	5
519	520	61.77	-	-
520	521	26.26	-	-
521	522	64.81	-	-
522	519	26.21	-	-

**3. Сведения о характеристиках уточняемого земельного участка
с кадастровым номером 16:16:190101:4 :**

№ п/п	Наименование характеристики	Значение характеристики
1	2	3
1.	Адрес земельного участка	-
1.1.	Сведения о местоположении земельного участка (при отсутствии адреса) в структурированном в соответствии с федеральной информационной адресной системой виде	Российская Федерация, Республика Татарстан (Татарстан), м.р-н Высокогорский
1.2.	Дополнительные сведения о местоположении земельного участка	-
2.	Площадь земельного участка ± величина погрешности определения (вычисления) площади ($P \pm \Delta P$), м2	1657 ± 14
3.	Формула, примененная для расчета предельной допустимой погрешности определения площади земельного участка, с подставленными значениями и итоговые (вычисленные) значения (ΔP), м2	$\Delta P = 3.5 * Mt * \sqrt{P} = 3.5 * 0,1 * \sqrt{1657} = 14$
4.	Площадь земельного участка согласно сведениям Единого государственного реестра недвижимости (Ркад), м2	1657
5.	Оценка расхождения Р и Ркад ($P - P_{кад}$), м2	-

3. Сведения о характеристиках уточняемого земельного участка с кадастровым номером 16:16:190101:4 :		
№ п/п	Наименование характеристики	Значение характеристики
1	2	3
6.	Предельные минимальный и максимальный размеры земельного участка (Рмин и Рмакс), м2	- -
7.	Кадастровый номер или иной государственный учетный номер (инвентарный) объекта недвижимости, расположенного на земельном участке	-
8.	Вид (виды) разрешенного использования	Для ведения личного подсобного хозяйства
8.1.	Дополнительные сведения об использовании земельного участка	-
9.	Сведения о земельных участках (землях общего пользования, территории общего пользования), посредством которых обеспечивается доступ	Земли общего пользования
10.	Иные сведения	-
4. Пояснения к сведениям об уточняемом земельном участке с кадастровым номером 16:16:190101:4 :		
1.	-	

Сведения об уточняемых земельных участках, необходимые для исправления реестровых ошибок в сведениях о местоположении их границ

**1. Сведения о характерных точках границ уточняемого земельного участка
с кадастровым номером 16:16:190101:363 :**

Система координат МСК-16, Зона 1

Зона № 1

Обозначение характерных точек границ	Координаты, м				Метод определения координат	Формулы, примененные для расчета средней квадратической погрешности определения координат характерных точек границ (Mt), с подставленными в такие формулы значениями и итоговые (вычисленные) значения Mt, м	Описание закрепле ния точки
	содержатся в Едином государственном реестре недвижимости		определены в результате выполнения комплексных кадастровых работ				
	X	Y	X	Y			
1	2	3	4	5	6	7	8
						-	
523	486200.33	1322785.05	486200.33	1322785.05	-	0.1	-
524	486209.22	1322797.42	486209.22	1322797.42	-	0.1	-
525	486214.93	1322805.65	486214.93	1322805.65	-	0.1	-
526	486211.74	1322807.85	486211.74	1322807.85	-	0.1	-
527	486203.32	1322814.49	486203.32	1322814.49	-	0.1	-
528	486198.08	1322818.01	486198.08	1322818.01	-	0.1	-
529	486186.88	1322825.58	486186.88	1322825.58	-	0.1	-
530	486172.34	1322835.41	486172.34	1322835.41	-	0.1	-
531	486162.12	1322842.18	486162.12	1322842.18	-	0.1	-
532	486160.08	1322839.47	486160.08	1322839.47	-	0.1	-
533	486147.59	1322822.86	486147.59	1322822.86	-	0.1	-
534	486166.46	1322809.62	486166.46	1322809.62	-	0.1	-
535	486188.31	1322793.99	486188.31	1322793.99	-	0.1	-
523	486200.33	1322785.05	486200.33	1322785.05	-	0.1	-

**2. Сведения о частях границ уточняемого земельного участка
с кадастровым номером 16:16:190101:363 :**

Обозначение части границ		Горизонтальное проложение (S), м	Описание прохождения части границ	Сведения о согласовании местоположения границ (согласовано/спорное)
от т.	до т.			
1	2	3	4	5
523	524	15.23	-	-
524	525	10.02	-	-
525	526	3.88	-	-
526	527	10.72	-	-
527	528	6.31	-	-
528	529	13.52	-	-
529	530	17.55	-	-
530	531	12.26	-	-
531	532	3.39	-	-
532	533	20.78	-	-

2. Сведения о частях границ уточняемого земельного участка с кадастровым номером 16:16:190101:363 :				
Обозначение части границ		Горизонтальное проложение (S), м	Описание прохождения части границ	Сведения о согласовании местоположения границ (согласовано/спорное)
от т.	до т.			
1	2	3	4	5
533	534	23.05	-	-
534	535	26.86	-	-
535	523	14.98	-	-
3. Сведения о характеристиках уточняемого земельного участка с кадастровым номером 16:16:190101:363 :				
№ п/п	Наименование характеристики		Значение характеристики	
1	2		3	
1.	Адрес земельного участка		-	
1.1.	Сведения о местоположении земельного участка (при отсутствии адреса) в структурированном в соответствии с федеральной информационной адресной системой виде		Российская Федерация, Республика Татарстан (Татарстан), м.р-н Высокогорский	
1.2.	Дополнительные сведения о местоположении земельного участка		-	
2.	Площадь земельного участка ± величина погрешности определения (вычисления) площади ($P \pm \Delta P$), м2		1606 ± 14	
3.	Формула, примененная для расчета предельной допустимой погрешности определения площади земельного участка, с подставленными значениями и итоговые (вычисленные) значения (ΔP), м2		$\Delta P = 3.5 * M_t * \sqrt{P} = 3.5 * 0,1 * \sqrt{1606} = 14$	
4.	Площадь земельного участка согласно сведениям Единого государственного реестра недвижимости (Ркад), м2		1606	
5.	Оценка расхождения Р и Ркад ($P - P_{кад}$), м2		-	
6.	Предельные минимальный и максимальный размеры земельного участка ($R_{мин}$ и $R_{макс}$), м2		- -	
7.	Кадастровый номер или иной государственный учетный номер (инвентарный) объекта недвижимости, расположенного на земельном участке		-	
8.	Вид (виды) разрешенного использования		Для ведения личного подсобного хозяйства	
8.1.	Дополнительные сведения об использовании земельного участка		-	
9.	Сведения о земельных участках (землях общего пользования, территории общего пользования), посредством которых обеспечивается доступ		Земли общего пользования	
10.	Иные сведения		-	
4. Пояснения к сведениям об уточняемом земельном участке с кадастровым номером 16:16:190101:363 :				
1.	-			

Сведения об уточняемых земельных участках, необходимые для исправления реестровых ошибок в сведениях о местоположении их границ

1. Сведения о характерных точках границ уточняемого земельного участка с кадастровым номером 16:16:190101:36 :

Система координат МСК-16, Зона 1

Зона № 1

Обозначение характерных точек границ	Координаты, м				Метод определения координат	Формулы, примененные для расчета средней квадратической погрешности определения координат характерных точек границ (Mt), с подставленными в такие формулы значениями и итоговые (вычисленные) значения Mt, м	Описание закрепле ния точки
	содержатся в Едином государственном реестре недвижимости		определены в результате выполнения комплексных кадастровых работ				
	X	Y	X	Y			
1	2	3	4	5	6	7	8
						-	
247	485909.60	1323205.37	485909.60	1323205.37	-	0.1	Долговремен ный межевой знак
536	485922.63	1323226.83	485922.63	1323226.83	-	0.1	Долговремен ный межевой знак
537	485887.17	1323248.96	485887.17	1323248.96	-	0.1	Долговремен ный межевой знак
538	485820.28	1323293.23	485820.28	1323293.23	-	0.1	Долговремен ный межевой знак
539	485818.57	1323294.36	485818.57	1323294.36	-	0.1	Долговремен ный межевой знак
540	485801.04	1323272.37	485801.04	1323272.37	-	0.1	Долговремен ный межевой знак
245	485802.75	1323271.21	485802.75	1323271.21	-	0.1	Долговремен ный межевой знак
244	485854.27	1323238.72	485854.27	1323238.72	-	0.1	Долговремен ный межевой знак
248	485875.11	1323225.58	485875.11	1323225.58	-	0.1	Долговремен ный межевой знак
247	485909.60	1323205.37	485909.60	1323205.37	-	0.1	Долговремен ный межевой знак

2. Сведения о частях границ уточняемого земельного участка с кадастровым номером 16:16:190101:36 :				
Обозначение части границ		Горизонтальное проложение (S), м	Описание прохождения части границ	Сведения о согласовании местоположения границ (согласовано/спорное)
от т.	до т.			
1	2	3	4	5
247	536	25.11	-	-
536	537	41.80	-	-
537	538	80.21	-	-
538	539	2.05	-	-
539	540	28.12	-	-
540	245	2.07	-	-
245	244	60.91	-	-
244	248	24.64	-	-
248	247	39.98	-	-
3. Сведения о характеристиках уточняемого земельного участка с кадастровым номером 16:16:190101:36 :				
№ п/п	Наименование характеристики		Значение характеристики	
1	2		3	
1.	Адрес земельного участка		-	
1.1.	Сведения о местоположении земельного участка (при отсутствии адреса) в структурированном в соответствии с федеральной информационной адресной системой виде		Российская Федерация, Республика Татарстан (Татарстан), м. р-н Высокогорский	
1.2.	Дополнительные сведения о местоположении земельного участка		-	
2.	Площадь земельного участка ± величина погрешности определения (вычисления) площади ($P \pm \Delta P$), м2		3353 ± 20	
3.	Формула, примененная для расчета предельной допустимой погрешности определения площади земельного участка, с подставленными значениями и итоговые (вычисленные) значения (ΔP), м2		$\Delta P = 3.5 * M_t * \sqrt{P} = 3.5 * 0,1 * \sqrt{3353} = 20$	
4.	Площадь земельного участка согласно сведениям Единого государственного реестра недвижимости (Ркад), м2		3353	
5.	Оценка расхождения Р и Ркад ($P - P_{кад}$), м2		-	
6.	Предельные минимальный и максимальный размеры земельного участка ($R_{мин}$ и $R_{макс}$), м2		- -	
7.	Кадастровый номер или иной государственный учетный номер (инвентарный) объекта недвижимости, расположенного на земельном участке		-	
8.	Вид (виды) разрешенного использования		Для ведения личного подсобного хозяйства	
8.1.	Дополнительные сведения об использовании земельного участка		-	
9.	Сведения о земельных участках (землях общего пользования, территории общего пользования), посредством которых обеспечивается доступ		Земли общего пользования	
10.	Иные сведения		-	
4. Пояснения к сведениям об уточняемом земельном участке с кадастровым номером 16:16:190101:36 :				
1.	-			

Сведения об уточняемых земельных участках, необходимые для исправления реестровых ошибок в сведениях о местоположении их границ

**1. Сведения о характерных точках границ уточняемого земельного участка
с кадастровым номером 16:16:190101:358 :**

Система координат МСК-16, Зона 1

Зона № 1

Обозначение характерных точек границ	Координаты, м				Метод определения координат	Формулы, примененные для расчета средней квадратической погрешности определения координат характерных точек границ (Mt), с подставленными в такие формулы значениями и итоговые (вычисленные) значения Mt, м	Описание закрепле ния точки
	содержатся в Едином государственном реестре недвижимости		определены в результате выполнения комплексных кадастровых работ				
	X	Y	X	Y			
1	2	3	4	5	6	7	8
						-	
541	485878.65	1323156.74	485878.65	1323156.74	-	0.2	-
249	485893.58	1323182.98	485893.58	1323182.98	-	0.2	-
9	485863.00	1323203.00	485863.00	1323203.00	-	0.2	-
10	485848.47	1323180.27	485848.47	1323180.27	-	0.2	-
542	485865.87	1323169.78	485865.87	1323169.78	-	0.2	-
543	485863.55	1323166.01	485863.55	1323166.01	-	0.2	-
541	485878.65	1323156.74	485878.65	1323156.74	-	0.2	-

**2. Сведения о частях границ уточняемого земельного участка
с кадастровым номером 16:16:190101:358 :**

Обозначение части границ		Горизонтальное проложение (S), м	Описание прохождения части границ	Сведения о согласовании местоположения границ (согласовано/спорное)
от т.	до т.			
1	2	3	4	5
541	249	30.19	-	-
249	9	36.55	-	-
9	10	26.98	-	-
10	542	20.32	-	-
542	543	4.43	-	-
543	541	17.72	-	-

**3. Сведения о характеристиках уточняемого земельного участка
с кадастровым номером 16:16:190101:358 :**

№ п/п	Наименование характеристики	Значение характеристики
1	2	3
1.	Адрес земельного участка	-
1.1.	Сведения о местоположении земельного участка (при отсутствии адреса) в структурированном в соответствии с федеральной информационной адресной системой виде	Российская Федерация, Республика Татарстан (Татарстан), м. р-н Высокогорский
1.2.	Дополнительные сведения о местоположении земельного участка	-
2.	Площадь земельного участка ± величина погрешности определения (вычисления) площади ($P \pm \Delta P$), м ²	1057 ± 11

3. Сведения о характеристиках уточняемого земельного участка с кадастровым номером 16:16:190101:358 :		
№ п/п	Наименование характеристики	Значение характеристики
1	2	3
3.	Формула, примененная для расчета предельной допустимой погрешности определения площади земельного участка, с подставленными значениями и итоговые (вычисленные) значения (ΔP), м2	$\Delta P = 3.5 * M_t * \sqrt{P} = 3.5 * 0,1 * \sqrt{1057} = 11$
4.	Площадь земельного участка согласно сведениям Единого государственного реестра недвижимости (Ркад), м2	1057
5.	Оценка расхождения Р и Ркад (Р - Ркад), м2	-
6.	Предельные минимальный и максимальный размеры земельного участка (Рмин и Рмакс), м2	- -
7.	Кадастровый номер или иной государственный учетный номер (инвентарный) объекта недвижимости, расположенного на земельном участке	-
8.	Вид (виды) разрешенного использования	ведение личного подсобного хозяйства
8.1.	Дополнительные сведения об использовании земельного участка	-
9.	Сведения о земельных участках (землях общего пользования, территории общего пользования), посредством которых обеспечивается доступ	Земли общего пользования
10.	Иные сведения	-
4. Пояснения к сведениям об уточняемом земельном участке с кадастровым номером 16:16:190101:358 :		
1.	-	

Сведения об уточняемых земельных участках, необходимые для исправления реестровых ошибок в сведениях о местоположении их границ

**1. Сведения о характерных точках границ уточняемого земельного участка
с кадастровым номером 16:16:190101:355 :**

Система координат МСК-16, Зона 1

Зона № 1

Обозначение характерных точек границ	Координаты, м				Метод определения координат	Формулы, примененные для расчета средней квадратической погрешности определения координат характерных точек границ (Mt), с подставленными в такие формулы значениями и итоговые (вычисленные) значения Mt, м	Описание закрепле ния точки
	содержатся в Едином государственном реестре недвижимости		определены в результате выполнения комплексных кадастровых работ				
	X	Y	X	Y			
1	2	3	4	5	6	7	8
						-	
544	485947.17	1323272.51	485947.17	1323272.51	-	0.2	Закрепление отсутствует
169	485961.26	1323294.37	485961.26	1323294.37	-	0.2	Закрепление отсутствует
545	485919.71	1323322.46	485919.71	1323322.46	-	0.2	Закрепление отсутствует
546	485906.18	1323301.46	485906.18	1323301.46	-	0.2	Закрепление отсутствует
544	485947.17	1323272.51	485947.17	1323272.51	-	0.2	Закрепление отсутствует

**2. Сведения о частях границ уточняемого земельного участка
с кадастровым номером 16:16:190101:355 :**

Обозначение части границ		Горизонтальное проложение (S), м	Описание прохождения части границ	Сведения о согласовании местоположения границ (согласовано/спорное)
от т.	до т.			
1	2	3	4	5
544	169	26.01	-	-
169	545	50.15	-	-
545	546	24.98	-	-
546	544	50.18	-	-

**3. Сведения о характеристиках уточняемого земельного участка
с кадастровым номером 16:16:190101:355 :**

№ п/п	Наименование характеристики	Значение характеристики
1	2	3
1.	Адрес земельного участка	-
1.1.	Сведения о местоположении земельного участка (при отсутствии адреса) в структурированном в соответствии с федеральной информационной адресной системой виде	Российская Федерация, Республика Татарстан (Татарстан), м. р-н Высокогорский
1.2.	Дополнительные сведения о местоположении земельного участка	-
2.	Площадь земельного участка ± величина погрешности определения (вычисления) площади ($P \pm \Delta P$), м ²	1278 ± 13
3.	Формула, примененная для расчета предельной допустимой погрешности определения площади земельного участка, с подставленными значениями и итоговые (вычисленные) значения (ΔP), м ²	$\Delta P = 3.5 * Mt * \sqrt{P} = 3.5 * 0,1 * \sqrt{1278} = 13$

3. Сведения о характеристиках уточняемого земельного участка с кадастровым номером 16:16:190101:355 :		
№ п/п	Наименование характеристики	Значение характеристики
1	2	3
4.	Площадь земельного участка согласно сведениям Единого государственного реестра недвижимости (Ркад), м2	1279
5.	Оценка расхождения Р и Ркад (Р - Ркад), м2	1
6.	Предельные минимальный и максимальный размеры земельного участка (Рмин и Рмакс), м2	- -
7.	Кадастровый номер или иной государственный учетный номер (инвентарный) объекта недвижимости, расположенного на земельном участке	-
8.	Вид (виды) разрешенного использования	ведение личного подсобного хозяйства
8.1.	Дополнительные сведения об использовании земельного участка	-
9.	Сведения о земельных участках (землях общего пользования, территории общего пользования), посредством которых обеспечивается доступ	Земли общего пользования
10.	Иные сведения	-
4. Пояснения к сведениям об уточняемом земельном участке с кадастровым номером 16:16:190101:355 :		
1.	-	

Сведения об уточняемых земельных участках, необходимые для исправления реестровых ошибок в сведениях о местоположении их границ

**1. Сведения о характерных точках границ уточняемого земельного участка
с кадастровым номером 16:16:190101:354 :**

Система координат МСК-16, Зона 1

Зона № 1

Обозначение характерных точек границ	Координаты, м				Метод определения координат	Формулы, примененные для расчета средней квадратической погрешности определения координат характерных точек границ (Mt), с подставленными в такие формулы значениями и итоговые (вычисленные) значения Mt, м	Описание закрепле ния точки
	содержатся в Едином государственном реестре недвижимости		определены в результате выполнения комплексных кадастровых работ				
	X	Y	X	Y			
1	2	3	4	5	6	7	8
						-	
547	486034.30	1322954.26	486034.30	1322954.26	-	0.2	Временный межевой знак
548	486050.05	1322980.76	486050.05	1322980.76	-	0.2	Временный межевой знак
549	486026.24	1322994.47	486026.24	1322994.47	-	0.2	Временный межевой знак
550	486024.75	1322994.85	486024.75	1322994.85	-	0.2	Временный межевой знак
551	486007.76	1323005.14	486007.76	1323005.14	-	0.2	Временный межевой знак
552	485992.55	1322979.37	485992.55	1322979.37	-	0.2	Временный межевой знак
547	486034.30	1322954.26	486034.30	1322954.26	-	0.2	Временный межевой знак

**2. Сведения о частях границ уточняемого земельного участка
с кадастровым номером 16:16:190101:354 :**

Обозначение части границ		Горизонтальное проложение (S), м	Описание прохождения части границ	Сведения о согласовании местоположения границ (согласовано/спорное)
от т.	до т.			
1	2	3	4	5
547	548	30.83	-	-
548	549	27.48	-	-
549	550	1.54	-	-
550	551	19.86	-	-
551	552	29.92	-	-
552	547	48.72	-	-

3. Сведения о характеристиках уточняемого земельного участка с кадастровым номером 16:16:190101:354 :		
№ п/п	Наименование характеристики	Значение характеристики
1	2	3
1.	Адрес земельного участка	-
1.1.	Сведения о местоположении земельного участка (при отсутствии адреса) в структурированном в соответствии с федеральной информационной адресной системой виде	Российская Федерация, Республика Татарстан (Татарстан), м.р-н Высокогорский
1.2.	Дополнительные сведения о местоположении земельного участка	-
2.	Площадь земельного участка \pm величина погрешности определения (вычисления) площади ($P \pm \Delta P$), м2	1476 ± 13
3.	Формула, примененная для расчета предельной допустимой погрешности определения площади земельного участка, с подставленными значениями и итоговые (вычисленные) значения (ΔP), м2	$\Delta P = 3.5 * M_t * \sqrt{P} = 3.5 * 0,1 * \sqrt{1476} = 13$
4.	Площадь земельного участка согласно сведениям Единого государственного реестра недвижимости ($P_{\text{кад}}$), м2	1476
5.	Оценка расхождения P и $P_{\text{кад}}$ ($P - P_{\text{кад}}$), м2	-
6.	Предельные минимальный и максимальный размеры земельного участка ($P_{\text{мин}}$ и $P_{\text{макс}}$), м2	- -
7.	Кадастровый номер или иной государственный учетный номер (инвентарный) объекта недвижимости, расположенного на земельном участке	-
8.	Вид (виды) разрешенного использования	Индивидуальное жилищное строительство
8.1.	Дополнительные сведения об использовании земельного участка	-
9.	Сведения о земельных участках (землях общего пользования, территории общего пользования), посредством которых обеспечивается доступ	Земли общего пользования
10.	Иные сведения	-
4. Пояснения к сведениям об уточняемом земельном участке с кадастровым номером 16:16:190101:354 :		
1.	-	

Сведения об уточняемых земельных участках, необходимые для исправления реестровых ошибок в сведениях о местоположении их границ

**1. Сведения о характерных точках границ уточняемого земельного участка
с кадастровым номером 16:16:190101:353 :**

Система координат МСК-16, Зона 1

Зона № 1

Обозначение характерных точек границ	Координаты, м				Метод определения координат	Формулы, примененные для расчета средней квадратической погрешности определения координат характерных точек границ (Mt), с подставленными в такие формулы значениями и итоговые (вычисленные) значения Mt, м	Описание закрепле ния точки
	содержатся в Едином государственном реестре недвижимости		определены в результате выполнения комплексных кадастровых работ				
	X	Y	X	Y			
1	2	3	4	5	6	7	8
						-	
553	485615.85	1322884.02	485615.85	1322884.02	-	0.1	Долговремен ный межевой знак
554	485590.27	1322903.17	485590.27	1322903.17	-	0.1	Долговремен ный межевой знак
555	485576.26	1322913.65	485576.26	1322913.65	-	0.1	Долговремен ный межевой знак
556	485569.20	1322918.91	485569.20	1322918.91	-	0.1	Долговремен ный межевой знак
557	485552.32	1322896.65	485552.32	1322896.65	-	-	-
558	485601.07	1322861.68	485601.07	1322861.68	-	-	-
553	485615.85	1322884.02	485615.85	1322884.02	-	0.1	Долговремен ный межевой знак

**2. Сведения о частях границ уточняемого земельного участка
с кадастровым номером 16:16:190101:353 :**

Обозначение части границ		Горизонтальное проложение (S), м	Описание прохождения части границ	Сведения о согласовании местоположения границ (согласовано/спорное)
от т.	до т.			
1	2	3	4	5
553	554	31.95	-	-
554	555	17.50	-	-
555	556	8.80	-	-
556	557	27.94	-	-
557	558	60.00	-	-
558	553	26.79	-	-

3. Сведения о характеристиках уточняемого земельного участка с кадастровым номером 16:16:190101:353 :		
№ п/п	Наименование характеристики	Значение характеристики
1	2	3
1.	Адрес земельного участка	-
1.1.	Сведения о местоположении земельного участка (при отсутствии адреса) в структурированном в соответствии с федеральной информационной адресной системой виде	-
1.2.	Дополнительные сведения о местоположении земельного участка	-
2.	Площадь земельного участка \pm величина погрешности определения (вычисления) площади ($P \pm \Delta P$), м2	1617 ± 14
3.	Формула, примененная для расчета предельной допустимой погрешности определения площади земельного участка, с подставленными значениями и итоговые (вычисленные) значения (ΔP), м2	$\Delta P = 3.5 * M_t * \sqrt{P} = 3.5 * 0,1 * \sqrt{1617} = 14$
4.	Площадь земельного участка согласно сведениям Единого государственного реестра недвижимости ($P_{\text{кад}}$), м2	1606
5.	Оценка расхождения P и $P_{\text{кад}}$ ($P - P_{\text{кад}}$), м2	11
6.	Предельные минимальный и максимальный размеры земельного участка ($P_{\text{мин}}$ и $P_{\text{макс}}$), м2	- -
7.	Кадастровый номер или иной государственный учетный номер (инвентарный) объекта недвижимости, расположенного на земельном участке	-
8.	Вид (виды) разрешенного использования	Для ведения личного подсобного хозяйства
8.1.	Дополнительные сведения об использовании земельного участка	-
9.	Сведения о земельных участках (землях общего пользования, территории общего пользования), посредством которых обеспечивается доступ	Земли общего пользования
10.	Иные сведения	-
4. Пояснения к сведениям об уточняемом земельном участке с кадастровым номером 16:16:190101:353 :		
1.	-	

Сведения об уточняемых земельных участках, необходимые для исправления реестровых ошибок в сведениях о местоположении их границ

**1. Сведения о характерных точках границ уточняемого земельного участка
с кадастровым номером 16:16:190101:351 :**

Система координат МСК-16, Зона 1

Зона № 1

Обозначение характерных точек границ	Координаты, м				Метод определения координат	Формулы, примененные для расчета средней квадратической погрешности определения координат характерных точек границ (Mt), с подставленными в такие формулы значениями и итоговые (вычисленные) значения Mt, м	Описание закрепле ния точки
	содержатся в Едином государственном реестре недвижимости		определены в результате выполнения комплексных кадастровых работ				
	X	Y	X	Y			
1	2	3	4	5	6	7	8
						-	
559	486104.60	1323315.43	486104.60	1323315.43	-	0.2	Временный межевой знак
560	486095.60	1323295.50	486095.60	1323295.50	-	0.2	Временный межевой знак
561	486097.60	1323294.00	486097.60	1323294.00	-	0.2	Временный межевой знак
562	486092.70	1323279.50	486092.70	1323279.50	-	0.2	Временный межевой знак
563	486114.70	1323268.10	486114.70	1323268.10	-	0.2	Временный межевой знак
564	486132.10	1323302.56	486132.10	1323302.56	-	0.2	Временный межевой знак
559	486104.60	1323315.43	486104.60	1323315.43	-	0.2	Временный межевой знак

**2. Сведения о частях границ уточняемого земельного участка
с кадастровым номером 16:16:190101:351 :**

Обозначение части границ		Горизонтальное проложение (S), м	Описание прохождения части границ	Сведения о согласовании местоположения границ (согласовано/спорное)
от т.	до т.			
1	2	3	4	5
559	560	21.87	-	-
560	561	2.50	-	-
561	562	15.31	-	-
562	563	24.78	-	-
563	564	38.60	-	-
564	559	30.36	-	-

3. Сведения о характеристиках уточняемого земельного участка с кадастровым номером 16:16:190101:351 :		
№ п/п	Наименование характеристики	Значение характеристики
1	2	3
1.	Адрес земельного участка	-
1.1.	Сведения о местоположении земельного участка (при отсутствии адреса) в структурированном в соответствии с федеральной информационной адресной системой виде	Российская Федерация, Республика Татарстан (Татарстан), м.р-н Высокогорский
1.2.	Дополнительные сведения о местоположении земельного участка	-
2.	Площадь земельного участка \pm величина погрешности определения (вычисления) площади ($P \pm \Delta P$), м2	1074 ± 11
3.	Формула, примененная для расчета предельной допустимой погрешности определения площади земельного участка, с подставленными значениями и итоговые (вычисленные) значения (ΔP), м2	$\Delta P = 3.5 * M_t * \sqrt{P} = 3.5 * 0,1 * \sqrt{1074} = 11$
4.	Площадь земельного участка согласно сведениям Единого государственного реестра недвижимости ($P_{\text{кад}}$), м2	1075
5.	Оценка расхождения P и $P_{\text{кад}}$ ($P - P_{\text{кад}}$), м2	1
6.	Предельные минимальный и максимальный размеры земельного участка ($P_{\text{мин}}$ и $P_{\text{макс}}$), м2	- -
7.	Кадастровый номер или иной государственный учетный номер (инвентарный) объекта недвижимости, расположенного на земельном участке	-
8.	Вид (виды) разрешенного использования	ведение личного подсобного хозяйства
8.1.	Дополнительные сведения об использовании земельного участка	-
9.	Сведения о земельных участках (землях общего пользования, территории общего пользования), посредством которых обеспечивается доступ	Земли общего пользования
10.	Иные сведения	-
4. Пояснения к сведениям об уточняемом земельном участке с кадастровым номером 16:16:190101:351 :		
1.	-	

Сведения об уточняемых земельных участках, необходимые для исправления реестровых ошибок в сведениях о местоположении их границ

**1. Сведения о характерных точках границ уточняемого земельного участка
с кадастровым номером 16:16:190101:350 :**

Система координат МСК-16, Зона 1

Зона № 1

Обозначение характерных точек границ	Координаты, м				Метод определения координат	Формулы, примененные для расчета средней квадратической погрешности определения координат характерных точек границ (Mt), с подставленными в такие формулы значениями и итоговые (вычисленные) значения Mt, м	Описание закрепле ния точки
	содержатся в Едином государственном реестре недвижимости		определены в результате выполнения комплексных кадастровых работ				
	X	Y	X	Y			
1	2	3	4	5	6	7	8
						-	
559	486104.60	1323315.43	486104.60	1323315.43	-	0.2	Временный межевой знак
564	486132.10	1323302.56	486132.10	1323302.56	-	0.2	Временный межевой знак
565	486146.10	1323330.30	486146.10	1323330.30	-	0.2	Временный межевой знак
566	486124.10	1323340.60	486124.10	1323340.60	-	0.2	Временный межевой знак
567	486117.20	1323340.00	486117.20	1323340.00	-	0.2	Временный межевой знак
568	486114.70	1323337.80	486114.70	1323337.80	-	0.2	Временный межевой знак
559	486104.60	1323315.43	486104.60	1323315.43	-	0.2	Временный межевой знак

**2. Сведения о частях границ уточняемого земельного участка
с кадастровым номером 16:16:190101:350 :**

Обозначение части границ		Горизонтальное проложение (S), м	Описание прохождения части границ	Сведения о согласовании местоположения границ (согласовано/спорное)
от т.	до т.			
1	2	3	4	5
559	564	30.36	-	-
564	565	31.07	-	-
565	566	24.29	-	-
566	567	6.93	-	-
567	568	3.33	-	-
568	559	24.54	-	-

3. Сведения о характеристиках уточняемого земельного участка с кадастровым номером 16:16:190101:350 :		
№ п/п	Наименование характеристики	Значение характеристики
1	2	3
1.	Адрес земельного участка	-
1.1.	Сведения о местоположении земельного участка (при отсутствии адреса) в структурированном в соответствии с федеральной информационной адресной системой виде	Российская Федерация, Республика Татарстан (Татарстан), м.р-н Высокогорский
1.2.	Дополнительные сведения о местоположении земельного участка	-
2.	Площадь земельного участка \pm величина погрешности определения (вычисления) площади ($P \pm \Delta P$), м2	947 ± 11
3.	Формула, примененная для расчета предельной допустимой погрешности определения площади земельного участка, с подставленными значениями и итоговые (вычисленные) значения (ΔP), м2	$\Delta P = 3.5 * M_t * \sqrt{P} = 3.5 * 0,1 * \sqrt{947} = 11$
4.	Площадь земельного участка согласно сведениям Единого государственного реестра недвижимости ($P_{\text{кад}}$), м2	948
5.	Оценка расхождения P и $P_{\text{кад}}$ ($P - P_{\text{кад}}$), м2	1
6.	Предельные минимальный и максимальный размеры земельного участка ($P_{\text{мин}}$ и $P_{\text{макс}}$), м2	- -
7.	Кадастровый номер или иной государственный учетный номер (инвентарный) объекта недвижимости, расположенного на земельном участке	-
8.	Вид (виды) разрешенного использования	Ведение личного подсобного хозяйства
8.1.	Дополнительные сведения об использовании земельного участка	-
9.	Сведения о земельных участках (землях общего пользования, территории общего пользования), посредством которых обеспечивается доступ	Земли общего пользования
10.	Иные сведения	-
4. Пояснения к сведениям об уточняемом земельном участке с кадастровым номером 16:16:190101:350 :		
1.	-	

Сведения об уточняемых земельных участках, необходимые для исправления реестровых ошибок в сведениях о местоположении их границ

**1. Сведения о характерных точках границ уточняемого земельного участка
с кадастровым номером 16:16:190101:348 :**

Система координат МСК-16, Зона 1

Зона № 1

Обозначение характерных точек границ	Координаты, м				Метод определения координат	Формулы, примененные для расчета средней квадратической погрешности определения координат характерных точек границ (Mt), с подставленными в такие формулы значениями и итоговые (вычисленные) значения Mt, м	Описание закрепле ния точки
	содержатся в Едином государственном реестре недвижимости		определены в результате выполнения комплексных кадастровых работ				
	X	Y	X	Y			
1	2	3	4	5	6	7	8
						-	
569	485789.05	1323165.55	485789.05	1323165.55	-	0.2	Временный межевой знак
570	485803.40	1323189.45	485803.40	1323189.45	-	0.2	Временный межевой знак
571	485784.70	1323200.60	485784.70	1323200.60	-	0.2	Временный межевой знак
572	485781.00	1323202.20	485781.00	1323202.20	-	0.2	Временный межевой знак
573	485779.30	1323201.80	485779.30	1323201.80	-	0.2	Временный межевой знак
574	485767.50	1323176.70	485767.50	1323176.70	-	0.2	Временный межевой знак
575	485775.10	1323173.00	485775.10	1323173.00	-	0.2	Временный межевой знак
569	485789.05	1323165.55	485789.05	1323165.55	-	0.2	Временный межевой знак

**2. Сведения о частях границ уточняемого земельного участка
с кадастровым номером 16:16:190101:348 :**

Обозначение части границ		Горизонтальное проложение (S), м	Описание прохождения части границ	Сведения о согласовании местоположения границ (согласовано/спорное)
от т.	до т.			
1	2	3	4	5
569	570	27.88	-	-
570	571	21.77	-	-
571	572	4.03	-	-
572	573	1.75	-	-
573	574	27.74	-	-
574	575	8.45	-	-
575	569	15.81	-	-

3. Сведения о характеристиках уточняемого земельного участка с кадастровым номером 16:16:190101:348 :		
№ п/п	Наименование характеристики	Значение характеристики
1	2	3
1.	Адрес земельного участка	-
1.1.	Сведения о местоположении земельного участка (при отсутствии адреса) в структурированном в соответствии с федеральной информационной адресной системой виде	-
1.2.	Дополнительные сведения о местоположении земельного участка	-
2.	Площадь земельного участка \pm величина погрешности определения (вычисления) площади ($P \pm \Delta P$), м2	731 ± 9
3.	Формула, примененная для расчета предельной допустимой погрешности определения площади земельного участка, с подставленными значениями и итоговые (вычисленные) значения (ΔP), м2	$\Delta P = 3.5 * M_t * \sqrt{P} = 3.5 * 0,1 * \sqrt{731} = 9$
4.	Площадь земельного участка согласно сведениям Единого государственного реестра недвижимости ($P_{\text{кад}}$), м2	733
5.	Оценка расхождения P и $P_{\text{кад}}$ ($P - P_{\text{кад}}$), м2	2
6.	Предельные минимальный и максимальный размеры земельного участка ($P_{\text{мин}}$ и $P_{\text{макс}}$), м2	- -
7.	Кадастровый номер или иной государственный учетный номер (инвентарный) объекта недвижимости, расположенного на земельном участке	-
8.	Вид (виды) разрешенного использования	ведение личного подсобного хозяйства
8.1.	Дополнительные сведения об использовании земельного участка	-
9.	Сведения о земельных участках (землях общего пользования, территории общего пользования), посредством которых обеспечивается доступ	Земли общего пользования
10.	Иные сведения	-
4. Пояснения к сведениям об уточняемом земельном участке с кадастровым номером 16:16:190101:348 :		
1.	-	

Сведения об уточняемых земельных участках, необходимые для исправления реестровых ошибок в сведениях о местоположении их границ

**1. Сведения о характерных точках границ уточняемого земельного участка
с кадастровым номером 16:16:190101:362 :**

Система координат МСК-16, Зона 1

Зона № 1

Обозначение характерных точек границ	Координаты, м				Метод определения координат	Формулы, примененные для расчета средней квадратической погрешности определения координат характерных точек границ (Mt), с подставленными в такие формулы значениями и итоговые (вычисленные) значения Mt, м	Описание закрепле ния точки
	содержатся в Едином государственном реестре недвижимости		определены в результате выполнения комплексных кадастровых работ				
	X	Y	X	Y			
1	2	3	4	5	6	7	8
						-	
388	486536.52	1323317.73	486536.52	1323317.73	-	0.1	-
387	486551.43	1323341.64	486551.43	1323341.64	-	0.1	-
576	486553.41	1323343.01	486553.41	1323343.01	-	0.2	Временный межевой знак
577	486537.81	1323352.50	486537.81	1323352.50	-	0.2	Временный межевой знак
578	486522.80	1323334.10	486522.80	1323334.10	-	0.2	Временный межевой знак
579	486527.50	1323328.30	486527.50	1323328.30	-	0.2	Временный межевой знак
580	486532.40	1323322.40	486532.40	1323322.40	-	0.2	Временный межевой знак
581	486532.94	1323321.55	486532.94	1323321.55	-	0.2	Временный межевой знак
388	486536.52	1323317.73	486536.52	1323317.73	-	0.1	-

**2. Сведения о частях границ уточняемого земельного участка
с кадастровым номером 16:16:190101:362 :**

Обозначение части границ		Горизонтальное проложение (S), м	Описание прохождения части границ	Сведения о согласовании местоположения границ (согласовано/спорное)
от т.	до т.			
1	2	3	4	5
388	387	28.18	-	-
387	576	2.41	-	-
576	577	18.26	-	-
577	578	23.75	-	-
578	579	7.47	-	-
579	580	7.67	-	-
580	581	1.01	-	-
581	388	5.24	-	-

3. Сведения о характеристиках уточняемого земельного участка с кадастровым номером 16:16:190101:362 :		
№ п/п	Наименование характеристики	Значение характеристики
1	2	3
1.	Адрес земельного участка	-
1.1.	Сведения о местоположении земельного участка (при отсутствии адреса) в структурированном в соответствии с федеральной информационной адресной системой виде	Российская Федерация, Республика Татарстан (Татарстан), м.р-н Высокогорский
1.2.	Дополнительные сведения о местоположении земельного участка	-
2.	Площадь земельного участка \pm величина погрешности определения (вычисления) площади ($P \pm \Delta P$), м2	515 ± 8
3.	Формула, примененная для расчета предельной допустимой погрешности определения площади земельного участка, с подставленными значениями и итоговые (вычисленные) значения (ΔP), м2	$\Delta P = 3.5 * M_t * \sqrt{P} = 3.5 * 0,1 * \sqrt{515} = 8$
4.	Площадь земельного участка согласно сведениям Единого государственного реестра недвижимости ($P_{\text{кад}}$), м2	519
5.	Оценка расхождения P и $P_{\text{кад}}$ ($P - P_{\text{кад}}$), м2	4
6.	Предельные минимальный и максимальный размеры земельного участка ($P_{\text{мин}}$ и $P_{\text{макс}}$), м2	- -
7.	Кадастровый номер или иной государственный учетный номер (инвентарный) объекта недвижимости, расположенного на земельном участке	-
8.	Вид (виды) разрешенного использования	Ведение личного подсобного хозяйства
8.1.	Дополнительные сведения об использовании земельного участка	-
9.	Сведения о земельных участках (землях общего пользования, территории общего пользования), посредством которых обеспечивается доступ	Земли общего пользования
10.	Иные сведения	-
4. Пояснения к сведениям об уточняемом земельном участке с кадастровым номером 16:16:190101:362 :		
1.	-	

Сведения об уточняемых земельных участках, необходимые для исправления реестровых ошибок в сведениях о местоположении их границ

**1. Сведения о характерных точках границ уточняемого земельного участка
с кадастровым номером 16:16:190101:720 :**

Система координат МСК-16, Зона 1

Зона № 1

Обозначение характерных точек границ	Координаты, м				Метод определения координат	Формулы, примененные для расчета средней квадратической погрешности определения координат характерных точек границ (Mt), с подставленными в такие формулы значениями и итоговые (вычисленные) значения Mt, м	Описание закрепле ния точки
	содержатся в Едином государственном реестре недвижимости		определены в результате выполнения комплексных кадастровых работ				
	X	Y	X	Y			
1	2	3	4	5	6	7	8
						-	
151	485937.72	1322952.26	485937.72	1322952.26	-	0.1	-
160	485880.03	1322983.36	485880.03	1322983.36	-	0.1	-
582	485873.00	1322971.50	485873.00	1322971.50	-	0.1	-
583	485873.70	1322971.10	485873.70	1322971.10	-	0.1	-
584	485928.40	1322939.30	485928.40	1322939.30	-	0.1	-
585	485931.10	1322939.70	485931.10	1322939.70	-	0.1	-
151	485937.72	1322952.26	485937.72	1322952.26	-	0.1	-

**2. Сведения о частях границ уточняемого земельного участка
с кадастровым номером 16:16:190101:720 :**

Обозначение части границ		Горизонтальное проложение (S), м	Описание прохождения части границ	Сведения о согласовании местоположения границ (согласовано/спорное)
от т.	до т.			
1	2	3	4	5
151	160	65.54	-	-
160	582	13.79	-	-
582	583	0.81	-	-
583	584	63.27	-	-
584	585	2.73	-	-
585	151	14.20	-	-

**3. Сведения о характеристиках уточняемого земельного участка
с кадастровым номером 16:16:190101:720 :**

№ п/п	Наименование характеристики	Значение характеристики
1	2	3
1.	Адрес земельного участка	-
1.1.	Сведения о местоположении земельного участка (при отсутствии адреса) в структурированном в соответствии с федеральной информационной адресной системой виде	Российская Федерация, Республика Татарстан (Татарстан), м. р-н Высокогорский
1.2.	Дополнительные сведения о местоположении земельного участка	-
2.	Площадь земельного участка ± величина погрешности определения (вычисления) площади ($P \pm \Delta P$), м ²	976 ± 11

3. Сведения о характеристиках уточняемого земельного участка с кадастровым номером 16:16:190101:720 :		
№ п/п	Наименование характеристики	Значение характеристики
1	2	3
3.	Формула, примененная для расчета предельной допустимой погрешности определения площади земельного участка, с подставленными значениями и итоговые (вычисленные) значения (ΔP), м2	$\Delta P = 3.5 * M_t * \sqrt{P} = 3.5 * 0,1 * \sqrt{976} = 11$
4.	Площадь земельного участка согласно сведениям Единого государственного реестра недвижимости (Ркад), м2	976
5.	Оценка расхождения Р и Ркад (Р - Ркад), м2	-
6.	Предельные минимальный и максимальный размеры земельного участка (Рмин и Рмакс), м2	- -
7.	Кадастровый номер или иной государственный учетный номер (инвентарный) объекта недвижимости, расположенного на земельном участке	-
8.	Вид (виды) разрешенного использования	Для ведения личного подсобного хозяйства
8.1.	Дополнительные сведения об использовании земельного участка	-
9.	Сведения о земельных участках (землях общего пользования, территории общего пользования), посредством которых обеспечивается доступ	Земли общего пользования
10.	Иные сведения	-
4. Пояснения к сведениям об уточняемом земельном участке с кадастровым номером 16:16:190101:720 :		
1.	-	

Сведения об уточняемых земельных участках, необходимые для исправления реестровых ошибок в сведениях о местоположении их границ

**1. Сведения о характерных точках границ уточняемого земельного участка
с кадастровым номером 16:16:190101:726 :**

Система координат МСК-16, Зона 1

Зона № 1

Обозначение характерных точек границ	Координаты, м				Метод определения координат	Формулы, примененные для расчета средней квадратической погрешности определения координат характерных точек границ (Mt), с подставленными в такие формулы значениями и итоговые (вычисленные) значения Mt, м	Описание закрепле ния точки
	содержатся в Едином государственном реестре недвижимости		определены в результате выполнения комплексных кадастровых работ				
	X	Y	X	Y			
1	2	3	4	5	6	7	8
						-	
586	485718.91	1322790.06	485718.91	1322790.06	-	0.1	-
587	485731.02	1322819.29	485731.02	1322819.29	-	0.1	-
588	485715.02	1322842.29	485715.02	1322842.29	-	0.1	-
589	485695.11	1322809.55	485695.11	1322809.55	-	0.1	-
586	485718.91	1322790.06	485718.91	1322790.06	-	0.1	-

**2. Сведения о частях границ уточняемого земельного участка
с кадастровым номером 16:16:190101:726 :**

Обозначение части границ		Горизонтальное проложение (S), м	Описание прохождения части границ	Сведения о согласовании местоположения границ (согласовано/спорное)
от т.	до т.			
1	2	3	4	5
586	587	31.64	-	-
587	588	28.02	-	-
588	589	38.32	-	-
589	586	30.76	-	-

**3. Сведения о характеристиках уточняемого земельного участка
с кадастровым номером 16:16:190101:726 :**

№ п/п	Наименование характеристики	Значение характеристики
1	2	3
1.	Адрес земельного участка	-
1.1.	Сведения о местоположении земельного участка (при отсутствии адреса) в структурированном в соответствии с федеральной информационной адресной системой виде	-
1.2.	Дополнительные сведения о местоположении земельного участка	-
2.	Площадь земельного участка ± величина погрешности определения (вычисления) площади ($P \pm \Delta P$), м2	957 ± 11
3.	Формула, примененная для расчета предельной допустимой погрешности определения площади земельного участка, с подставленными значениями и итоговые (вычисленные) значения (ΔP), м2	$\Delta P = 3.5 * Mt * \sqrt{P} = 3.5 * 0,1 * \sqrt{957} = 11$
4.	Площадь земельного участка согласно сведениям Единого государственного реестра недвижимости ($P_{\text{кад}}$), м2	957
5.	Оценка расхождения P и $P_{\text{кад}}$ ($P - P_{\text{кад}}$), м2	-

3. Сведения о характеристиках уточняемого земельного участка с кадастровым номером 16:16:190101:726 :		
№ п/п	Наименование характеристики	Значение характеристики
1	2	3
6.	Предельные минимальный и максимальный размеры земельного участка (Рмин и Рмакс), м2	- -
7.	Кадастровый номер или иной государственный учетный номер (инвентарный) объекта недвижимости, расположенного на земельном участке	-
8.	Вид (виды) разрешенного использования	для размещения церкви
8.1.	Дополнительные сведения об использовании земельного участка	-
9.	Сведения о земельных участках (землях общего пользования, территории общего пользования), посредством которых обеспечивается доступ	Земли общего пользования
10.	Иные сведения	-
4. Пояснения к сведениям об уточняемом земельном участке с кадастровым номером 16:16:190101:726 :		
1.	-	

Сведения об уточняемых земельных участках, необходимые для исправления реестровых ошибок в сведениях о местоположении их границ

**1. Сведения о характерных точках границ уточняемого земельного участка
с кадастровым номером 16:16:190101:727 :**

Система координат МСК-16, Зона 1

Зона № 1

Обозначение характерных точек границ	Координаты, м				Метод определения координат	Формулы, примененные для расчета средней квадратической погрешности определения координат характерных точек границ (Mt), с подставленными в такие формулы значениями и итоговые (вычисленные) значения Mt, м	Описание закрепле ния точки
	содержатся в Едином государственном реестре недвижимости		определены в результате выполнения комплексных кадастровых работ				
	X	Y	X	Y			
1	2	3	4	5	6	7	8
						-	
590	486059.57	1323161.76	486059.57	1323161.76	-	0.1	-
591	486062.83	1323167.36	486062.83	1323167.36	-	0.1	-
592	486006.33	1323203.22	486006.33	1323203.22	-	0.1	-
593	485995.35	1323187.64	485995.35	1323187.64	-	0.1	-
594	486051.46	1323152.47	486051.46	1323152.47	-	0.1	-
595	486056.58	1323162.66	486056.58	1323162.66	-	0.1	-
590	486059.57	1323161.76	486059.57	1323161.76	-	0.1	-

**2. Сведения о частях границ уточняемого земельного участка
с кадастровым номером 16:16:190101:727 :**

Обозначение части границ		Горизонтальное проложение (S), м	Описание прохождения части границ	Сведения о согласовании местоположения границ (согласовано/спорное)
от т.	до т.			
1	2	3	4	5
590	591	6.48	-	-
591	592	66.92	-	-
592	593	19.06	-	-
593	594	66.22	-	-
594	595	11.40	-	-
595	590	3.12	-	-

**3. Сведения о характеристиках уточняемого земельного участка
с кадастровым номером 16:16:190101:727 :**

№ п/п	Наименование характеристики	Значение характеристики
1	2	3
1.	Адрес земельного участка	-
1.1.	Сведения о местоположении земельного участка (при отсутствии адреса) в структурированном в соответствии с федеральной информационной адресной системой виде	Российская Федерация, Республика Татарстан (Татарстан), м. р-н Высокогорский
1.2.	Дополнительные сведения о местоположении земельного участка	-
2.	Площадь земельного участка ± величина погрешности определения (вычисления) площади ($P \pm \Delta P$), м ²	1245 ± 12

3. Сведения о характеристиках уточняемого земельного участка с кадастровым номером 16:16:190101:727 :		
№ п/п	Наименование характеристики	Значение характеристики
1	2	3
3.	Формула, примененная для расчета предельной допустимой погрешности определения площади земельного участка, с подставленными значениями и итоговые (вычисленные) значения (ΔP), м2	$\Delta P = 3.5 * M_t * \sqrt{P} = 3.5 * 0,1 * \sqrt{1245} = 12$
4.	Площадь земельного участка согласно сведениям Единого государственного реестра недвижимости (Ркад), м2	1262
5.	Оценка расхождения Р и Ркад (Р - Ркад), м2	17
6.	Предельные минимальный и максимальный размеры земельного участка (Рмин и Рмакс), м2	- -
7.	Кадастровый номер или иной государственный учетный номер (инвентарный) объекта недвижимости, расположенного на земельном участке	-
8.	Вид (виды) разрешенного использования	Для ведения личного подсобного хозяйства
8.1.	Дополнительные сведения об использовании земельного участка	-
9.	Сведения о земельных участках (землях общего пользования, территории общего пользования), посредством которых обеспечивается доступ	Земли общего пользования
10.	Иные сведения	-
4. Пояснения к сведениям об уточняемом земельном участке с кадастровым номером 16:16:190101:727 :		
1.	-	

Сведения об уточняемых земельных участках, необходимые для исправления реестровых ошибок в сведениях о местоположении их границ

**1. Сведения о характерных точках границ уточняемого земельного участка
с кадастровым номером 16:16:190101:891 :**

Система координат МСК-16, Зона 1

Зона № 1

Обозначение характерных точек границ	Координаты, м				Метод определения координат	Формулы, примененные для расчета средней квадратической погрешности определения координат характерных точек границ (Mt), с подставленными в такие формулы значениями и итоговые (вычисленные) значения Mt, м	Описание закрепле ния точки
	содержатся в Едином государственном реестре недвижимости		определены в результате выполнения комплексных кадастровых работ				
	X	Y	X	Y			
1	2	3	4	5	6	7	8
						-	
596	485971.12	1323108.44	485971.12	1323108.44	-	0.1	-
597	485984.62	1323132.90	485984.62	1323132.90	-	0.1	-
598	485966.28	1323143.49	485966.28	1323143.49	-	0.1	-
599	485952.39	1323118.34	485952.39	1323118.34	-	0.1	-
596	485971.12	1323108.44	485971.12	1323108.44	-	0.1	-

**2. Сведения о частях границ уточняемого земельного участка
с кадастровым номером 16:16:190101:891 :**

Обозначение части границ		Горизонтальное проложение (S), м	Описание прохождения части границ	Сведения о согласовании местоположения границ (согласовано/спорное)
от т.	до т.			
1	2	3	4	5
596	597	27.94	-	-
597	598	21.18	-	-
598	599	28.73	-	-
599	596	21.19	-	-

**3. Сведения о характеристиках уточняемого земельного участка
с кадастровым номером 16:16:190101:891 :**

№ п/п	Наименование характеристики	Значение характеристики
1	2	3
1.	Адрес земельного участка	-
1.1.	Сведения о местоположении земельного участка (при отсутствии адреса) в структурированном в соответствии с федеральной информационной адресной системой виде	-
1.2.	Дополнительные сведения о местоположении земельного участка	-
2.	Площадь земельного участка ± величина погрешности определения (вычисления) площади ($P \pm \Delta P$), м2	600 ± 9
3.	Формула, примененная для расчета предельной допустимой погрешности определения площади земельного участка, с подставленными значениями и итоговые (вычисленные) значения (ΔP), м2	$\Delta P = 3.5 * Mt * \sqrt{P} = 3.5 * 0,1 * \sqrt{600} = 9$
4.	Площадь земельного участка согласно сведениям Единого государственного реестра недвижимости ($P_{\text{кад}}$), м2	600
5.	Оценка расхождения P и $P_{\text{кад}}$ ($P - P_{\text{кад}}$), м2	-

3. Сведения о характеристиках уточняемого земельного участка с кадастровым номером 16:16:190101:891 :		
№ п/п	Наименование характеристики	Значение характеристики
1	2	3
6.	Предельные минимальный и максимальный размеры земельного участка (Рмин и Рмакс), м2	- -
7.	Кадастровый номер или иной государственный учетный номер (инвентарный) объекта недвижимости, расположенного на земельном участке	-
8.	Вид (виды) разрешенного использования	Для ведения личного подсобного хозяйства
8.1.	Дополнительные сведения об использовании земельного участка	-
9.	Сведения о земельных участках (землях общего пользования, территории общего пользования), посредством которых обеспечивается доступ	Земли общего пользования
10.	Иные сведения	-
4. Пояснения к сведениям об уточняемом земельном участке с кадастровым номером 16:16:190101:891 :		
1.	-	

Сведения об уточняемых земельных участках, необходимые для исправления реестровых ошибок в сведениях о местоположении их границ

**1. Сведения о характерных точках границ уточняемого земельного участка
с кадастровым номером 16:16:190101:89 :**

Система координат МСК-16, Зона 1

Зона № 1

Обозначение характерных точек границ	Координаты, м				Метод определения координат	Формулы, примененные для расчета средней квадратической погрешности определения координат характерных точек границ (Mt), с подставленными в такие формулы значениями и итоговые (вычисленные) значения Mt, м	Описание закрепле ния точки
	содержатся в Едином государственном реестре недвижимости		определены в результате выполнения комплексных кадастровых работ				
	X	Y	X	Y			
1	2	3	4	5	6	7	8
						-	
600	486415.40	1323137.90	486415.40	1323137.90	-	0.3	-
601	486401.40	1323110.10	486401.40	1323110.10	-	0.3	-
602	486405.30	1323107.90	486405.30	1323107.90	-	0.3	-
603	486405.80	1323108.60	486405.80	1323108.60	-	0.3	-
604	486422.30	1323099.40	486422.30	1323099.40	-	0.3	-
605	486438.90	1323128.40	486438.90	1323128.40	-	0.3	-
606	486453.90	1323155.10	486453.90	1323155.10	-	0.3	-
607	486436.20	1323165.20	486436.20	1323165.20	-	0.3	-
608	486430.10	1323166.90	486430.10	1323166.90	-	0.3	-
609	486414.90	1323139.70	486414.90	1323139.70	-	0.3	-
600	486415.40	1323137.90	486415.40	1323137.90	-	0.3	-

**2. Сведения о частях границ уточняемого земельного участка
с кадастровым номером 16:16:190101:89 :**

Обозначение части границ		Горизонтальное проложение (S), м	Описание прохождения части границ	Сведения о согласовании местоположения границ (согласовано/спорное)
от т.	до т.			
1	2	3	4	5
600	601	31.13	-	-
601	602	4.48	-	-
602	603	0.86	-	-
603	604	18.89	-	-
604	605	33.41	-	-
605	606	30.62	-	-
606	607	20.38	-	-
607	608	6.33	-	-
608	609	31.16	-	-
609	600	1.87	-	-

3. Сведения о характеристиках уточняемого земельного участка с кадастровым номером 16:16:190101:89 :		
№ п/п	Наименование характеристики	Значение характеристики
1	2	3
1.	Адрес земельного участка	-
1.1.	Сведения о местоположении земельного участка (при отсутствии адреса) в структурированном в соответствии с федеральной информационной адресной системой виде	Российская Федерация, Республика Татарстан (Татарстан), м.р-н Высокогорский
1.2.	Дополнительные сведения о местоположении земельного участка	-
2.	Площадь земельного участка \pm величина погрешности определения (вычисления) площади ($P \pm \Delta P$), м2	1632 ± 14
3.	Формула, примененная для расчета предельной допустимой погрешности определения площади земельного участка, с подставленными значениями и итоговые (вычисленные) значения (ΔP), м2	$\Delta P = 3.5 * M_t * \sqrt{P} = 3.5 * 0,1 * \sqrt{1632} = 14$
4.	Площадь земельного участка согласно сведениям Единого государственного реестра недвижимости ($P_{\text{кад}}$), м2	1636
5.	Оценка расхождения P и $P_{\text{кад}}$ ($P - P_{\text{кад}}$), м2	4
6.	Предельные минимальный и максимальный размеры земельного участка ($P_{\text{мин}}$ и $P_{\text{макс}}$), м2	- -
7.	Кадастровый номер или иной государственный учетный номер (инвентарный) объекта недвижимости, расположенного на земельном участке	-
8.	Вид (виды) разрешенного использования	Для ведения личного подсобного хозяйства
8.1.	Дополнительные сведения об использовании земельного участка	-
9.	Сведения о земельных участках (землях общего пользования, территории общего пользования), посредством которых обеспечивается доступ	Земли общего пользования
10.	Иные сведения	-
4. Пояснения к сведениям об уточняемом земельном участке с кадастровым номером 16:16:190101:89 :		
1.	-	

Сведения об уточняемых земельных участках, необходимые для исправления реестровых ошибок в сведениях о местоположении их границ

**1. Сведения о характерных точках границ уточняемого земельного участка
с кадастровым номером 16:16:190101:887 :**

Система координат МСК-16, Зона 1

Зона № 1

Обозначение характерных точек границ	Координаты, м				Метод определения координат	Формулы, примененные для расчета средней квадратической погрешности определения координат характерных точек границ (Mt), с подставленными в такие формулы значениями и итоговые (вычисленные) значения Mt, м	Описание закрепле ния точки
	содержатся в Едином государственном реестре недвижимости		определены в результате выполнения комплексных кадастровых работ				
	X	Y	X	Y			
1	2	3	4	5	6	7	8
						-	
610	486301.35	1323231.17	486301.35	1323231.17	-	0.1	Долговремен ный межевой знак
611	486304.51	1323237.06	486304.51	1323237.06	-	0.1	Временный межевой знак
612	486280.69	1323251.72	486280.69	1323251.72	-	0.1	Временный межевой знак
613	486277.04	1323244.75	486277.04	1323244.75	-	0.1	Долговремен ный межевой знак
614	486268.70	1323228.90	486268.70	1323228.90	-	0.1	Долговремен ный межевой знак
615	486292.86	1323215.40	486292.86	1323215.40	-	0.1	Долговремен ный межевой знак
610	486301.35	1323231.17	486301.35	1323231.17	-	0.1	Долговремен ный межевой знак

**2. Сведения о частях границ уточняемого земельного участка
с кадастровым номером 16:16:190101:887 :**

Обозначение части границ		Горизонтальное проложение (S), м	Описание прохождения части границ	Сведения о согласовании местоположения границ (согласовано/спорное)
от т.	до т.			
1	2	3	4	5
610	611	6.68	-	-
611	612	27.97	-	-
612	613	7.87	-	-
613	614	17.91	-	-
614	615	27.68	-	-
615	610	17.91	-	-

3. Сведения о характеристиках уточняемого земельного участка с кадастровым номером 16:16:190101:887 :		
№ п/п	Наименование характеристики	Значение характеристики
1	2	3
1.	Адрес земельного участка	-
1.1.	Сведения о местоположении земельного участка (при отсутствии адреса) в структурированном в соответствии с федеральной информационной адресной системой виде	Российская Федерация, Республика Татарстан (Татарстан), м.р-н Высокогорский
1.2.	Дополнительные сведения о местоположении земельного участка	-
2.	Площадь земельного участка \pm величина погрешности определения (вычисления) площади ($P \pm \Delta P$), м2	700 ± 9
3.	Формула, примененная для расчета предельной допустимой погрешности определения площади земельного участка, с подставленными значениями и итоговые (вычисленные) значения (ΔP), м2	$\Delta P = 3.5 * M_t * \sqrt{P} = 3.5 * 0,1 * \sqrt{700} = 9$
4.	Площадь земельного участка согласно сведениям Единого государственного реестра недвижимости ($P_{\text{кад}}$), м2	700
5.	Оценка расхождения P и $P_{\text{кад}}$ ($P - P_{\text{кад}}$), м2	-
6.	Предельные минимальный и максимальный размеры земельного участка ($P_{\text{мин}}$ и $P_{\text{макс}}$), м2	- -
7.	Кадастровый номер или иной государственный учетный номер (инвентарный) объекта недвижимости, расположенного на земельном участке	-
8.	Вид (виды) разрешенного использования	индивидуальное жилищное строительство
8.1.	Дополнительные сведения об использовании земельного участка	-
9.	Сведения о земельных участках (землях общего пользования, территории общего пользования), посредством которых обеспечивается доступ	Земли общего пользования
10.	Иные сведения	-
4. Пояснения к сведениям об уточняемом земельном участке с кадастровым номером 16:16:190101:887 :		
1.	-	

Сведения об уточняемых земельных участках, необходимые для исправления реестровых ошибок в сведениях о местоположении их границ

**1. Сведения о характерных точках границ уточняемого земельного участка
с кадастровым номером 16:16:190101:878 :**

Система координат МСК-16, Зона 1

Зона № 1

Обозначение характерных точек границ	Координаты, м				Метод определения координат	Формулы, примененные для расчета средней квадратической погрешности определения координат характерных точек границ (Mt), с подставленными в такие формулы значениями и итоговые (вычисленные) значения Mt, м	Описание закрепле ния точки
	содержатся в Едином государственном реестре недвижимости		определены в результате выполнения комплексных кадастровых работ				
	X	Y	X	Y			
1	2	3	4	5	6	7	8
						-	
616	486352.18	1323130.75	486352.18	1323130.75	-	0.1	-
617	486361.73	1323151.57	486361.73	1323151.57	-	0.1	-
618	486365.95	1323159.67	486365.95	1323159.67	-	0.1	-
619	486344.22	1323171.45	486344.22	1323171.45	-	0.1	-
620	486340.40	1323164.03	486340.40	1323164.03	-	0.1	-
621	486329.51	1323143.41	486329.51	1323143.41	-	0.1	-
616	486352.18	1323130.75	486352.18	1323130.75	-	0.1	-

**2. Сведения о частях границ уточняемого земельного участка
с кадастровым номером 16:16:190101:878 :**

Обозначение части границ		Горизонтальное проложение (S), м	Описание прохождения части границ	Сведения о согласовании местоположения границ (согласовано/спорное)
от т.	до т.			
1	2	3	4	5
616	617	22.91	-	-
617	618	9.13	-	-
618	619	24.72	-	-
619	620	8.35	-	-
620	621	23.32	-	-
621	616	25.97	-	-

**3. Сведения о характеристиках уточняемого земельного участка
с кадастровым номером 16:16:190101:878 :**

№ п/п	Наименование характеристики	Значение характеристики
1	2	3
1.	Адрес земельного участка	-
1.1.	Сведения о местоположении земельного участка (при отсутствии адреса) в структурированном в соответствии с федеральной информационной адресной системой виде	Российская Федерация, Республика Татарстан (Татарстан), м. р-н Высокогорский
1.2.	Дополнительные сведения о местоположении земельного участка	-
2.	Площадь земельного участка ± величина погрешности определения (вычисления) площади ($P \pm \Delta P$), м ²	800 ± 10

3. Сведения о характеристиках уточняемого земельного участка с кадастровым номером 16:16:190101:878 :		
№ п/п	Наименование характеристики	Значение характеристики
1	2	3
3.	Формула, примененная для расчета предельной допустимой погрешности определения площади земельного участка, с подставленными значениями и итоговые (вычисленные) значения (ΔP), м2	$\Delta P = 3.5 * M_t * \sqrt{P} = 3.5 * 0,1 * \sqrt{800} = 10$
4.	Площадь земельного участка согласно сведениям Единого государственного реестра недвижимости (Ркад), м2	800
5.	Оценка расхождения Р и Ркад (Р - Ркад), м2	-
6.	Предельные минимальный и максимальный размеры земельного участка (Рмин и Рмакс), м2	- -
7.	Кадастровый номер или иной государственный учетный номер (инвентарный) объекта недвижимости, расположенного на земельном участке	-
8.	Вид (виды) разрешенного использования	Для ведения личного подсобного хозяйства
8.1.	Дополнительные сведения об использовании земельного участка	-
9.	Сведения о земельных участках (землях общего пользования, территории общего пользования), посредством которых обеспечивается доступ	Земли общего пользования
10.	Иные сведения	-
4. Пояснения к сведениям об уточняемом земельном участке с кадастровым номером 16:16:190101:878 :		
1.	-	

Сведения об уточняемых земельных участках, необходимые для исправления реестровых ошибок в сведениях о местоположении их границ

**1. Сведения о характерных точках границ уточняемого земельного участка
с кадастровым номером 16:16:190101:870 :**

Система координат МСК-16, Зона 1

Зона № 1

Обозначение характерных точек границ	Координаты, м				Метод определения координат	Формулы, примененные для расчета средней квадратической погрешности определения координат характерных точек границ (Mt), с подставленными в такие формулы значениями и итоговые (вычисленные) значения Mt, м	Описание закрепле ния точки
	содержатся в Едином государственном реестре недвижимости		определены в результате выполнения комплексных кадастровых работ				
	X	Y	X	Y			
1	2	3	4	5	6	7	8
						-	
622	485644.42	1322758.41	485644.42	1322758.41	-	0.1	долговремен ный межевой знак
623	485634.64	1322760.41	485634.64	1322760.41	-	0.1	долговремен ный межевой знак
381	485619.60	1322728.00	485619.60	1322728.00	-	0.1	долговремен ный межевой знак
380	485609.60	1322705.20	485609.60	1322705.20	-	0.1	долговремен ный межевой знак
624	485617.22	1322703.96	485617.22	1322703.96	-	0.1	долговремен ный межевой знак
622	485644.42	1322758.41	485644.42	1322758.41	-	0.1	долговремен ный межевой знак

**2. Сведения о частях границ уточняемого земельного участка
с кадастровым номером 16:16:190101:870 :**

Обозначение части границ		Горизонтальное проложение (S), м	Описание прохождения части границ	Сведения о согласовании местоположения границ (согласовано/спорное)
от т.	до т.			
1	2	3	4	5
622	623	9.98	-	-
623	381	35.73	-	-
381	380	24.90	-	-
380	624	7.72	-	-
624	622	60.87	-	-

3. Сведения о характеристиках уточняемого земельного участка с кадастровым номером 16:16:190101:870 :		
№ п/п	Наименование характеристики	Значение характеристики
1	2	3
1.	Адрес земельного участка	-
1.1.	Сведения о местоположении земельного участка (при отсутствии адреса) в структурированном в соответствии с федеральной информационной адресной системой виде	-
1.2.	Дополнительные сведения о местоположении земельного участка	-
2.	Площадь земельного участка \pm величина погрешности определения (вычисления) площади ($P \pm \Delta P$), м2	529 ± 8
3.	Формула, примененная для расчета предельной допустимой погрешности определения площади земельного участка, с подставленными значениями и итоговые (вычисленные) значения (ΔP), м2	$\Delta P = 3.5 * M_t * \sqrt{P} = 3.5 * 0,1 * \sqrt{529} = 8$
4.	Площадь земельного участка согласно сведениям Единого государственного реестра недвижимости ($P_{\text{кад}}$), м2	524
5.	Оценка расхождения P и $P_{\text{кад}}$ ($P - P_{\text{кад}}$), м2	5
6.	Предельные минимальный и максимальный размеры земельного участка ($P_{\text{мин}}$ и $P_{\text{макс}}$), м2	- -
7.	Кадастровый номер или иной государственный учетный номер (инвентарный) объекта недвижимости, расположенного на земельном участке	-
8.	Вид (виды) разрешенного использования	для ведения личного подсобного хозяйства
8.1.	Дополнительные сведения об использовании земельного участка	-
9.	Сведения о земельных участках (землях общего пользования, территории общего пользования), посредством которых обеспечивается доступ	Земли общего пользования
10.	Иные сведения	-
4. Пояснения к сведениям об уточняемом земельном участке с кадастровым номером 16:16:190101:870 :		
1.	-	

Сведения об уточняемых земельных участках, необходимые для исправления реестровых ошибок в сведениях о местоположении их границ

**1. Сведения о характерных точках границ уточняемого земельного участка
с кадастровым номером 16:16:190101:87 :**

Система координат МСК-16, Зона 1

Зона № 1

Обозначение характерных точек границ	Координаты, м				Метод определения координат	Формулы, примененные для расчета средней квадратической погрешности определения координат характерных точек границ (Mt), с подставленными в такие формулы значениями и итоговые (вычисленные) значения Mt, м	Описание закрепле ния точки
	содержатся в Едином государственном реестре недвижимости		определены в результате выполнения комплексных кадастровых работ				
	X	Y	X	Y			
1	2	3	4	5	6	7	8
						-	
625	486467.40	1323077.70	486467.40	1323077.70	-	0.3	-
626	486499.00	1323122.80	486499.00	1323122.80	-	0.3	-
627	486499.50	1323124.70	486499.50	1323124.70	-	0.3	-
628	486499.70	1323126.80	486499.70	1323126.80	-	0.3	-
629	486499.30	1323128.80	486499.30	1323128.80	-	0.3	-
630	486498.00	1323130.50	486498.00	1323130.50	-	0.3	-
631	486476.90	1323142.60	486476.90	1323142.60	-	0.3	-
632	486443.80	1323087.40	486443.80	1323087.40	-	0.3	-
633	486464.40	1323076.00	486464.40	1323076.00	-	0.3	-
625	486467.40	1323077.70	486467.40	1323077.70	-	0.3	-

**2. Сведения о частях границ уточняемого земельного участка
с кадастровым номером 16:16:190101:87 :**

Обозначение части границ		Горизонтальное проложение (S), м	Описание прохождения части границ	Сведения о согласовании местоположения границ (согласовано/спорное)
от т.	до т.			
1	2	3	4	5
625	626	55.07	-	-
626	627	1.96	-	-
627	628	2.11	-	-
628	629	2.04	-	-
629	630	2.14	-	-
630	631	24.32	-	-
631	632	64.36	-	-
632	633	23.54	-	-
633	625	3.45	-	-

**3. Сведения о характеристиках уточняемого земельного участка
с кадастровым номером 16:16:190101:87 :**

№ п/п	Наименование характеристики	Значение характеристики
1	2	3
1.	Адрес земельного участка	-

3. Сведения о характеристиках уточняемого земельного участка с кадастровым номером 16:16:190101:87 :		
№ п/п	Наименование характеристики	Значение характеристики
1	2	3
1.1.	Сведения о местоположении земельного участка (при отсутствии адреса) в структурированном в соответствии с федеральной информационной адресной системой виде	Российская Федерация, Республика Татарстан (Татарстан), м.р-н Высокогорский
1.2.	Дополнительные сведения о местоположении земельного участка	-
2.	Площадь земельного участка \pm величина погрешности определения (вычисления) площади ($P \pm \Delta P$), м2	1739 ± 15
3.	Формула, примененная для расчета предельной допустимой погрешности определения площади земельного участка, с подставленными значениями и итоговые (вычисленные) значения (ΔP), м2	$\Delta P = 3.5 * M_t * \sqrt{P} = 3.5 * 0,1 * \sqrt{1739} = 15$
4.	Площадь земельного участка согласно сведениям Единого государственного реестра недвижимости ($P_{\text{кад}}$), м2	1733
5.	Оценка расхождения P и $P_{\text{кад}}$ ($P - P_{\text{кад}}$), м2	6
6.	Предельные минимальный и максимальный размеры земельного участка ($P_{\text{мин}}$ и $P_{\text{макс}}$), м2	- -
7.	Кадастровый номер или иной государственный учетный номер (инвентарный) объекта недвижимости, расположенного на земельном участке	-
8.	Вид (виды) разрешенного использования	Для ведения личного подсобного хозяйства
8.1.	Дополнительные сведения об использовании земельного участка	-
9.	Сведения о земельных участках (землях общего пользования, территории общего пользования), посредством которых обеспечивается доступ	Земли общего пользования
10.	Иные сведения	-
4. Пояснения к сведениям об уточняемом земельном участке с кадастровым номером 16:16:190101:87 :		
1.	-	

Сведения об уточняемых земельных участках, необходимые для исправления реестровых ошибок в сведениях о местоположении их границ

**1. Сведения о характерных точках границ уточняемого земельного участка
с кадастровым номером 16:16:190101:869 :**

Система координат МСК-16, Зона 1

Зона № 1

Обозначение характерных точек границ	Координаты, м				Метод определения координат	Формулы, примененные для расчета средней квадратической погрешности определения координат характерных точек границ (Mt), с подставленными в такие формулы значениями и итоговые (вычисленные) значения Mt, м	Описание закрепле ния точки
	содержатся в Едином государственном реестре недвижимости		определены в результате выполнения комплексных кадастровых работ				
	X	Y	X	Y			
1	2	3	4	5	6	7	8
						-	
634	485624.30	1322702.80	485624.30	1322702.80	-	0.1	Долговремен ный межевой знак
635	485627.52	1322709.01	485627.52	1322709.01	-	0.1	Долговремен ный межевой знак
636	485628.59	1322708.57	485628.59	1322708.57	-	0.1	Долговремен ный межевой знак
637	485641.81	1322732.83	485641.81	1322732.83	-	0.1	Долговремен ный межевой знак
638	485654.05	1322756.45	485654.05	1322756.45	-	0.1	Долговремен ный межевой знак
622	485644.42	1322758.41	485644.42	1322758.41	-	0.1	Долговремен ный межевой знак
624	485617.22	1322703.96	485617.22	1322703.96	-	0.1	Долговремен ный межевой знак
634	485624.30	1322702.80	485624.30	1322702.80	-	0.1	Долговремен ный межевой знак

**2. Сведения о частях границ уточняемого земельного участка
с кадастровым номером 16:16:190101:869 :**

Обозначение части границ		Горизонтальное проложение (S), м	Описание прохождения части границ	Сведения о согласовании местоположения границ (согласовано/спорное)
от т.	до т.			
1	2	3	4	5
634	635	7.00	-	-
635	636	1.16	-	-
636	637	27.63	-	-

2. Сведения о частях границ уточняемого земельного участка с кадастровым номером 16:16:190101:869 :				
Обозначение части границ		Горизонтальное проложение (S), м	Описание прохождения части границ	Сведения о согласовании местоположения границ (согласовано/спорное)
от т.	до т.			
1	2	3	4	5
637	638	26.60	-	-
638	622	9.83	-	-
622	624	60.87	-	-
624	634	7.17	-	-
3. Сведения о характеристиках уточняемого земельного участка с кадастровым номером 16:16:190101:869 :				
№ п/п	Наименование характеристики		Значение характеристики	
1	2		3	
1.	Адрес земельного участка		-	
1.1.	Сведения о местоположении земельного участка (при отсутствии адреса) в структурированном в соответствии с федеральной информационной адресной системой виде		-	
1.2.	Дополнительные сведения о местоположении земельного участка		-	
2.	Площадь земельного участка ± величина погрешности определения (вычисления) площади ($P \pm \Delta P$), м ²		529 ± 8	
3.	Формула, примененная для расчета предельной допустимой погрешности определения площади земельного участка, с подставленными значениями и итоговые (вычисленные) значения (ΔP), м ²		$\Delta P = 3.5 * M_t * \sqrt{P} = 3.5 * 0,1 * \sqrt{529} = 8$	
4.	Площадь земельного участка согласно сведениям Единого государственного реестра недвижимости (Ркад), м ²		524	
5.	Оценка расхождения Р и Ркад ($P - P_{кад}$), м ²		5	
6.	Предельные минимальный и максимальный размеры земельного участка ($P_{мин}$ и $P_{макс}$), м ²		- -	
7.	Кадастровый номер или иной государственный учетный номер (инвентарный) объекта недвижимости, расположенного на земельном участке		-	
8.	Вид (виды) разрешенного использования		для ведения личного подсобного хозяйства	
8.1.	Дополнительные сведения об использовании земельного участка		-	
9.	Сведения о земельных участках (землях общего пользования, территории общего пользования), посредством которых обеспечивается доступ		Земли общего пользования	
10.	Иные сведения		-	
4. Пояснения к сведениям об уточняемом земельном участке с кадастровым номером 16:16:190101:869 :				
1.	-			

Сведения об уточняемых земельных участках, необходимые для исправления реестровых ошибок в сведениях о местоположении их границ

**1. Сведения о характерных точках границ уточняемого земельного участка
с кадастровым номером 16:16:190101:868 :**

Система координат МСК-16, Зона 1

Зона № 1

Обозначение характерных точек границ	Координаты, м				Метод определения координат	Формулы, примененные для расчета средней квадратической погрешности определения координат характерных точек границ (Mt), с подставленными в такие формулы значениями и итоговые (вычисленные) значения Mt, м	Описание закрепле ния точки
	содержатся в Едином государственном реестре недвижимости		определены в результате выполнения комплексных кадастровых работ				
	X	Y	X	Y			
1	2	3	4	5	6	7	8
						-	
599	485952.39	1323118.34	485952.39	1323118.34	-	0.1	-
598	485966.28	1323143.49	485966.28	1323143.49	-	0.1	-
639	485945.71	1323156.75	485945.71	1323156.75	-	0.1	-
640	485930.86	1323129.52	485930.86	1323129.52	-	0.1	-
641	485932.10	1323128.85	485932.10	1323128.85	-	0.1	-
642	485952.33	1323118.25	485952.33	1323118.25	-	0.1	-
599	485952.39	1323118.34	485952.39	1323118.34	-	0.1	-

**2. Сведения о частях границ уточняемого земельного участка
с кадастровым номером 16:16:190101:868 :**

Обозначение части границ		Горизонтальное проложение (S), м	Описание прохождения части границ	Сведения о согласовании местоположения границ (согласовано/спорное)
от т.	до т.			
1	2	3	4	5
599	598	28.73	-	-
598	639	24.47	-	-
639	640	31.02	-	-
640	641	1.41	-	-
641	642	22.84	-	-
642	599	0.11	-	-

**3. Сведения о характеристиках уточняемого земельного участка
с кадастровым номером 16:16:190101:868 :**

№ п/п	Наименование характеристики	Значение характеристики
1	2	3
1.	Адрес земельного участка	-
1.1.	Сведения о местоположении земельного участка (при отсутствии адреса) в структурированном в соответствии с федеральной информационной адресной системой виде	Российская Федерация, Республика Татарстан (Татарстан), м. р-н Высокогорский
1.2.	Дополнительные сведения о местоположении земельного участка	-
2.	Площадь земельного участка ± величина погрешности определения (вычисления) площади ($P \pm \Delta P$), м ²	728 ± 9

3. Сведения о характеристиках уточняемого земельного участка с кадастровым номером 16:16:190101:868 :		
№ п/п	Наименование характеристики	Значение характеристики
1	2	3
3.	Формула, примененная для расчета предельной допустимой погрешности определения площади земельного участка, с подставленными значениями и итоговые (вычисленные) значения (ΔP), м2	$\Delta P = 3.5 * M_t * \sqrt{P} = 3.5 * 0,1 * \sqrt{728} = 9$
4.	Площадь земельного участка согласно сведениям Единого государственного реестра недвижимости (Ркад), м2	728
5.	Оценка расхождения Р и Ркад (Р - Ркад), м2	-
6.	Предельные минимальный и максимальный размеры земельного участка (Рмин и Рмакс), м2	- -
7.	Кадастровый номер или иной государственный учетный номер (инвентарный) объекта недвижимости, расположенного на земельном участке	-
8.	Вид (виды) разрешенного использования	Для ведения личного подсобного хозяйства
8.1.	Дополнительные сведения об использовании земельного участка	-
9.	Сведения о земельных участках (землях общего пользования, территории общего пользования), посредством которых обеспечивается доступ	Земли общего пользования
10.	Иные сведения	-
4. Пояснения к сведениям об уточняемом земельном участке с кадастровым номером 16:16:190101:868 :		
1.	-	

Сведения об уточняемых земельных участках, необходимые для исправления реестровых ошибок в сведениях о местоположении их границ

**1. Сведения о характерных точках границ уточняемого земельного участка
с кадастровым номером 16:16:190101:867 :**

Система координат МСК-16, Зона 1

Зона № 1

Обозначение характерных точек границ	Координаты, м				Метод определения координат	Формулы, примененные для расчета средней квадратической погрешности определения координат характерных точек границ (Mt), с подставленными в такие формулы значениями и итоговые (вычисленные) значения Mt, м	Описание закрепле ния точки
	содержатся в Едином государственном реестре недвижимости		определены в результате выполнения комплексных кадастровых работ				
	X	Y	X	Y			
1	2	3	4	5	6	7	8
						-	
640	485930.86	1323129.52	485930.86	1323129.52	-	0.1	-
639	485945.71	1323156.75	485945.71	1323156.75	-	0.1	-
643	485935.42	1323163.39	485935.42	1323163.39	-	0.1	-
644	485935.91	1323166.12	485935.91	1323166.12	-	0.1	-
645	485914.63	1323178.35	485914.63	1323178.35	-	0.1	-
646	485912.56	1323178.58	485912.56	1323178.58	-	0.1	-
647	485895.01	1323147.84	485895.01	1323147.84	-	0.1	-
648	485898.25	1323146.19	485898.25	1323146.19	-	0.1	-
649	485912.44	1323139.32	485912.44	1323139.32	-	0.1	-
640	485930.86	1323129.52	485930.86	1323129.52	-	0.1	-

**2. Сведения о частях границ уточняемого земельного участка
с кадастровым номером 16:16:190101:867 :**

Обозначение части границ		Горизонтальное проложение (S), м	Описание прохождения части границ	Сведения о согласовании местоположения границ (согласовано/спорное)
от т.	до т.			
1	2	3	4	5
640	639	31.02	-	-
639	643	12.25	-	-
643	644	2.77	-	-
644	645	24.54	-	-
645	646	2.08	-	-
646	647	35.40	-	-
647	648	3.64	-	-
648	649	15.77	-	-
649	640	20.86	-	-

**3. Сведения о характеристиках уточняемого земельного участка
с кадастровым номером 16:16:190101:867 :**

№ п/п	Наименование характеристики	Значение характеристики
1	2	3
1.	Адрес земельного участка	-

3. Сведения о характеристиках уточняемого земельного участка с кадастровым номером 16:16:190101:867 :		
№ п/п	Наименование характеристики	Значение характеристики
1	2	3
1.1.	Сведения о местоположении земельного участка (при отсутствии адреса) в структурированном в соответствии с федеральной информационной адресной системой виде	-
1.2.	Дополнительные сведения о местоположении земельного участка	-
2.	Площадь земельного участка \pm величина погрешности определения (вычисления) площади ($P \pm \Delta P$), м2	1362 ± 13
3.	Формула, примененная для расчета предельной допустимой погрешности определения площади земельного участка, с подставленными значениями и итоговые (вычисленные) значения (ΔP), м2	$\Delta P = 3.5 * M_t * \sqrt{P} = 3.5 * 0,1 * \sqrt{1362} = 13$
4.	Площадь земельного участка согласно сведениям Единого государственного реестра недвижимости ($P_{\text{кад}}$), м2	1362
5.	Оценка расхождения P и $P_{\text{кад}}$ ($P - P_{\text{кад}}$), м2	-
6.	Предельные минимальный и максимальный размеры земельного участка ($P_{\text{мин}}$ и $P_{\text{макс}}$), м2	- -
7.	Кадастровый номер или иной государственный учетный номер (инвентарный) объекта недвижимости, расположенного на земельном участке	-
8.	Вид (виды) разрешенного использования	Для ведения личного подсобного хозяйства
8.1.	Дополнительные сведения об использовании земельного участка	-
9.	Сведения о земельных участках (землях общего пользования, территории общего пользования), посредством которых обеспечивается доступ	Земли общего пользования
10.	Иные сведения	-
4. Пояснения к сведениям об уточняемом земельном участке с кадастровым номером 16:16:190101:867 :		
1.	-	

Сведения об уточняемых земельных участках, необходимые для исправления реестровых ошибок в сведениях о местоположении их границ

**1. Сведения о характерных точках границ уточняемого земельного участка
с кадастровым номером 16:16:190101:861 :**

Система координат МСК-16, Зона 1

Зона № 1

Обозначение характерных точек границ	Координаты, м				Метод определения координат	Формулы, примененные для расчета средней квадратической погрешности определения координат характерных точек границ (Mt), с подставленными в такие формулы значениями и итоговые (вычисленные) значения Mt, м	Описание закрепле ния точки
	содержатся в Едином государственном реестре недвижимости		определены в результате выполнения комплексных кадастровых работ				
	X	Y	X	Y			
1	2	3	4	5	6	7	8
						-	
650	485678.13	1322882.50	485678.13	1322882.50	-	0.1	-
651	485681.94	1322888.38	485681.94	1322888.38	-	0.1	-
652	485669.35	1322896.53	485669.35	1322896.53	-	0.1	-
653	485665.54	1322890.66	485665.54	1322890.66	-	0.1	-
650	485678.13	1322882.50	485678.13	1322882.50	-	0.1	-

**2. Сведения о частях границ уточняемого земельного участка
с кадастровым номером 16:16:190101:861 :**

Обозначение части границ		Горизонтальное проложение (S), м	Описание прохождения части границ	Сведения о согласовании местоположения границ (согласовано/спорное)
от т.	до т.			
1	2	3	4	5
650	651	7.01	-	-
651	652	15.00	-	-
652	653	7.00	-	-
653	650	15.00	-	-

**3. Сведения о характеристиках уточняемого земельного участка
с кадастровым номером 16:16:190101:861 :**

№ п/п	Наименование характеристики	Значение характеристики
1	2	3
1.	Адрес земельного участка	-
1.1.	Сведения о местоположении земельного участка (при отсутствии адреса) в структурированном в соответствии с федеральной информационной адресной системой виде	-
1.2.	Дополнительные сведения о местоположении земельного участка	-
2.	Площадь земельного участка ± величина погрешности определения (вычисления) площади ($P \pm \Delta P$), м2	105 ± 4
3.	Формула, примененная для расчета предельной допустимой погрешности определения площади земельного участка, с подставленными значениями и итоговые (вычисленные) значения (ΔP), м2	$\Delta P = 3.5 * Mt * \sqrt{P} = 3.5 * 0.1 * \sqrt{105} = 4$
4.	Площадь земельного участка согласно сведениям Единого государственного реестра недвижимости ($P_{\text{кад}}$), м2	105
5.	Оценка расхождения P и $P_{\text{кад}}$ ($P - P_{\text{кад}}$), м2	-

3. Сведения о характеристиках уточняемого земельного участка с кадастровым номером 16:16:190101:861 :		
№ п/п	Наименование характеристики	Значение характеристики
1	2	3
6.	Предельные минимальный и максимальный размеры земельного участка (Рмин и Рмакс), м2	- -
7.	Кадастровый номер или иной государственный учетный номер (инвентарный) объекта недвижимости, расположенного на земельном участке	-
8.	Вид (виды) разрешенного использования	для размещения объекта связи
8.1.	Дополнительные сведения об использовании земельного участка	-
9.	Сведения о земельных участках (землях общего пользования, территории общего пользования), посредством которых обеспечивается доступ	Земли общего пользования
10.	Иные сведения	-
4. Пояснения к сведениям об уточняемом земельном участке с кадастровым номером 16:16:190101:861 :		
1.	-	

Сведения об уточняемых земельных участках, необходимые для исправления реестровых ошибок в сведениях о местоположении их границ

**1. Сведения о характерных точках границ уточняемого земельного участка
с кадастровым номером 16:16:190101:86 :**

Система координат МСК-16, Зона 1

Зона № 1

Обозначение характерных точек границ	Координаты, м				Метод определения координат	Формулы, примененные для расчета средней квадратической погрешности определения координат характерных точек границ (Mt), с подставленными в такие формулы значениями и итоговые (вычисленные) значения Mt, м	Описание закрепле ния точки
	содержатся в Едином государственном реестре недвижимости		определены в результате выполнения комплексных кадастровых работ				
	X	Y	X	Y			
1	2	3	4	5	6	7	8
						-	
654	486427.20	1322864.70	486427.20	1322864.70	-	0.3	-
655	486434.80	1322890.80	486434.80	1322890.80	-	0.3	-
656	486435.30	1322897.00	486435.30	1322897.00	-	0.3	-
657	486432.30	1322898.20	486432.30	1322898.20	-	0.3	-
658	486425.40	1322900.20	486425.40	1322900.20	-	0.3	-
659	486426.70	1322903.30	486426.70	1322903.30	-	0.3	-
660	486408.80	1322912.60	486408.80	1322912.60	-	0.3	-
661	486403.40	1322914.80	486403.40	1322914.80	-	0.3	-
662	486394.30	1322895.10	486394.30	1322895.10	-	0.3	-
663	486394.50	1322891.70	486394.50	1322891.70	-	0.3	-
664	486399.90	1322888.20	486399.90	1322888.20	-	0.3	-
665	486385.20	1322864.30	486385.20	1322864.30	-	0.3	-
666	486406.10	1322856.20	486406.10	1322856.20	-	0.3	-
667	486413.40	1322854.30	486413.40	1322854.30	-	0.3	-
668	486416.60	1322852.70	486416.60	1322852.70	-	0.3	-
654	486427.20	1322864.70	486427.20	1322864.70	-	0.3	-

**2. Сведения о частях границ уточняемого земельного участка
с кадастровым номером 16:16:190101:86 :**

Обозначение части границ		Горизонтальное проложение (S), м	Описание прохождения части границ	Сведения о согласовании местоположения границ (согласовано/спорное)
от т.	до т.			
1	2	3	4	5
654	655	27.18	-	-
655	656	6.22	-	-
656	657	3.23	-	-
657	658	7.18	-	-
658	659	3.36	-	-
659	660	20.17	-	-
660	661	5.83	-	-
661	662	21.70	-	-

2. Сведения о частях границ уточняемого земельного участка с кадастровым номером 16:16:190101:86 :				
Обозначение части границ		Горизонтальное проложение (S), м	Описание прохождения части границ	Сведения о согласовании местоположения границ (согласовано/спорное)
от т.	до т.			
1	2	3	4	5
662	663	3.41	-	-
663	664	6.44	-	-
664	665	28.06	-	-
665	666	22.41	-	-
666	667	7.54	-	-
667	668	3.58	-	-
668	654	16.01	-	-
3. Сведения о характеристиках уточняемого земельного участка с кадастровым номером 16:16:190101:86 :				
№ п/п	Наименование характеристики		Значение характеристики	
1	2		3	
1.	Адрес земельного участка		-	
1.1.	Сведения о местоположении земельного участка (при отсутствии адреса) в структурированном в соответствии с федеральной информационной адресной системой виде		Российская Федерация, Республика Татарстан (Татарстан), м. р-н Высокогорский	
1.2.	Дополнительные сведения о местоположении земельного участка		-	
2.	Площадь земельного участка ± величина погрешности определения (вычисления) площади ($P \pm \Delta P$), м ²		1869 ± 15	
3.	Формула, примененная для расчета предельной допустимой погрешности определения площади земельного участка, с подставленными значениями и итоговые (вычисленные) значения (ΔP), м ²		$\Delta P = 3.5 * M_t * \sqrt{P} = 3.5 * 0,1 * \sqrt{1869} = 15$	
4.	Площадь земельного участка согласно сведениям Единого государственного реестра недвижимости (Р _{кад}), м ²		1866	
5.	Оценка расхождения Р и Р _{кад} (Р - Р _{кад}), м ²		3	
6.	Предельные минимальный и максимальный размеры земельного участка (Р _{мин} и Р _{макс}), м ²		- -	
7.	Кадастровый номер или иной государственный учетный номер (инвентарный) объекта недвижимости, расположенного на земельном участке		-	
8.	Вид (виды) разрешенного использования		Для ведения личного подсобного хозяйства	
8.1.	Дополнительные сведения об использовании земельного участка		-	
9.	Сведения о земельных участках (землях общего пользования, территории общего пользования), посредством которых обеспечивается доступ		Земли общего пользования	
10.	Иные сведения		-	
4. Пояснения к сведениям об уточняемом земельном участке с кадастровым номером 16:16:190101:86 :				
1.	-			

Сведения об уточняемых земельных участках, необходимые для исправления реестровых ошибок в сведениях о местоположении их границ

1. Сведения о характерных точках границ уточняемого земельного участка с кадастровым номером 16:16:190101:857 :

Система координат МСК-16, Зона 1

Зона № 1

Обозначение характерных точек границ	Координаты, м				Метод определения координат	Формулы, примененные для расчета средней квадратической погрешности определения координат характерных точек границ (Mt), с подставленными в такие формулы значениями и итоговые (вычисленные) значения Mt, м	Описание закрепле ния точки
	содержатся в Едином государственном реестре недвижимости		определены в результате выполнения комплексных кадастровых работ				
	X	Y	X	Y			
1	2	3	4	5	6	7	8
						-	
669	486592.97	1323111.03	486592.97	1323111.03	-	0.1	-
145	486598.05	1323119.26	486598.05	1323119.26	-	0.1	-
144	486605.86	1323131.93	486605.86	1323131.93	-	0.1	-
670	486571.61	1323150.77	486571.61	1323150.77	-	0.1	-
671	486563.51	1323137.62	486563.51	1323137.62	-	0.1	-
672	486563.29	1323137.27	486563.29	1323137.27	-	0.1	-
673	486557.14	1323127.29	486557.14	1323127.29	-	0.1	-
674	486567.90	1323123.70	486567.90	1323123.70	-	0.1	-
669	486592.97	1323111.03	486592.97	1323111.03	-	0.1	-

2. Сведения о частях границ уточняемого земельного участка с кадастровым номером 16:16:190101:857 :

Обозначение части границ		Горизонтальное проложение (S), м	Описание прохождения части границ	Сведения о согласовании местоположения границ (согласовано/спорное)
от т.	до т.			
1	2	3	4	5
669	145	9.67	-	-
145	144	14.88	-	-
144	670	39.09	-	-
670	671	15.44	-	-
671	672	0.41	-	-
672	673	11.72	-	-
673	674	11.34	-	-
674	669	28.09	-	-

3. Сведения о характеристиках уточняемого земельного участка с кадастровым номером 16:16:190101:857 :

№ п/п	Наименование характеристики	Значение характеристики
1	2	3
1.	Адрес земельного участка	-
1.1.	Сведения о местоположении земельного участка (при отсутствии адреса) в структурированном в соответствии с федеральной информационной адресной системой виде	Российская Федерация, Республика Татарстан (Татарстан), м. р-н Высокогорский

3. Сведения о характеристиках уточняемого земельного участка с кадастровым номером 16:16:190101:857 :		
№ п/п	Наименование характеристики	Значение характеристики
1	2	3
1.2.	Дополнительные сведения о местоположении земельного участка	-
2.	Площадь земельного участка \pm величина погрешности определения (вычисления) площади ($P \pm \Delta P$), м ²	994 \pm 11
3.	Формула, примененная для расчета предельной допустимой погрешности определения площади земельного участка, с подставленными значениями и итоговые (вычисленные) значения (ΔP), м ²	$\Delta P = 3.5 * M_t * \sqrt{P} = 3.5 * 0,1 * \sqrt{994} = 11$
4.	Площадь земельного участка согласно сведениям Единого государственного реестра недвижимости ($P_{\text{кад}}$), м ²	994
5.	Оценка расхождения P и $P_{\text{кад}}$ ($P - P_{\text{кад}}$), м ²	-
6.	Предельные минимальный и максимальный размеры земельного участка ($P_{\text{мин}}$ и $P_{\text{макс}}$), м ²	- -
7.	Кадастровый номер или иной государственный учетный номер (инвентарный) объекта недвижимости, расположенного на земельном участке	-
8.	Вид (виды) разрешенного использования	Для ведения личного подсобного хозяйства
8.1.	Дополнительные сведения об использовании земельного участка	-
9.	Сведения о земельных участках (землях общего пользования, территории общего пользования), посредством которых обеспечивается доступ	Земли общего пользования
10.	Иные сведения	-
4. Пояснения к сведениям об уточняемом земельном участке с кадастровым номером 16:16:190101:857 :		
1.	-	

Сведения об уточняемых земельных участках, необходимые для исправления реестровых ошибок в сведениях о местоположении их границ

**1. Сведения о характерных точках границ уточняемого земельного участка
с кадастровым номером 16:16:190101:855 :**

Система координат МСК-16, Зона 1

Зона № 1

Обозначение характерных точек границ	Координаты, м				Метод определения координат	Формулы, примененные для расчета средней квадратической погрешности определения координат характерных точек границ (Mt), с подставленными в такие формулы значениями и итоговые (вычисленные) значения Mt, м	Описание закрепле ния точки
	содержатся в Едином государственном реестре недвижимости		определены в результате выполнения комплексных кадастровых работ				
	X	Y	X	Y			
1	2	3	4	5	6	7	8
						-	
526	486211.74	1322807.85	486211.74	1322807.85	-	0.1	-
675	486226.33	1322828.06	486226.33	1322828.06	-	0.1	-
676	486201.86	1322846.02	486201.86	1322846.02	-	0.1	Закрепление отсутствует
677	486187.21	1322826.07	486187.21	1322826.07	-	0.1	-
528	486198.08	1322818.01	486198.08	1322818.01	-	0.1	-
527	486203.32	1322814.49	486203.32	1322814.49	-	0.1	-
526	486211.74	1322807.85	486211.74	1322807.85	-	0.1	-

**2. Сведения о частях границ уточняемого земельного участка
с кадастровым номером 16:16:190101:855 :**

Обозначение части границ		Горизонтальное проложение (S), м	Описание прохождения части границ	Сведения о согласовании местоположения границ (согласовано/спорное)
от т.	до т.			
1	2	3	4	5
526	675	24.93	-	-
675	676	30.35	-	-
676	677	24.75	-	-
677	528	13.53	-	-
528	527	6.31	-	-
527	526	10.72	-	-

**3. Сведения о характеристиках уточняемого земельного участка
с кадастровым номером 16:16:190101:855 :**

№ п/п	Наименование характеристики	Значение характеристики
1	2	3
1.	Адрес земельного участка	-
1.1.	Сведения о местоположении земельного участка (при отсутствии адреса) в структурированном в соответствии с федеральной информационной адресной системой виде	Российская Федерация, Республика Татарстан (Татарстан), м.р-н Высокогорский
1.2.	Дополнительные сведения о местоположении земельного участка	-
2.	Площадь земельного участка ± величина погрешности определения (вычисления) площади ($P \pm \Delta P$), м ²	754 ± 10

3. Сведения о характеристиках уточняемого земельного участка с кадастровым номером 16:16:190101:855 :		
№ п/п	Наименование характеристики	Значение характеристики
1	2	3
3.	Формула, примененная для расчета предельной допустимой погрешности определения площади земельного участка, с подставленными значениями и итоговые (вычисленные) значения (ΔP), м2	$\Delta P = 3.5 * M_t * \sqrt{P} = 3.5 * 0,1 * \sqrt{754} = 10$
4.	Площадь земельного участка согласно сведениям Единого государственного реестра недвижимости (Ркад), м2	754
5.	Оценка расхождения Р и Ркад (Р - Ркад), м2	-
6.	Предельные минимальный и максимальный размеры земельного участка (Рмин и Рмакс), м2	- -
7.	Кадастровый номер или иной государственный учетный номер (инвентарный) объекта недвижимости, расположенного на земельном участке	-
8.	Вид (виды) разрешенного использования	ведение личного подсобного хозяйства
8.1.	Дополнительные сведения об использовании земельного участка	-
9.	Сведения о земельных участках (землях общего пользования, территории общего пользования), посредством которых обеспечивается доступ	Земли общего пользования
10.	Иные сведения	-
4. Пояснения к сведениям об уточняемом земельном участке с кадастровым номером 16:16:190101:855 :		
1.	-	

Сведения об уточняемых земельных участках, необходимые для исправления реестровых ошибок в сведениях о местоположении их границ

**1. Сведения о характерных точках границ уточняемого земельного участка
с кадастровым номером 16:16:190101:854 :**

Система координат МСК-16, Зона 1

Зона № 1

Обозначение характерных точек границ	Координаты, м				Метод определения координат	Формулы, примененные для расчета средней квадратической погрешности определения координат характерных точек границ (Mt), с подставленными в такие формулы значениями и итоговые (вычисленные) значения Mt, м	Описание закрепле ния точки
	содержатся в Едином государственном реестре недвижимости		определены в результате выполнения комплексных кадастровых работ				
	X	Y	X	Y			
1	2	3	4	5	6	7	8
						-	
678	486186.67	1322826.47	486186.67	1322826.47	-	0.1	Закрепление отсутствует
677	486187.21	1322826.07	486187.21	1322826.07	-	0.1	Закрепление отсутствует
676	486201.86	1322846.02	486201.86	1322846.02	-	0.1	Закрепление отсутствует
679	486202.60	1322847.03	486202.60	1322847.03	-	0.1	Закрепление отсутствует
680	486177.94	1322864.63	486177.94	1322864.63	-	0.1	Закрепление отсутствует
681	486162.21	1322842.38	486162.21	1322842.38	-	0.1	Закрепление отсутствует
678	486186.67	1322826.47	486186.67	1322826.47	-	0.1	Закрепление отсутствует

**2. Сведения о частях границ уточняемого земельного участка
с кадастровым номером 16:16:190101:854 :**

Обозначение части границ		Горизонтальное проложение (S), м	Описание прохождения части границ	Сведения о согласовании местоположения границ (согласовано/спорное)
от т.	до т.			
1	2	3	4	5
678	677	0.67	-	-
677	676	24.75	-	-
676	679	1.25	-	-
679	680	30.30	-	-
680	681	27.25	-	-
681	678	29.18	-	-

**3. Сведения о характеристиках уточняемого земельного участка
с кадастровым номером 16:16:190101:854 :**

№ п/п	Наименование характеристики	Значение характеристики
1	2	3
1.	Адрес земельного участка	-
1.1.	Сведения о местоположении земельного участка (при отсутствии адреса) в структурированном в соответствии с федеральной информационной адресной системой виде	Российская Федерация, Республика Татарстан (Татарстан), м.р-н Высокогорский
1.2.	Дополнительные сведения о местоположении земельного участка	-

3. Сведения о характеристиках уточняемого земельного участка с кадастровым номером 16:16:190101:854 :		
№ п/п	Наименование характеристики	Значение характеристики
1	2	3
2.	Площадь земельного участка ± величина погрешности определения (вычисления) площади ($P \pm \Delta P$), м2	800 ± 10
3.	Формула, примененная для расчета предельной допустимой погрешности определения площади земельного участка, с подставленными значениями и итоговые (вычисленные) значения (ΔP), м2	$\Delta P = 3.5 * M_t * \sqrt{P} = 3.5 * 0,1 * \sqrt{800} = 10$
4.	Площадь земельного участка согласно сведениям Единого государственного реестра недвижимости ($P_{\text{кад}}$), м2	800
5.	Оценка расхождения P и $P_{\text{кад}}$ ($P - P_{\text{кад}}$), м2	-
6.	Предельные минимальный и максимальный размеры земельного участка ($P_{\text{мин}}$ и $P_{\text{макс}}$), м2	- -
7.	Кадастровый номер или иной государственный учетный номер (инвентарный) объекта недвижимости, расположенного на земельном участке	-
8.	Вид (виды) разрешенного использования	ведение личного подсобного хозяйства
8.1.	Дополнительные сведения об использовании земельного участка	-
9.	Сведения о земельных участках (землях общего пользования, территории общего пользования), посредством которых обеспечивается доступ	Земли общего пользования
10.	Иные сведения	-
4. Пояснения к сведениям об уточняемом земельном участке с кадастровым номером 16:16:190101:854 :		
1.	-	

Сведения об уточняемых земельных участках, необходимые для исправления реестровых ошибок в сведениях о местоположении их границ

**1. Сведения о характерных точках границ уточняемого земельного участка
с кадастровым номером 16:16:190101:85 :**

Система координат МСК-16, Зона 1

Зона № 1

Обозначение характерных точек границ	Координаты, м				Метод определения координат	Формулы, примененные для расчета средней квадратической погрешности определения координат характерных точек границ (Mt), с подставленными в такие формулы значениями и итоговые (вычисленные) значения Mt, м	Описание закрепле ния точки
	содержатся в Едином государственном реестре недвижимости		определены в результате выполнения комплексных кадастровых работ				
	X	Y	X	Y			
1	2	3	4	5	6	7	8
						-	
682	486457.80	1322899.70	486457.80	1322899.70	-	0.3	-
683	486447.80	1322871.80	486447.80	1322871.80	-	0.3	-
684	486462.50	1322865.90	486462.50	1322865.90	-	0.3	-
685	486472.80	1322895.90	486472.80	1322895.90	-	0.3	-
686	486461.00	1322901.10	486461.00	1322901.10	-	0.3	-
682	486457.80	1322899.70	486457.80	1322899.70	-	0.3	-

**2. Сведения о частях границ уточняемого земельного участка
с кадастровым номером 16:16:190101:85 :**

Обозначение части границ		Горизонтальное проложение (S), м	Описание прохождения части границ	Сведения о согласовании местоположения границ (согласовано/спорное)
от т.	до т.			
1	2	3	4	5
682	683	29.64	-	-
683	684	15.84	-	-
684	685	31.72	-	-
685	686	12.89	-	-
686	682	3.49	-	-

**3. Сведения о характеристиках уточняемого земельного участка
с кадастровым номером 16:16:190101:85 :**

№ п/п	Наименование характеристики	Значение характеристики
1	2	3
1.	Адрес земельного участка	-
1.1.	Сведения о местоположении земельного участка (при отсутствии адреса) в структурированном в соответствии с федеральной информационной адресной системой виде	Российская Федерация, Республика Татарстан (Татарстан), м.р-н Высокогорский
1.2.	Дополнительные сведения о местоположении земельного участка	-
2.	Площадь земельного участка ± величина погрешности определения (вычисления) площади ($P \pm \Delta P$), м2	496 ± 8
3.	Формула, примененная для расчета предельной допустимой погрешности определения площади земельного участка, с подставленными значениями и итоговые (вычисленные) значения (ΔP), м2	$\Delta P = 3.5 * Mt * \sqrt{P} = 3.5 * 0,1 * \sqrt{496} = 8$

3. Сведения о характеристиках уточняемого земельного участка с кадастровым номером 16:16:190101:85 :		
№ п/п	Наименование характеристики	Значение характеристики
1	2	3
4.	Площадь земельного участка согласно сведениям Единого государственного реестра недвижимости (Ркад), м2	493
5.	Оценка расхождения Р и Ркад (Р - Ркад), м2	3
6.	Предельные минимальный и максимальный размеры земельного участка (Рмин и Рмакс), м2	- -
7.	Кадастровый номер или иной государственный учетный номер (инвентарный) объекта недвижимости, расположенного на земельном участке	-
8.	Вид (виды) разрешенного использования	Для ведения личного подсобного хозяйства
8.1.	Дополнительные сведения об использовании земельного участка	-
9.	Сведения о земельных участках (землях общего пользования, территории общего пользования), посредством которых обеспечивается доступ	Земли общего пользования
10.	Иные сведения	-
4. Пояснения к сведениям об уточняемом земельном участке с кадастровым номером 16:16:190101:85 :		
1.	-	

Сведения об уточняемых земельных участках, необходимые для исправления реестровых ошибок в сведениях о местоположении их границ

**1. Сведения о характерных точках границ уточняемого земельного участка
с кадастровым номером 16:16:190101:848 :**

Система координат МСК-16, Зона 1

Зона № 1

Обозначение характерных точек границ	Координаты, м				Метод определения координат	Формулы, примененные для расчета средней квадратической погрешности определения координат характерных точек границ (Mt), с подставленными в такие формулы значениями и итоговые (вычисленные) значения Mt, м	Описание закрепле ния точки
	содержатся в Едином государственном реестре недвижимости		определены в результате выполнения комплексных кадастровых работ				
	X	Y	X	Y			
1	2	3	4	5	6	7	8
						-	
687	485883.30	1322850.55	485883.30	1322850.55	-	0.1	Временный межевой знак
688	485892.13	1322864.49	485892.13	1322864.49	-	0.1	Временный межевой знак
689	485873.17	1322874.31	485873.17	1322874.31	-	0.1	Временный межевой знак
690	485864.41	1322879.06	485864.41	1322879.06	-	0.1	Временный межевой знак
691	485821.59	1322900.82	485821.59	1322900.82	-	0.1	Временный межевой знак
692	485816.10	1322891.07	485816.10	1322891.07	-	0.1	Временный межевой знак
693	485852.90	1322864.62	485852.90	1322864.62	-	0.1	Временный межевой знак
694	485858.73	1322863.72	485858.73	1322863.72	-	0.1	Временный межевой знак
687	485883.30	1322850.55	485883.30	1322850.55	-	0.1	Временный межевой знак

**2. Сведения о частях границ уточняемого земельного участка
с кадастровым номером 16:16:190101:848 :**

Обозначение части границ		Горизонтальное проложение (S), м	Описание прохождения части границ	Сведения о согласовании местоположения границ (согласовано/спорное)
от т.	до т.			
1	2	3	4	5
687	688	16.50	-	-
688	689	21.35	-	-
689	690	9.96	-	-
690	691	48.03	-	-
691	692	11.19	-	-
692	693	45.32	-	-

2. Сведения о частях границ уточняемого земельного участка с кадастровым номером 16:16:190101:848 :				
Обозначение части границ		Горизонтальное проложение (S), м	Описание прохождения части границ	Сведения о согласовании местоположения границ (согласовано/спорное)
от т.	до т.			
1	2	3	4	5
693	694	5.90	-	-
694	687	27.88	-	-
3. Сведения о характеристиках уточняемого земельного участка с кадастровым номером 16:16:190101:848 :				
№ п/п	Наименование характеристики		Значение характеристики	
1	2		3	
1.	Адрес земельного участка		-	
1.1.	Сведения о местоположении земельного участка (при отсутствии адреса) в структурированном в соответствии с федеральной информационной адресной системой виде		Российская Федерация, Республика Татарстан (Татарстан), м.р-н Высокогорский	
1.2.	Дополнительные сведения о местоположении земельного участка		-	
2.	Площадь земельного участка ± величина погрешности определения (вычисления) площади ($P \pm \Delta P$), м2		1215 ± 12	
3.	Формула, примененная для расчета предельной допустимой погрешности определения площади земельного участка, с подставленными значениями и итоговые (вычисленные) значения (ΔP), м2		$\Delta P = 3.5 * M_t * \sqrt{P} = 3.5 * 0,1 * \sqrt{1215} = 12$	
4.	Площадь земельного участка согласно сведениям Единого государственного реестра недвижимости ($P_{\text{кад}}$), м2		1215	
5.	Оценка расхождения P и $P_{\text{кад}}$ ($P - P_{\text{кад}}$), м2		-	
6.	Предельные минимальный и максимальный размеры земельного участка ($P_{\text{мин}}$ и $P_{\text{макс}}$), м2		- -	
7.	Кадастровый номер или иной государственный учетный номер (инвентарный) объекта недвижимости, расположенного на земельном участке		-	
8.	Вид (виды) разрешенного использования		Для ведения личного подсобного хозяйства	
8.1.	Дополнительные сведения об использовании земельного участка		-	
9.	Сведения о земельных участках (землях общего пользования, территории общего пользования), посредством которых обеспечивается доступ		Земли общего пользования	
10.	Иные сведения		-	
4. Пояснения к сведениям об уточняемом земельном участке с кадастровым номером 16:16:190101:848 :				
1.	-			

Сведения об уточняемых земельных участках, необходимые для исправления реестровых ошибок в сведениях о местоположении их границ

**1. Сведения о характерных точках границ уточняемого земельного участка
с кадастровым номером 16:16:190101:847 :**

Система координат МСК-16, Зона 1

Зона № 1

Обозначение характерных точек границ	Координаты, м				Метод определения координат	Формулы, примененные для расчета средней квадратической погрешности определения координат характерных точек границ (Mt), с подставленными в такие формулы значениями и итоговые (вычисленные) значения Mt, м	Описание закрепле ния точки
	содержатся в Едином государственном реестре недвижимости		определены в результате выполнения комплексных кадастровых работ				
	X	Y	X	Y			
1	2	3	4	5	6	7	8
						-	
695	485900.99	1322880.10	485900.99	1322880.10	-	0.1	Временный межевой знак
696	485892.92	1322884.73	485892.92	1322884.73	-	0.1	Временный межевой знак
697	485885.26	1322889.30	485885.26	1322889.30	-	0.1	Временный межевой знак
698	485882.37	1322891.06	485882.37	1322891.06	-	0.1	Временный межевой знак
699	485875.01	1322895.46	485875.01	1322895.46	-	0.1	Временный межевой знак
700	485871.75	1322889.74	485871.75	1322889.74	-	0.1	Временный межевой знак
701	485863.93	1322892.78	485863.93	1322892.78	-	0.1	Временный межевой знак
702	485828.83	1322913.69	485828.83	1322913.69	-	0.1	Временный межевой знак
703	485825.21	1322907.26	485825.21	1322907.26	-	0.1	Временный межевой знак
691	485821.59	1322900.82	485821.59	1322900.82	-	0.1	Временный межевой знак
690	485864.41	1322879.06	485864.41	1322879.06	-	0.1	Временный межевой знак
689	485873.17	1322874.31	485873.17	1322874.31	-	0.1	Временный межевой знак
688	485892.13	1322864.49	485892.13	1322864.49	-	0.1	Временный межевой знак
695	485900.99	1322880.10	485900.99	1322880.10	-	0.1	Временный межевой знак

2. Сведения о частях границ уточняемого земельного участка с кадастровым номером 16:16:190101:847 :				
Обозначение части границ		Горизонтальное проложение (S), м	Описание прохождения части границ	Сведения о согласовании местоположения границ (согласовано/спорное)
от т.	до т.			
1	2	3	4	5
695	696	9.30	-	-
696	697	8.92	-	-
697	698	3.38	-	-
698	699	8.57	-	-
699	700	6.58	-	-
700	701	8.39	-	-
701	702	40.86	-	-
702	703	7.38	-	-
703	691	7.39	-	-
691	690	48.03	-	-
690	689	9.96	-	-
689	688	21.35	-	-
688	695	17.95	-	-
3. Сведения о характеристиках уточняемого земельного участка с кадастровым номером 16:16:190101:847 :				
№ п/п	Наименование характеристики		Значение характеристики	
1	2		3	
1.	Адрес земельного участка		-	
1.1.	Сведения о местоположении земельного участка (при отсутствии адреса) в структурированном в соответствии с федеральной информационной адресной системой виде		Российская Федерация, Республика Татарстан (Татарстан), м.р-н Высокогорский	
1.2.	Дополнительные сведения о местоположении земельного участка		-	
2.	Площадь земельного участка ± величина погрешности определения (вычисления) площади ($P \pm \Delta P$), м2		1215 ± 12	
3.	Формула, примененная для расчета предельной допустимой погрешности определения площади земельного участка, с подставленными значениями и итоговые (вычисленные) значения (ΔP), м2		$\Delta P = 3.5 * M_t * \sqrt{P} = 3.5 * 0,1 * \sqrt{1215} = 12$	
4.	Площадь земельного участка согласно сведениям Единого государственного реестра недвижимости ($P_{\text{кад}}$), м2		1215	
5.	Оценка расхождения P и $P_{\text{кад}}$ ($P - P_{\text{кад}}$), м2		-	
6.	Предельные минимальный и максимальный размеры земельного участка ($P_{\text{мин}}$ и $P_{\text{макс}}$), м2		-	
7.	Кадастровый номер или иной государственный учетный номер (инвентарный) объекта недвижимости, расположенного на земельном участке		-	
8.	Вид (виды) разрешенного использования		Для ведения личного подсобного хозяйства	
8.1.	Дополнительные сведения об использовании земельного участка		-	
9.	Сведения о земельных участках (землях общего пользования, территории общего пользования), посредством которых обеспечивается доступ		Земли общего пользования	
10.	Иные сведения		-	

4. Пояснения к сведениям об уточняемом земельном участке с кадастровым номером 16:16:190101:847 :

1.

-

Сведения об уточняемых земельных участках, необходимые для исправления реестровых ошибок в сведениях о местоположении их границ

**1. Сведения о характерных точках границ уточняемого земельного участка
с кадастровым номером 16:16:190101:845 :**

Система координат МСК-16, Зона 1

Зона № 1

Обозначение характерных точек границ	Координаты, м				Метод определения координат	Формулы, примененные для расчета средней квадратической погрешности определения координат характерных точек границ (Mt), с подставленными в такие формулы значениями и итоговые (вычисленные) значения Mt, м	Описание закрепле ния точки
	содержатся в Едином государственном реестре недвижимости		определены в результате выполнения комплексных кадастровых работ				
	X	Y	X	Y			
1	2	3	4	5	6	7	8
						-	
704	485447.52	1322760.32	485447.52	1322760.32	-	0.1	Закрепление отсутствует
705	485466.10	1322787.30	485466.10	1322787.30	-	0.1	Закрепление отсутствует
706	485441.19	1322804.35	485441.19	1322804.35	-	0.1	Закрепление отсутствует
707	485422.12	1322777.24	485422.12	1322777.24	-	0.1	Закрепление отсутствует
704	485447.52	1322760.32	485447.52	1322760.32	-	0.1	Закрепление отсутствует

**2. Сведения о частях границ уточняемого земельного участка
с кадастровым номером 16:16:190101:845 :**

Обозначение части границ		Горизонтальное проложение (S), м	Описание прохождения части границ	Сведения о согласовании местоположения границ (согласовано/спорное)
от т.	до т.			
1	2	3	4	5
704	705	32.76	-	-
705	706	30.19	-	-
706	707	33.15	-	-
707	704	30.52	-	-

**3. Сведения о характеристиках уточняемого земельного участка
с кадастровым номером 16:16:190101:845 :**

№ п/п	Наименование характеристики	Значение характеристики
1	2	3
1.	Адрес земельного участка	-
1.1.	Сведения о местоположении земельного участка (при отсутствии адреса) в структурированном в соответствии с федеральной информационной адресной системой виде	-
1.2.	Дополнительные сведения о местоположении земельного участка	-
2.	Площадь земельного участка ± величина погрешности определения (вычисления) площади ($P \pm \Delta P$), м ²	1000 ± 11
3.	Формула, примененная для расчета предельной допустимой погрешности определения площади земельного участка, с подставленными значениями и итоговые (вычисленные) значения (ΔP), м ²	$\Delta P = 3.5 * M_t * \sqrt{P} = 3.5 * 0,1 * \sqrt{1000} = 11$

3. Сведения о характеристиках уточняемого земельного участка с кадастровым номером 16:16:190101:845 :		
№ п/п	Наименование характеристики	Значение характеристики
1	2	3
4.	Площадь земельного участка согласно сведениям Единого государственного реестра недвижимости (Ркад), м2	1000
5.	Оценка расхождения Р и Ркад (Р - Ркад), м2	-
6.	Предельные минимальный и максимальный размеры земельного участка (Рмин и Рмакс), м2	- -
7.	Кадастровый номер или иной государственный учетный номер (инвентарный) объекта недвижимости, расположенного на земельном участке	-
8.	Вид (виды) разрешенного использования	для ведения личного подсобного хозяйства
8.1.	Дополнительные сведения об использовании земельного участка	-
9.	Сведения о земельных участках (землях общего пользования, территории общего пользования), посредством которых обеспечивается доступ	Земли общего пользования
10.	Иные сведения	-
4. Пояснения к сведениям об уточняемом земельном участке с кадастровым номером 16:16:190101:845 :		
1.	-	

Сведения об уточняемых земельных участках, необходимые для исправления реестровых ошибок в сведениях о местоположении их границ

**1. Сведения о характерных точках границ уточняемого земельного участка
с кадастровым номером 16:16:190101:844 :**

Система координат МСК-16, Зона 1

Зона № 1

Обозначение характерных точек границ	Координаты, м				Метод определения координат	Формулы, примененные для расчета средней квадратической погрешности определения координат характерных точек границ (Mt), с подставленными в такие формулы значениями и итоговые (вычисленные) значения Mt, м	Описание закрепле ния точки
	содержатся в Едином государственном реестре недвижимости		определены в результате выполнения комплексных кадастровых работ				
	X	Y	X	Y			
1	2	3	4	5	6	7	8
						-	
706	485441.19	1322804.35	485441.19	1322804.35	-	0.1	Закрепление отсутствует
708	485415.40	1322822.00	485415.40	1322822.00	-	0.1	Закрепление отсутствует
709	485393.31	1322796.42	485393.31	1322796.42	-	0.1	Закрепление отсутствует
710	485422.04	1322777.29	485422.04	1322777.29	-	0.1	Закрепление отсутствует
707	485422.12	1322777.24	485422.12	1322777.24	-	0.1	Закрепление отсутствует
706	485441.19	1322804.35	485441.19	1322804.35	-	0.1	Закрепление отсутствует

**2. Сведения о частях границ уточняемого земельного участка
с кадастровым номером 16:16:190101:844 :**

Обозначение части границ		Горизонтальное проложение (S), м	Описание прохождения части границ	Сведения о согласовании местоположения границ (согласовано/спорное)
от т.	до т.			
1	2	3	4	5
706	708	31.25	-	-
708	709	33.80	-	-
709	710	34.52	-	-
710	707	0.09	-	-
707	706	33.15	-	-

**3. Сведения о характеристиках уточняемого земельного участка
с кадастровым номером 16:16:190101:844 :**

№ п/п	Наименование характеристики	Значение характеристики
1	2	3
1.	Адрес земельного участка	-
1.1.	Сведения о местоположении земельного участка (при отсутствии адреса) в структурированном в соответствии с федеральной информационной адресной системой виде	-
1.2.	Дополнительные сведения о местоположении земельного участка	-
2.	Площадь земельного участка ± величина погрешности определения (вычисления) площади ($P \pm \Delta P$), м ²	1098 ± 12

3. Сведения о характеристиках уточняемого земельного участка с кадастровым номером 16:16:190101:844 :		
№ п/п	Наименование характеристики	Значение характеристики
1	2	3
3.	Формула, примененная для расчета предельной допустимой погрешности определения площади земельного участка, с подставленными значениями и итоговые (вычисленные) значения (ΔP), м2	$\Delta P = 3.5 * M_t * \sqrt{P} = 3.5 * 0,1 * \sqrt{1098} = 12$
4.	Площадь земельного участка согласно сведениям Единого государственного реестра недвижимости (Ркад), м2	1098
5.	Оценка расхождения Р и Ркад (Р - Ркад), м2	-
6.	Предельные минимальный и максимальный размеры земельного участка (Рмин и Рмакс), м2	- -
7.	Кадастровый номер или иной государственный учетный номер (инвентарный) объекта недвижимости, расположенного на земельном участке	-
8.	Вид (виды) разрешенного использования	для ведения личного подсобного хозяйства
8.1.	Дополнительные сведения об использовании земельного участка	-
9.	Сведения о земельных участках (землях общего пользования, территории общего пользования), посредством которых обеспечивается доступ	Земли общего пользования
10.	Иные сведения	-
4. Пояснения к сведениям об уточняемом земельном участке с кадастровым номером 16:16:190101:844 :		
1.	-	

Сведения об уточняемых земельных участках, необходимые для исправления реестровых ошибок в сведениях о местоположении их границ

**1. Сведения о характерных точках границ уточняемого земельного участка
с кадастровым номером 16:16:190101:892 :**

Система координат МСК-16, Зона 1

Зона № 1

Обозначение характерных точек границ	Координаты, м				Метод определения координат	Формулы, примененные для расчета средней квадратической погрешности определения координат характерных точек границ (Mt), с подставленными в такие формулы значениями и итоговые (вычисленные) значения Mt, м	Описание закрепле ния точки
	содержатся в Едином государственном реестре недвижимости		определены в результате выполнения комплексных кадастровых работ				
	X	Y	X	Y			
1	2	3	4	5	6	7	8
						-	
711	486013.01	1323086.30	486013.01	1323086.30	-	0.1	-
712	486022.99	1323102.75	486022.99	1323102.75	-	0.1	-
713	486024.60	1323103.73	486024.60	1323103.73	-	0.1	-
714	486027.62	1323108.06	486027.62	1323108.06	-	0.1	-
597	485984.62	1323132.90	485984.62	1323132.90	-	0.1	-
596	485971.12	1323108.44	485971.12	1323108.44	-	0.1	-
711	486013.01	1323086.30	486013.01	1323086.30	-	0.1	-

**2. Сведения о частях границ уточняемого земельного участка
с кадастровым номером 16:16:190101:892 :**

Обозначение части границ		Горизонтальное проложение (S), м	Описание прохождения части границ	Сведения о согласовании местоположения границ (согласовано/спорное)
от т.	до т.			
1	2	3	4	5
711	712	19.24	-	-
712	713	1.88	-	-
713	714	5.28	-	-
714	597	49.66	-	-
597	596	27.94	-	-
596	711	47.38	-	-

**3. Сведения о характеристиках уточняемого земельного участка
с кадастровым номером 16:16:190101:892 :**

№ п/п	Наименование характеристики	Значение характеристики
1	2	3
1.	Адрес земельного участка	-
1.1.	Сведения о местоположении земельного участка (при отсутствии адреса) в структурированном в соответствии с федеральной информационной адресной системой виде	-
1.2.	Дополнительные сведения о местоположении земельного участка	-
2.	Площадь земельного участка ± величина погрешности определения (вычисления) площади ($P \pm \Delta P$), м ²	1301 ± 13

3. Сведения о характеристиках уточняемого земельного участка с кадастровым номером 16:16:190101:892 :		
№ п/п	Наименование характеристики	Значение характеристики
1	2	3
3.	Формула, примененная для расчета предельной допустимой погрешности определения площади земельного участка, с подставленными значениями и итоговые (вычисленные) значения (ΔP), м2	$\Delta P = 3.5 * M_t * \sqrt{P} = 3.5 * 0,1 * \sqrt{1301} = 13$
4.	Площадь земельного участка согласно сведениям Единого государственного реестра недвижимости (Ркад), м2	1301
5.	Оценка расхождения Р и Ркад (Р - Ркад), м2	-
6.	Предельные минимальный и максимальный размеры земельного участка (Рмин и Рмакс), м2	- -
7.	Кадастровый номер или иной государственный учетный номер (инвентарный) объекта недвижимости, расположенного на земельном участке	-
8.	Вид (виды) разрешенного использования	Для ведения личного подсобного хозяйства
8.1.	Дополнительные сведения об использовании земельного участка	-
9.	Сведения о земельных участках (землях общего пользования, территории общего пользования), посредством которых обеспечивается доступ	Земли общего пользования
10.	Иные сведения	-
4. Пояснения к сведениям об уточняемом земельном участке с кадастровым номером 16:16:190101:892 :		
1.	-	

Сведения об уточняемых земельных участках, необходимые для исправления реестровых ошибок в сведениях о местоположении их границ

**1. Сведения о характерных точках границ уточняемого земельного участка
с кадастровым номером 16:16:190101:897 :**

Система координат МСК-16, Зона 1

Зона № 1

Обозначение характерных точек границ	Координаты, м				Метод определения координат	Формулы, примененные для расчета средней квадратической погрешности определения координат характерных точек границ (Mt), с подставленными в такие формулы значениями и итоговые (вычисленные) значения Mt, м	Описание закрепле ния точки
	содержатся в Едином государственном реестре недвижимости		определены в результате выполнения комплексных кадастровых работ				
	X	Y	X	Y			
1	2	3	4	5	6	7	8
						-	
715	486347.59	1323178.02	486347.59	1323178.02	-	0.1	-
716	486361.43	1323205.74	486361.43	1323205.74	-	0.1	-
717	486337.65	1323217.64	486337.65	1323217.64	-	0.1	-
718	486335.28	1323212.99	486335.28	1323212.99	-	0.1	-
719	486324.24	1323190.22	486324.24	1323190.22	-	0.1	-
720	486324.38	1323190.15	486324.38	1323190.15	-	0.1	-
715	486347.59	1323178.02	486347.59	1323178.02	-	0.1	-

**2. Сведения о частях границ уточняемого земельного участка
с кадастровым номером 16:16:190101:897 :**

Обозначение части границ		Горизонтальное проложение (S), м	Описание прохождения части границ	Сведения о согласовании местоположения границ (согласовано/спорное)
от т.	до т.			
1	2	3	4	5
715	716	30.98	-	-
716	717	26.59	-	-
717	718	5.22	-	-
718	719	25.31	-	-
719	720	0.16	-	-
720	715	26.19	-	-

**3. Сведения о характеристиках уточняемого земельного участка
с кадастровым номером 16:16:190101:897 :**

№ п/п	Наименование характеристики	Значение характеристики
1	2	3
1.	Адрес земельного участка	-
1.1.	Сведения о местоположении земельного участка (при отсутствии адреса) в структурированном в соответствии с федеральной информационной адресной системой виде	Российская Федерация, Республика Татарстан (Татарстан), м. р-н Высокогорский
1.2.	Дополнительные сведения о местоположении земельного участка	-
2.	Площадь земельного участка ± величина погрешности определения (вычисления) площади ($P \pm \Delta P$), м ²	815 ± 10

3. Сведения о характеристиках уточняемого земельного участка с кадастровым номером 16:16:190101:897 :		
№ п/п	Наименование характеристики	Значение характеристики
1	2	3
3.	Формула, примененная для расчета предельной допустимой погрешности определения площади земельного участка, с подставленными значениями и итоговые (вычисленные) значения (ΔP), м2	$\Delta P = 3.5 * M_t * \sqrt{P} = 3.5 * 0,1 * \sqrt{815} = 10$
4.	Площадь земельного участка согласно сведениям Единого государственного реестра недвижимости (Ркад), м2	815
5.	Оценка расхождения Р и Ркад (Р - Ркад), м2	-
6.	Предельные минимальный и максимальный размеры земельного участка (Рмин и Рмакс), м2	- -
7.	Кадастровый номер или иной государственный учетный номер (инвентарный) объекта недвижимости, расположенного на земельном участке	-
8.	Вид (виды) разрешенного использования	Для ведения личного подсобного хозяйства
8.1.	Дополнительные сведения об использовании земельного участка	-
9.	Сведения о земельных участках (землях общего пользования, территории общего пользования), посредством которых обеспечивается доступ	Земли общего пользования
10.	Иные сведения	-
4. Пояснения к сведениям об уточняемом земельном участке с кадастровым номером 16:16:190101:897 :		
1.	-	

Сведения об уточняемых земельных участках, необходимые для исправления реестровых ошибок в сведениях о местоположении их границ

**1. Сведения о характерных точках границ уточняемого земельного участка
с кадастровым номером 16:16:190101:898 :**

Система координат МСК-16, Зона 1

Зона № 1

Обозначение характерных точек границ	Координаты, м				Метод определения координат	Формулы, примененные для расчета средней квадратической погрешности определения координат характерных точек границ (Mt), с подставленными в такие формулы значениями и итоговые (вычисленные) значения Mt, м	Описание закрепле ния точки
	содержатся в Едином государственном реестре недвижимости		определены в результате выполнения комплексных кадастровых работ				
	X	Y	X	Y			
1	2	3	4	5	6	7	8
						-	
618	486365.95	1323159.67	486365.95	1323159.67	-	0.1	-
721	486376.49	1323179.90	486376.49	1323179.90	-	0.1	-
722	486378.86	1323184.48	486378.86	1323184.48	-	0.1	-
723	486384.16	1323194.13	486384.16	1323194.13	-	0.1	-
724	486361.67	1323205.84	486361.67	1323205.84	-	0.1	-
725	486357.09	1323196.77	486357.09	1323196.77	-	0.1	-
726	486354.79	1323192.21	486354.79	1323192.21	-	0.1	-
715	486347.59	1323178.02	486347.59	1323178.02	-	0.1	-
619	486344.22	1323171.45	486344.22	1323171.45	-	0.1	-
618	486365.95	1323159.67	486365.95	1323159.67	-	0.1	-

**2. Сведения о частях границ уточняемого земельного участка
с кадастровым номером 16:16:190101:898 :**

Обозначение части границ		Горизонтальное проложение (S), м	Описание прохождения части границ	Сведения о согласовании местоположения границ (согласовано/спорное)
от т.	до т.			
1	2	3	4	5
618	721	22.81	-	-
721	722	5.16	-	-
722	723	11.01	-	-
723	724	25.36	-	-
724	725	10.16	-	-
725	726	5.11	-	-
726	715	15.91	-	-
715	619	7.38	-	-
619	618	24.72	-	-

**3. Сведения о характеристиках уточняемого земельного участка
с кадастровым номером 16:16:190101:898 :**

№ п/п	Наименование характеристики	Значение характеристики
1	2	3
1.	Адрес земельного участка	-

3. Сведения о характеристиках уточняемого земельного участка с кадастровым номером 16:16:190101:898 :		
№ п/п	Наименование характеристики	Значение характеристики
1	2	3
1.1.	Сведения о местоположении земельного участка (при отсутствии адреса) в структурированном в соответствии с федеральной информационной адресной системой виде	Российская Федерация, Республика Татарстан (Татарстан), м.р-н Высокогорский
1.2.	Дополнительные сведения о местоположении земельного участка	-
2.	Площадь земельного участка \pm величина погрешности определения (вычисления) площади ($P \pm \Delta P$), м2	966 ± 11
3.	Формула, примененная для расчета предельной допустимой погрешности определения площади земельного участка, с подставленными значениями и итоговые (вычисленные) значения (ΔP), м2	$\Delta P = 3.5 * M_t * \sqrt{P} = 3.5 * 0,1 * \sqrt{966} = 11$
4.	Площадь земельного участка согласно сведениям Единого государственного реестра недвижимости ($P_{\text{кад}}$), м2	966
5.	Оценка расхождения P и $P_{\text{кад}}$ ($P - P_{\text{кад}}$), м2	-
6.	Предельные минимальный и максимальный размеры земельного участка ($P_{\text{мин}}$ и $P_{\text{макс}}$), м2	- -
7.	Кадастровый номер или иной государственный учетный номер (инвентарный) объекта недвижимости, расположенного на земельном участке	-
8.	Вид (виды) разрешенного использования	Для ведения личного подсобного хозяйства
8.1.	Дополнительные сведения об использовании земельного участка	-
9.	Сведения о земельных участках (землях общего пользования, территории общего пользования), посредством которых обеспечивается доступ	Земли общего пользования
10.	Иные сведения	-
4. Пояснения к сведениям об уточняемом земельном участке с кадастровым номером 16:16:190101:898 :		
1.	-	

Сведения об уточняемых земельных участках, необходимые для исправления реестровых ошибок в сведениях о местоположении их границ

**1. Сведения о характерных точках границ уточняемого земельного участка
с кадастровым номером 16:16:190101:899 :**

Система координат МСК-16, Зона 1

Зона № 1

Обозначение характерных точек границ	Координаты, м				Метод определения координат	Формулы, примененные для расчета средней квадратической погрешности определения координат характерных точек границ (Mt), с подставленными в такие формулы значениями и итоговые (вычисленные) значения Mt, м	Описание закрепле ния точки
	содержатся в Едином государственном реестре недвижимости		определены в результате выполнения комплексных кадастровых работ				
	X	Y	X	Y			
1	2	3	4	5	6	7	8
						-	
727	485639.23	1322919.35	485639.23	1322919.35	-	0.1	-
728	485635.21	1322922.20	485635.21	1322922.20	-	0.1	-
729	485638.53	1322926.43	485638.53	1322926.43	-	0.1	-
730	485591.53	1322960.72	485591.53	1322960.72	-	0.1	-
731	485581.12	1322941.60	485581.12	1322941.60	-	0.1	-
732	485607.56	1322922.48	485607.56	1322922.48	-	0.1	-
733	485631.01	1322906.91	485631.01	1322906.91	-	0.1	-
727	485639.23	1322919.35	485639.23	1322919.35	-	0.1	-

**2. Сведения о частях границ уточняемого земельного участка
с кадастровым номером 16:16:190101:899 :**

Обозначение части границ		Горизонтальное проложение (S), м	Описание прохождения части границ	Сведения о согласовании местоположения границ (согласовано/спорное)
от т.	до т.			
1	2	3	4	5
727	728	4.93	-	-
728	729	5.38	-	-
729	730	58.18	-	-
730	731	21.77	-	-
731	732	32.63	-	-
732	733	28.15	-	-
733	727	14.91	-	-

**3. Сведения о характеристиках уточняемого земельного участка
с кадастровым номером 16:16:190101:899 :**

№ п/п	Наименование характеристики	Значение характеристики
1	2	3
1.	Адрес земельного участка	-
1.1.	Сведения о местоположении земельного участка (при отсутствии адреса) в структурированном в соответствии с федеральной информационной адресной системой виде	Российская Федерация, Республика Татарстан (Татарстан), м.р-н Высокогорский
1.2.	Дополнительные сведения о местоположении земельного участка	-

3. Сведения о характеристиках уточняемого земельного участка с кадастровым номером 16:16:190101:899 :		
№ п/п	Наименование характеристики	Значение характеристики
1	2	3
2.	Площадь земельного участка ± величина погрешности определения (вычисления) площади ($P \pm \Delta P$), м2	1284 ± 13
3.	Формула, примененная для расчета предельной допустимой погрешности определения площади земельного участка, с подставленными значениями и итоговые (вычисленные) значения (ΔP), м2	$\Delta P = 3.5 * M_t * \sqrt{P} = 3.5 * 0,1 * \sqrt{1284} = 13$
4.	Площадь земельного участка согласно сведениям Единого государственного реестра недвижимости ($P_{\text{кад}}$), м2	1284
5.	Оценка расхождения P и $P_{\text{кад}}$ ($P - P_{\text{кад}}$), м2	-
6.	Предельные минимальный и максимальный размеры земельного участка ($P_{\text{мин}}$ и $P_{\text{макс}}$), м2	- -
7.	Кадастровый номер или иной государственный учетный номер (инвентарный) объекта недвижимости, расположенного на земельном участке	-
8.	Вид (виды) разрешенного использования	для ведения личного подсобного хозяйства
8.1.	Дополнительные сведения об использовании земельного участка	-
9.	Сведения о земельных участках (землях общего пользования, территории общего пользования), посредством которых обеспечивается доступ	Земли общего пользования
10.	Иные сведения	-
4. Пояснения к сведениям об уточняемом земельном участке с кадастровым номером 16:16:190101:899 :		
1.	-	

Сведения об уточняемых земельных участках, необходимые для исправления реестровых ошибок в сведениях о местоположении их границ

**1. Сведения о характерных точках границ уточняемого земельного участка
с кадастровым номером 16:16:190101:94 :**

Система координат МСК-16, Зона 1

Зона № 1

Обозначение характерных точек границ	Координаты, м				Метод определения координат	Формулы, примененные для расчета средней квадратической погрешности определения координат характерных точек границ (Mt), с подставленными в такие формулы значениями и итоговые (вычисленные) значения Mt, м	Описание закрепле ния точки
	содержатся в Едином государственном реестре недвижимости		определены в результате выполнения комплексных кадастровых работ				
	X	Y	X	Y			
1	2	3	4	5	6	7	8
						-	
734	486306.44	1323156.55	486306.44	1323156.55	-	0.1	-
735	486338.17	1323218.67	486338.17	1323218.67	-	0.1	-
736	486316.13	1323231.32	486316.13	1323231.32	-	0.1	-
737	486283.57	1323170.68	486283.57	1323170.68	-	0.1	-
734	486306.44	1323156.55	486306.44	1323156.55	-	0.1	-

**2. Сведения о частях границ уточняемого земельного участка
с кадастровым номером 16:16:190101:94 :**

Обозначение части границ		Горизонтальное проложение (S), м	Описание прохождения части границ	Сведения о согласовании местоположения границ (согласовано/спорное)
от т.	до т.			
1	2	3	4	5
734	735	69.75	-	-
735	736	25.41	-	-
736	737	68.83	-	-
737	734	26.88	-	-

**3. Сведения о характеристиках уточняемого земельного участка
с кадастровым номером 16:16:190101:94 :**

№ п/п	Наименование характеристики	Значение характеристики
1	2	3
1.	Адрес земельного участка	-
1.1.	Сведения о местоположении земельного участка (при отсутствии адреса) в структурированном в соответствии с федеральной информационной адресной системой виде	Российская Федерация, Республика Татарстан (Татарстан), м.р-н Высокогорский
1.2.	Дополнительные сведения о местоположении земельного участка	-
2.	Площадь земельного участка ± величина погрешности определения (вычисления) площади ($P \pm \Delta P$), м2	1809 ± 15
3.	Формула, примененная для расчета предельной допустимой погрешности определения площади земельного участка, с подставленными значениями и итоговые (вычисленные) значения (ΔP), м2	$\Delta P = 3.5 * Mt * \sqrt{P} = 3.5 * 0,1 * \sqrt{1809} = 15$
4.	Площадь земельного участка согласно сведениям Единого государственного реестра недвижимости ($P_{\text{кад}}$), м2	1809
5.	Оценка расхождения P и $P_{\text{кад}}$ ($P - P_{\text{кад}}$), м2	-

3. Сведения о характеристиках уточняемого земельного участка с кадастровым номером 16:16:190101:94 :		
№ п/п	Наименование характеристики	Значение характеристики
1	2	3
6.	Предельные минимальный и максимальный размеры земельного участка (Рмин и Рмакс), м2	- -
7.	Кадастровый номер или иной государственный учетный номер (инвентарный) объекта недвижимости, расположенного на земельном участке	-
8.	Вид (виды) разрешенного использования	Для ведения личного подсобного хозяйства
8.1.	Дополнительные сведения об использовании земельного участка	-
9.	Сведения о земельных участках (землях общего пользования, территории общего пользования), посредством которых обеспечивается доступ	Земли общего пользования
10.	Иные сведения	-
4. Пояснения к сведениям об уточняемом земельном участке с кадастровым номером 16:16:190101:94 :		
1.	-	

Сведения об уточняемых земельных участках, необходимые для исправления реестровых ошибок в сведениях о местоположении их границ

**1. Сведения о характерных точках границ уточняемого земельного участка
с кадастровым номером 16:16:190101:924 :**

Система координат МСК-16, Зона 1

Зона № 1

Обозначение характерных точек границ	Координаты, м				Метод определения координат	Формулы, примененные для расчета средней квадратической погрешности определения координат характерных точек границ (Mt), с подставленными в такие формулы значениями и итоговые (вычисленные) значения Mt, м	Описание закрепле ния точки
	содержатся в Едином государственном реестре недвижимости		определены в результате выполнения комплексных кадастровых работ				
	X	Y	X	Y			
1	2	3	4	5	6	7	8
						-	
738	486214.45	1323291.17	486214.45	1323291.17	-	0.1	-
739	486202.88	1323297.94	486202.88	1323297.94	-	0.1	-
740	486198.98	1323290.42	486198.98	1323290.42	-	0.1	-
741	486194.43	1323282.57	486194.43	1323282.57	-	0.1	-
742	486187.85	1323269.10	486187.85	1323269.10	-	0.1	-
743	486199.05	1323262.55	486199.05	1323262.55	-	0.1	-
738	486214.45	1323291.17	486214.45	1323291.17	-	0.1	-

**2. Сведения о частях границ уточняемого земельного участка
с кадастровым номером 16:16:190101:924 :**

Обозначение части границ		Горизонтальное проложение (S), м	Описание прохождения части границ	Сведения о согласовании местоположения границ (согласовано/спорное)
от т.	до т.			
1	2	3	4	5
738	739	13.41	-	-
739	740	8.47	-	-
740	741	9.07	-	-
741	742	14.99	-	-
742	743	12.97	-	-
743	738	32.50	-	-

**3. Сведения о характеристиках уточняемого земельного участка
с кадастровым номером 16:16:190101:924 :**

№ п/п	Наименование характеристики	Значение характеристики
1	2	3
1.	Адрес земельного участка	-
1.1.	Сведения о местоположении земельного участка (при отсутствии адреса) в структурированном в соответствии с федеральной информационной адресной системой виде	Российская Федерация, Республика Татарстан (Татарстан), м. р-н Высокогорский
1.2.	Дополнительные сведения о местоположении земельного участка	-
2.	Площадь земельного участка ± величина погрешности определения (вычисления) площади ($P \pm \Delta P$), м ²	433 ± 7

3. Сведения о характеристиках уточняемого земельного участка с кадастровым номером 16:16:190101:924 :

№ п/п	Наименование характеристики	Значение характеристики
1	2	3
3.	Формула, примененная для расчета предельной допустимой погрешности определения площади земельного участка, с подставленными значениями и итоговые (вычисленные) значения (ΔP), м2	$\Delta P = 3.5 * M_t * \sqrt{P} = 3.5 * 0,1 * \sqrt{433} = 7$
4.	Площадь земельного участка согласно сведениям Единого государственного реестра недвижимости ($P_{\text{кад}}$), м2	433
5.	Оценка расхождения P и $P_{\text{кад}}$ ($P - P_{\text{кад}}$), м2	-
6.	Предельные минимальный и максимальный размеры земельного участка ($P_{\text{мин}}$ и $P_{\text{макс}}$), м2	- -
7.	Кадастровый номер или иной государственный учетный номер (инвентарный) объекта недвижимости, расположенного на земельном участке	-
8.	Вид (виды) разрешенного использования	Блокированная жилая застройка
8.1.	Дополнительные сведения об использовании земельного участка	-
9.	Сведения о земельных участках (землях общего пользования, территории общего пользования), посредством которых обеспечивается доступ	Земли общего пользования
10.	Иные сведения	-

4. Пояснения к сведениям об уточняемом земельном участке с кадастровым номером 16:16:190101:924 :

1.	-
----	---

This image shows a completely blank white rectangular area enclosed within a thin black border. There are no markings, text, or illustrations present on the page.

Сведения об уточняемых земельных участках, необходимые для исправления реестровых ошибок в сведениях о местоположении их границ

**1. Сведения о характерных точках границ уточняемого земельного участка
с кадастровым номером 16:16:190101:923 :**

Система координат МСК-16, Зона 1

Зона № 1

Обозначение характерных точек границ	Координаты, м				Метод определения координат	Формулы, примененные для расчета средней квадратической погрешности определения координат характерных точек границ (Mt), с подставленными в такие формулы значениями и итоговые (вычисленные) значения Mt, м	Описание закрепле ния точки
	содержатся в Едином государственном реестре недвижимости		определены в результате выполнения комплексных кадастровых работ				
	X	Y	X	Y			
1	2	3	4	5	6	7	8
						-	
739	486202.88	1323297.94	486202.88	1323297.94	-	0.1	-
744	486191.36	1323304.68	486191.36	1323304.68	-	0.1	-
745	486176.60	1323275.68	486176.60	1323275.68	-	0.1	-
742	486187.85	1323269.10	486187.85	1323269.10	-	0.1	-
741	486194.43	1323282.57	486194.43	1323282.57	-	0.1	-
740	486198.98	1323290.42	486198.98	1323290.42	-	0.1	-
739	486202.88	1323297.94	486202.88	1323297.94	-	0.1	-

**2. Сведения о частях границ уточняемого земельного участка
с кадастровым номером 16:16:190101:923 :**

Обозначение части границ		Горизонтальное проложение (S), м	Описание прохождения части границ	Сведения о согласовании местоположения границ (согласовано/спорное)
от т.	до т.			
1	2	3	4	5
739	744	13.35	-	-
744	745	32.54	-	-
745	742	13.03	-	-
742	741	14.99	-	-
741	740	9.07	-	-
740	739	8.47	-	-

**3. Сведения о характеристиках уточняемого земельного участка
с кадастровым номером 16:16:190101:923 :**

№ п/п	Наименование характеристики	Значение характеристики
1	2	3
1.	Адрес земельного участка	-
1.1.	Сведения о местоположении земельного участка (при отсутствии адреса) в структурированном в соответствии с федеральной информационной адресной системой виде	Российская Федерация, Республика Татарстан (Татарстан), м. р-н Высокогорский
1.2.	Дополнительные сведения о местоположении земельного участка	-
2.	Площадь земельного участка ± величина погрешности определения (вычисления) площади ($P \pm \Delta P$), м ²	424 ± 7

3. Сведения о характеристиках уточняемого земельного участка с кадастровым номером 16:16:190101:923 :

№ п/п	Наименование характеристики	Значение характеристики
1	2	3
3.	Формула, примененная для расчета предельной допустимой погрешности определения площади земельного участка, с подставленными значениями и итоговые (вычисленные) значения (ΔP), м2	$\Delta P = 3.5 * M_t * \sqrt{P} = 3.5 * 0,1 * \sqrt{424} = 7$
4.	Площадь земельного участка согласно сведениям Единого государственного реестра недвижимости (Ркад), м2	424
5.	Оценка расхождения Р и Ркад (Р - Ркад), м2	-
6.	Предельные минимальный и максимальный размеры земельного участка (Рмин и Рмакс), м2	- -
7.	Кадастровый номер или иной государственный учетный номер (инвентарный) объекта недвижимости, расположенного на земельном участке	-
8.	Вид (виды) разрешенного использования	Блокированная жилая застройка
8.1.	Дополнительные сведения об использовании земельного участка	-
9.	Сведения о земельных участках (землях общего пользования, территории общего пользования), посредством которых обеспечивается доступ	Земли общего пользования
10.	Иные сведения	-

4. Пояснения к сведениям об уточняемом земельном участке с кадастровым номером 16:16:190101:923 :

1.	-
----	---

[illegible]

Сведения об уточняемых земельных участках, необходимые для исправления реестровых ошибок в сведениях о местоположении их границ

**1. Сведения о характерных точках границ уточняемого земельного участка
с кадастровым номером 16:16:190101:920 :**

Система координат МСК-16, Зона 1

Зона № 1

Обозначение характерных точек границ	Координаты, м				Метод определения координат	Формулы, примененные для расчета средней квадратической погрешности определения координат характерных точек границ (Mt), с подставленными в такие формулы значениями и итоговые (вычисленные) значения Mt, м	Описание закрепле ния точки
	содержатся в Едином государственном реестре недвижимости		определены в результате выполнения комплексных кадастровых работ				
	X	Y	X	Y			
1	2	3	4	5	6	7	8
						-	
746	486201.89	1323214.22	486201.89	1323214.22	-	0.1	Временный межевой знак
747	486202.75	1323214.54	486202.75	1323214.54	-	0.1	Временный межевой знак
748	486217.02	1323240.26	486217.02	1323240.26	-	0.1	Временный межевой знак
749	486217.33	1323240.80	486217.33	1323240.80	-	0.1	Временный межевой знак
750	486195.34	1323254.48	486195.34	1323254.48	-	0.1	Временный межевой знак
751	486187.57	1323240.27	486187.57	1323240.27	-	0.1	Временный межевой знак
752	486184.94	1323234.72	486184.94	1323234.72	-	0.1	Временный межевой знак
753	486181.07	1323227.68	486181.07	1323227.68	-	0.1	Временный межевой знак
746	486201.89	1323214.22	486201.89	1323214.22	-	0.1	Временный межевой знак

**2. Сведения о частях границ уточняемого земельного участка
с кадастровым номером 16:16:190101:920 :**

Обозначение части границ		Горизонтальное проложение (S), м	Описание прохождения части границ	Сведения о согласовании местоположения границ (согласовано/спорное)
от т.	до т.			
1	2	3	4	5
746	747	0.92	-	-
747	748	29.41	-	-
748	749	0.62	-	-
749	750	25.90	-	-
750	751	16.20	-	-
751	752	6.14	-	-

2. Сведения о частях границ уточняемого земельного участка с кадастровым номером 16:16:190101:920 :				
Обозначение части границ		Горизонтальное проложение (S), м	Описание прохождения части границ	Сведения о согласовании местоположения границ (согласовано/спорное)
от т.	до т.			
1	2	3	4	5
752	753	8.03	-	-
753	746	24.79	-	-
3. Сведения о характеристиках уточняемого земельного участка с кадастровым номером 16:16:190101:920 :				
№ п/п	Наименование характеристики		Значение характеристики	
1	2		3	
1.	Адрес земельного участка		-	
1.1.	Сведения о местоположении земельного участка (при отсутствии адреса) в структурированном в соответствии с федеральной информационной адресной системой виде		Российская Федерация, Республика Татарстан (Татарстан), м.р-н Высокогорский	
1.2.	Дополнительные сведения о местоположении земельного участка		-	
2.	Площадь земельного участка ± величина погрешности определения (вычисления) площади ($P \pm \Delta P$), м2		783 ± 10	
3.	Формула, примененная для расчета предельной допустимой погрешности определения площади земельного участка, с подставленными значениями и итоговые (вычисленные) значения (ΔP), м2		$\Delta P = 3.5 * M_t * \sqrt{P} = 3.5 * 0,1 * \sqrt{783} = 10$	
4.	Площадь земельного участка согласно сведениям Единого государственного реестра недвижимости ($P_{\text{кад}}$), м2		783	
5.	Оценка расхождения P и $P_{\text{кад}}$ ($P - P_{\text{кад}}$), м2		-	
6.	Предельные минимальный и максимальный размеры земельного участка ($P_{\text{мин}}$ и $P_{\text{макс}}$), м2		- -	
7.	Кадастровый номер или иной государственный учетный номер (инвентарный) объекта недвижимости, расположенного на земельном участке		-	
8.	Вид (виды) разрешенного использования		Для ведения личного подсобного хозяйства	
8.1.	Дополнительные сведения об использовании земельного участка		-	
9.	Сведения о земельных участках (землях общего пользования, территории общего пользования), посредством которых обеспечивается доступ		Земли общего пользования	
10.	Иные сведения		-	
4. Пояснения к сведениям об уточняемом земельном участке с кадастровым номером 16:16:190101:920 :				
1.	-			

Сведения об уточняемых земельных участках, необходимые для исправления реестровых ошибок в сведениях о местоположении их границ

**1. Сведения о характерных точках границ уточняемого земельного участка
с кадастровым номером 16:16:190101:919 :**

Система координат МСК-16, Зона 1

Зона № 1

Обозначение характерных точек границ	Координаты, м				Метод определения координат	Формулы, примененные для расчета средней квадратической погрешности определения координат характерных точек границ (Mt), с подставленными в такие формулы значениями и итоговые (вычисленные) значения Mt, м	Описание закрепле ния точки
	содержатся в Едином государственном реестре недвижимости		определены в результате выполнения комплексных кадастровых работ				
	X	Y	X	Y			
1	2	3	4	5	6	7	8
						-	
749	486217.33	1323240.80	486217.33	1323240.80	-	0.1	Временный межевой знак
754	486223.33	1323251.13	486223.33	1323251.13	-	0.1	Временный межевой знак
755	486237.37	1323275.31	486237.37	1323275.31	-	0.1	Временный межевой знак
756	486215.18	1323289.12	486215.18	1323289.12	-	0.1	Временный межевой знак
757	486214.50	1323289.55	486214.50	1323289.55	-	0.1	Временный межевой знак
758	486199.61	1323262.30	486199.61	1323262.30	-	0.1	Временный межевой знак
750	486195.34	1323254.48	486195.34	1323254.48	-	0.1	Временный межевой знак
749	486217.33	1323240.80	486217.33	1323240.80	-	0.1	Временный межевой знак

**2. Сведения о частях границ уточняемого земельного участка
с кадастровым номером 16:16:190101:919 :**

Обозначение части границ		Горизонтальное проложение (S), м	Описание прохождения части границ	Сведения о согласовании местоположения границ (согласовано/спорное)
от т.	до т.			
1	2	3	4	5
749	754	11.95	-	-
754	755	27.96	-	-
755	756	26.14	-	-
756	757	0.80	-	-
757	758	31.05	-	-
758	750	8.91	-	-
750	749	25.90	-	-

3. Сведения о характеристиках уточняемого земельного участка с кадастровым номером 16:16:190101:919 :		
№ п/п	Наименование характеристики	Значение характеристики
1	2	3
1.	Адрес земельного участка	-
1.1.	Сведения о местоположении земельного участка (при отсутствии адреса) в структурированном в соответствии с федеральной информационной адресной системой виде	Российская Федерация, Республика Татарстан (Татарстан), м.р-н Высокогорский
1.2.	Дополнительные сведения о местоположении земельного участка	-
2.	Площадь земельного участка \pm величина погрешности определения (вычисления) площади ($P \pm \Delta P$), м2	1054 ± 11
3.	Формула, примененная для расчета предельной допустимой погрешности определения площади земельного участка, с подставленными значениями и итоговые (вычисленные) значения (ΔP), м2	$\Delta P = 3.5 * M_t * \sqrt{P} = 3.5 * 0,1 * \sqrt{1054} = 11$
4.	Площадь земельного участка согласно сведениям Единого государственного реестра недвижимости ($P_{\text{кад}}$), м2	1054
5.	Оценка расхождения P и $P_{\text{кад}}$ ($P - P_{\text{кад}}$), м2	-
6.	Предельные минимальный и максимальный размеры земельного участка ($P_{\text{мин}}$ и $P_{\text{макс}}$), м2	- -
7.	Кадастровый номер или иной государственный учетный номер (инвентарный) объекта недвижимости, расположенного на земельном участке	-
8.	Вид (виды) разрешенного использования	Для ведения личного подсобного хозяйства
8.1.	Дополнительные сведения об использовании земельного участка	-
9.	Сведения о земельных участках (землях общего пользования, территории общего пользования), посредством которых обеспечивается доступ	Земли общего пользования
10.	Иные сведения	-
4. Пояснения к сведениям об уточняемом земельном участке с кадастровым номером 16:16:190101:919 :		
1.	-	

Сведения об уточняемых земельных участках, необходимые для исправления реестровых ошибок в сведениях о местоположении их границ

1. Сведения о характерных точках границ уточняемого земельного участка с кадастровым номером 16:16:190101:918 :

Система координат МСК-16, Зона 1

Зона № 1

Обозначение характерных точек границ	Координаты, м				Метод определения координат	Формулы, примененные для расчета средней квадратической погрешности определения координат характерных точек границ (Mt), с подставленными в такие формулы значениями и итоговые (вычисленные) значения Mt, м	Описание закрепле ния точки
	содержатся в Едином государственном реестре недвижимости		определены в результате выполнения комплексных кадастровых работ				
	X	Y	X	Y			
1	2	3	4	5	6	7	8
						-	
759	486604.39	1323072.45	486604.39	1323072.45	-	0.1	-
760	486618.59	1323098.69	486618.59	1323098.69	-	0.1	-
761	486622.82	1323106.43	486622.82	1323106.43	-	0.1	-
146	486601.49	1323117.48	486601.49	1323117.48	-	0.1	-
145	486598.05	1323119.26	486598.05	1323119.26	-	0.1	-
669	486592.97	1323111.03	486592.97	1323111.03	-	0.1	-
762	486604.70	1323105.10	486604.70	1323105.10	-	0.1	-
763	486589.70	1323080.70	486589.70	1323080.70	-	0.1	-
759	486604.39	1323072.45	486604.39	1323072.45	-	0.1	-

2. Сведения о частях границ уточняемого земельного участка с кадастровым номером 16:16:190101:918 :

Обозначение части границ		Горизонтальное проложение (S), м	Описание прохождения части границ	Сведения о согласовании местоположения границ (согласовано/спорное)
от т.	до т.			
1	2	3	4	5
759	760	29.84	-	-
760	761	8.82	-	-
761	146	24.02	-	-
146	145	3.87	-	-
145	669	9.67	-	-
669	762	13.14	-	-
762	763	28.64	-	-
763	759	16.85	-	-

3. Сведения о характеристиках уточняемого земельного участка с кадастровым номером 16:16:190101:918 :

№ п/п	Наименование характеристики	Значение характеристики
1	2	3
1.	Адрес земельного участка	-
1.1.	Сведения о местоположении земельного участка (при отсутствии адреса) в структурированном в соответствии с федеральной информационной адресной системой виде	Российская Федерация, Республика Татарстан (Татарстан), м. р-н Высокогорский

3. Сведения о характеристиках уточняемого земельного участка с кадастровым номером 16:16:190101:918 :		
№ п/п	Наименование характеристики	Значение характеристики
1	2	3
1.2.	Дополнительные сведения о местоположении земельного участка	-
2.	Площадь земельного участка \pm величина погрешности определения (вычисления) площади ($P \pm \Delta P$), м2	732 ± 9
3.	Формула, примененная для расчета предельной допустимой погрешности определения площади земельного участка, с подставленными значениями и итоговые (вычисленные) значения (ΔP), м2	$\Delta P = 3.5 * M_t * \sqrt{P} = 3.5 * 0,1 * \sqrt{732} = 9$
4.	Площадь земельного участка согласно сведениям Единого государственного реестра недвижимости ($P_{\text{кад}}$), м2	732
5.	Оценка расхождения P и $P_{\text{кад}}$ ($P - P_{\text{кад}}$), м2	-
6.	Предельные минимальный и максимальный размеры земельного участка ($P_{\text{мин}}$ и $P_{\text{макс}}$), м2	- -
7.	Кадастровый номер или иной государственный учетный номер (инвентарный) объекта недвижимости, расположенного на земельном участке	-
8.	Вид (виды) разрешенного использования	Для ведения личного подсобного хозяйства
8.1.	Дополнительные сведения об использовании земельного участка	-
9.	Сведения о земельных участках (землях общего пользования, территории общего пользования), посредством которых обеспечивается доступ	Земли общего пользования
10.	Иные сведения	-
4. Пояснения к сведениям об уточняемом земельном участке с кадастровым номером 16:16:190101:918 :		
1.	-	

Сведения об уточняемых земельных участках, необходимые для исправления реестровых ошибок в сведениях о местоположении их границ

**1. Сведения о характерных точках границ уточняемого земельного участка
с кадастровым номером 16:16:190101:916 :**

Система координат МСК-16, Зона 1

Зона № 1

Обозначение характерных точек границ	Координаты, м				Метод определения координат	Формулы, примененные для расчета средней квадратической погрешности определения координат характерных точек границ (Mt), с подставленными в такие формулы значениями и итоговые (вычисленные) значения Mt, м	Описание закрепле ния точки
	содержатся в Едином государственном реестре недвижимости		определены в результате выполнения комплексных кадастровых работ				
	X	Y	X	Y			
1	2	3	4	5	6	7	8
						-	
636	485628.59	1322708.57	485628.59	1322708.57	-	0.1	-
764	485660.83	1322695.75	485660.83	1322695.75	-	0.1	-
765	485663.46	1322701.87	485663.46	1322701.87	-	0.1	-
766	485668.19	1322713.07	485668.19	1322713.07	-	0.1	-
767	485645.27	1322722.91	485645.27	1322722.91	-	0.1	-
768	485648.38	1322729.80	485648.38	1322729.80	-	0.1	-
637	485641.81	1322732.83	485641.81	1322732.83	-	0.1	-
636	485628.59	1322708.57	485628.59	1322708.57	-	0.1	-

**2. Сведения о частях границ уточняемого земельного участка
с кадастровым номером 16:16:190101:916 :**

Обозначение части границ		Горизонтальное проложение (S), м	Описание прохождения части границ	Сведения о согласовании местоположения границ (согласовано/спорное)
от т.	до т.			
1	2	3	4	5
636	764	34.70	-	-
764	765	6.66	-	-
765	766	12.16	-	-
766	767	24.94	-	-
767	768	7.56	-	-
768	637	7.24	-	-
637	636	27.63	-	-

**3. Сведения о характеристиках уточняемого земельного участка
с кадастровым номером 16:16:190101:916 :**

№ п/п	Наименование характеристики	Значение характеристики
1	2	3
1.	Адрес земельного участка	-
1.1.	Сведения о местоположении земельного участка (при отсутствии адреса) в структурированном в соответствии с федеральной информационной адресной системой виде	Российская Федерация, Республика Татарстан (Татарстан), м.р-н Высокогорский
1.2.	Дополнительные сведения о местоположении земельного участка	-

3. Сведения о характеристиках уточняемого земельного участка с кадастровым номером 16:16:190101:916 :		
№ п/п	Наименование характеристики	Значение характеристики
1	2	3
2.	Площадь земельного участка ± величина погрешности определения (вычисления) площади (Р ± ΔР), м2	708 ± 9
3.	Формула, примененная для расчета предельной допустимой погрешности определения площади земельного участка, с подставленными значениями и итоговые (вычисленные) значения (ΔР), м2	ΔР=3.5*Мт*√Р=3.5*0,1*√708=9
4.	Площадь земельного участка согласно сведениям Единого государственного реестра недвижимости (Ркад), м2	708
5.	Оценка расхождения Р и Ркад (Р - Ркад), м2	-
6.	Предельные минимальный и максимальный размеры земельного участка (Рмин и Рмакс), м2	- -
7.	Кадастровый номер или иной государственный учетный номер (инвентарный) объекта недвижимости, расположенного на земельном участке	-
8.	Вид (виды) разрешенного использования	для ведения личного подсобного хозяйства
8.1.	Дополнительные сведения об использовании земельного участка	-
9.	Сведения о земельных участках (землях общего пользования, территории общего пользования), посредством которых обеспечивается доступ	Земли общего пользования
10.	Иные сведения	-
4. Пояснения к сведениям об уточняемом земельном участке с кадастровым номером 16:16:190101:916 :		
1.	-	

Сведения об уточняемых земельных участках, необходимые для исправления реестровых ошибок в сведениях о местоположении их границ

**1. Сведения о характерных точках границ уточняемого земельного участка
с кадастровым номером 16:16:190101:915 :**

Система координат МСК-16, Зона 1

Зона № 1

Обозначение характерных точек границ	Координаты, м				Метод определения координат	Формулы, примененные для расчета средней квадратической погрешности определения координат характерных точек границ (Mt), с подставленными в такие формулы значениями и итоговые (вычисленные) значения Mt, м	Описание закрепле ния точки
	содержатся в Едином государственном реестре недвижимости		определены в результате выполнения комплексных кадастровых работ				
	X	Y	X	Y			
1	2	3	4	5	6	7	8
						-	
764	485660.83	1322695.75	485660.83	1322695.75	-	0.1	-
769	485692.62	1322682.55	485692.62	1322682.55	-	0.1	-
770	485695.97	1322707.87	485695.97	1322707.87	-	0.1	-
768	485648.38	1322729.80	485648.38	1322729.80	-	0.1	-
767	485645.27	1322722.91	485645.27	1322722.91	-	0.1	-
766	485668.19	1322713.07	485668.19	1322713.07	-	0.1	-
765	485663.46	1322701.87	485663.46	1322701.87	-	0.1	-
764	485660.83	1322695.75	485660.83	1322695.75	-	0.1	-

**2. Сведения о частях границ уточняемого земельного участка
с кадастровым номером 16:16:190101:915 :**

Обозначение части границ		Горизонтальное проложение (S), м	Описание прохождения части границ	Сведения о согласовании местоположения границ (согласовано/спорное)
от т.	до т.			
1	2	3	4	5
764	769	34.42	-	-
769	770	25.54	-	-
770	768	52.40	-	-
768	767	7.56	-	-
767	766	24.94	-	-
766	765	12.16	-	-
765	764	6.66	-	-

**3. Сведения о характеристиках уточняемого земельного участка
с кадастровым номером 16:16:190101:915 :**

№ п/п	Наименование характеристики	Значение характеристики
1	2	3
1.	Адрес земельного участка	-
1.1.	Сведения о местоположении земельного участка (при отсутствии адреса) в структурированном в соответствии с федеральной информационной адресной системой виде	Российская Федерация, Республика Татарстан (Татарстан), м.р-н Высокогорский
1.2.	Дополнительные сведения о местоположении земельного участка	-

3. Сведения о характеристиках уточняемого земельного участка с кадастровым номером 16:16:190101:915 :		
№ п/п	Наименование характеристики	Значение характеристики
1	2	3
2.	Площадь земельного участка ± величина погрешности определения (вычисления) площади ($P \pm \Delta P$), м2	959 ± 11
3.	Формула, примененная для расчета предельной допустимой погрешности определения площади земельного участка, с подставленными значениями и итоговые (вычисленные) значения (ΔP), м2	$\Delta P = 3.5 * M_t * \sqrt{P} = 3.5 * 0,1 * \sqrt{959} = 11$
4.	Площадь земельного участка согласно сведениям Единого государственного реестра недвижимости ($P_{\text{кад}}$), м2	959
5.	Оценка расхождения P и $P_{\text{кад}}$ ($P - P_{\text{кад}}$), м2	-
6.	Предельные минимальный и максимальный размеры земельного участка ($P_{\text{мин}}$ и $P_{\text{макс}}$), м2	- -
7.	Кадастровый номер или иной государственный учетный номер (инвентарный) объекта недвижимости, расположенного на земельном участке	-
8.	Вид (виды) разрешенного использования	для ведения личного подсобного хозяйства
8.1.	Дополнительные сведения об использовании земельного участка	-
9.	Сведения о земельных участках (землях общего пользования, территории общего пользования), посредством которых обеспечивается доступ	Земли общего пользования
10.	Иные сведения	-
4. Пояснения к сведениям об уточняемом земельном участке с кадастровым номером 16:16:190101:915 :		
1.	-	

Сведения об уточняемых земельных участках, необходимые для исправления реестровых ошибок в сведениях о местоположении их границ

**1. Сведения о характерных точках границ уточняемого земельного участка
с кадастровым номером 16:16:190101:913 :**

Система координат МСК-16, Зона 1

Зона № 1

Обозначение характерных точек границ	Координаты, м				Метод определения координат	Формулы, примененные для расчета средней квадратической погрешности определения координат характерных точек границ (Mt), с подставленными в такие формулы значениями и итоговые (вычисленные) значения Mt, м	Описание закрепле ния точки
	содержатся в Едином государственном реестре недвижимости		определены в результате выполнения комплексных кадастровых работ				
	X	Y	X	Y			
1	2	3	4	5	6	7	8
						-	
771	486373.16	1323119.04	486373.16	1323119.04	-	0.1	-
772	486381.01	1323133.28	486381.01	1323133.28	-	0.1	-
773	486381.32	1323133.15	486381.32	1323133.15	-	0.1	-
774	486386.82	1323142.03	486386.82	1323142.03	-	0.1	-
775	486392.87	1323152.58	486392.87	1323152.58	-	0.1	-
776	486369.73	1323166.27	486369.73	1323166.27	-	0.1	-
777	486366.17	1323159.46	486366.17	1323159.46	-	0.1	-
778	486361.52	1323150.58	486361.52	1323150.58	-	0.1	-
779	486352.17	1323130.50	486352.17	1323130.50	-	0.1	-
771	486373.16	1323119.04	486373.16	1323119.04	-	0.1	-

**2. Сведения о частях границ уточняемого земельного участка
с кадастровым номером 16:16:190101:913 :**

Обозначение части границ		Горизонтальное проложение (S), м	Описание прохождения части границ	Сведения о согласовании местоположения границ (согласовано/спорное)
от т.	до т.			
1	2	3	4	5
771	772	16.26	-	-
772	773	0.34	-	-
773	774	10.45	-	-
774	775	12.16	-	-
775	776	26.89	-	-
776	777	7.68	-	-
777	778	10.02	-	-
778	779	22.15	-	-
779	771	23.91	-	-

**3. Сведения о характеристиках уточняемого земельного участка
с кадастровым номером 16:16:190101:913 :**

№ п/п	Наименование характеристики	Значение характеристики
1	2	3
1.	Адрес земельного участка	-

3. Сведения о характеристиках уточняемого земельного участка с кадастровым номером 16:16:190101:913 :		
№ п/п	Наименование характеристики	Значение характеристики
1	2	3
1.1.	Сведения о местоположении земельного участка (при отсутствии адреса) в структурированном в соответствии с федеральной информационной адресной системой виде	-
1.2.	Дополнительные сведения о местоположении земельного участка	-
2.	Площадь земельного участка \pm величина погрешности определения (вычисления) площади ($P \pm \Delta P$), м2	1005 ± 11
3.	Формула, примененная для расчета предельной допустимой погрешности определения площади земельного участка, с подставленными значениями и итоговые (вычисленные) значения (ΔP), м2	$\Delta P = 3.5 * M_t * \sqrt{P} = 3.5 * 0,1 * \sqrt{1005} = 11$
4.	Площадь земельного участка согласно сведениям Единого государственного реестра недвижимости ($P_{\text{кад}}$), м2	1005
5.	Оценка расхождения P и $P_{\text{кад}}$ ($P - P_{\text{кад}}$), м2	-
6.	Предельные минимальный и максимальный размеры земельного участка ($P_{\text{мин}}$ и $P_{\text{макс}}$), м2	- -
7.	Кадастровый номер или иной государственный учетный номер (инвентарный) объекта недвижимости, расположенного на земельном участке	-
8.	Вид (виды) разрешенного использования	для ведения личного подсобного хозяйства
8.1.	Дополнительные сведения об использовании земельного участка	-
9.	Сведения о земельных участках (землях общего пользования, территории общего пользования), посредством которых обеспечивается доступ	Земли общего пользования
10.	Иные сведения	-
4. Пояснения к сведениям об уточняемом земельном участке с кадастровым номером 16:16:190101:913 :		
1.	-	

Сведения об уточняемых земельных участках, необходимые для исправления реестровых ошибок в сведениях о местоположении их границ

**1. Сведения о характерных точках границ уточняемого земельного участка
с кадастровым номером 16:16:190101:843 :**

Система координат МСК-16, Зона 1

Зона № 1

Обозначение характерных точек границ	Координаты, м				Метод определения координат	Формулы, примененные для расчета средней квадратической погрешности определения координат характерных точек границ (Mt), с подставленными в такие формулы значениями и итоговые (вычисленные) значения Mt, м	Описание закрепле ния точки
	содержатся в Едином государственном реестре недвижимости		определены в результате выполнения комплексных кадастровых работ				
	X	Y	X	Y			
1	2	3	4	5	6	7	8
						-	
422	485815.04	1323151.66	485815.04	1323151.66	-	0.1	-
429	485828.67	1323174.38	485828.67	1323174.38	-	0.1	-
780	485809.55	1323185.78	485809.55	1323185.78	-	0.1	-
781	485795.47	1323162.12	485795.47	1323162.12	-	0.1	-
422	485815.04	1323151.66	485815.04	1323151.66	-	0.1	-

**2. Сведения о частях границ уточняемого земельного участка
с кадастровым номером 16:16:190101:843 :**

Обозначение части границ		Горизонтальное проложение (S), м	Описание прохождения части границ	Сведения о согласовании местоположения границ (согласовано/спорное)
от т.	до т.			
1	2	3	4	5
422	429	26.49	-	-
429	780	22.26	-	-
780	781	27.53	-	-
781	422	22.19	-	-

**3. Сведения о характеристиках уточняемого земельного участка
с кадастровым номером 16:16:190101:843 :**

№ п/п	Наименование характеристики	Значение характеристики
1	2	3
1.	Адрес земельного участка	-
1.1.	Сведения о местоположении земельного участка (при отсутствии адреса) в структурированном в соответствии с федеральной информационной адресной системой виде	-
1.2.	Дополнительные сведения о местоположении земельного участка	-
2.	Площадь земельного участка ± величина погрешности определения (вычисления) площади ($P \pm \Delta P$), м2	600 ± 9
3.	Формула, примененная для расчета предельной допустимой погрешности определения площади земельного участка, с подставленными значениями и итоговые (вычисленные) значения (ΔP), м2	$\Delta P = 3.5 * Mt * \sqrt{P} = 3.5 * 0.1 * \sqrt{600} = 9$
4.	Площадь земельного участка согласно сведениям Единого государственного реестра недвижимости ($P_{\text{кад}}$), м2	600
5.	Оценка расхождения P и $P_{\text{кад}}$ ($P - P_{\text{кад}}$), м2	-

3. Сведения о характеристиках уточняемого земельного участка с кадастровым номером 16:16:190101:843 :		
№ п/п	Наименование характеристики	Значение характеристики
1	2	3
6.	Предельные минимальный и максимальный размеры земельного участка (Рмин и Рмакс), м2	- -
7.	Кадастровый номер или иной государственный учетный номер (инвентарный) объекта недвижимости, расположенного на земельном участке	-
8.	Вид (виды) разрешенного использования	Для ведения личного подсобного хозяйства
8.1.	Дополнительные сведения об использовании земельного участка	-
9.	Сведения о земельных участках (землях общего пользования, территории общего пользования), посредством которых обеспечивается доступ	Земли общего пользования
10.	Иные сведения	-
4. Пояснения к сведениям об уточняемом земельном участке с кадастровым номером 16:16:190101:843 :		
1.	-	

Сведения об уточняемых земельных участках, необходимые для исправления реестровых ошибок в сведениях о местоположении их границ

1. Сведения о характерных точках границ уточняемого земельного участка с кадастровым номером 16:16:190101:912 :

Система координат МСК-16, Зона 1

Зона № 1

Обозначение характерных точек границ	Координаты, м				Метод определения координат	Формулы, примененные для расчета средней квадратической погрешности определения координат характерных точек границ (Mt), с подставленными в такие формулы значениями и итоговые (вычисленные) значения Mt, м	Описание закрепле ния точки
	содержатся в Едином государственном реестре недвижимости		определены в результате выполнения комплексных кадастровых работ				
	X	Y	X	Y			
1	2	3	4	5	6	7	8
						-	
775	486392.87	1323152.58	486392.87	1323152.58	-	0.1	-
782	486406.75	1323177.94	486406.75	1323177.94	-	0.1	-
783	486407.59	1323179.10	486407.59	1323179.10	-	0.1	-
784	486394.72	1323187.54	486394.72	1323187.54	-	0.1	-
785	486384.28	1323194.13	486384.28	1323194.13	-	0.1	-
776	486369.73	1323166.27	486369.73	1323166.27	-	0.1	-
775	486392.87	1323152.58	486392.87	1323152.58	-	0.1	-

2. Сведения о частях границ уточняемого земельного участка с кадастровым номером 16:16:190101:912 :

Обозначение части границ		Горизонтальное проложение (S), м	Описание прохождения части границ	Сведения о согласовании местоположения границ (согласовано/спорное)
от т.	до т.			
1	2	3	4	5
775	782	28.91	-	-
782	783	1.43	-	-
783	784	15.39	-	-
784	785	12.35	-	-
785	776	31.43	-	-
776	775	26.89	-	-

3. Сведения о характеристиках уточняемого земельного участка с кадастровым номером 16:16:190101:912 :

№ п/п	Наименование характеристики	Значение характеристики
1	2	3
1.	Адрес земельного участка	-
1.1.	Сведения о местоположении земельного участка (при отсутствии адреса) в структурированном в соответствии с федеральной информационной адресной системой виде	Российская Федерация, Республика Татарстан (Татарстан), м. р-н Высокогорский
1.2.	Дополнительные сведения о местоположении земельного участка	-
2.	Площадь земельного участка ± величина погрешности определения (вычисления) площади ($P \pm \Delta P$), м ²	841 ± 10

3. Сведения о характеристиках уточняемого земельного участка с кадастровым номером 16:16:190101:912 :		
№ п/п	Наименование характеристики	Значение характеристики
1	2	3
3.	Формула, примененная для расчета предельной допустимой погрешности определения площади земельного участка, с подставленными значениями и итоговые (вычисленные) значения (ΔP), м2	$\Delta P = 3.5 * M_t * \sqrt{P} = 3.5 * 0,1 * \sqrt{841} = 10$
4.	Площадь земельного участка согласно сведениям Единого государственного реестра недвижимости (Ркад), м2	841
5.	Оценка расхождения Р и Ркад (Р - Ркад), м2	-
6.	Предельные минимальный и максимальный размеры земельного участка (Рмин и Рмакс), м2	- -
7.	Кадастровый номер или иной государственный учетный номер (инвентарный) объекта недвижимости, расположенного на земельном участке	-
8.	Вид (виды) разрешенного использования	для ведения личного подсобного хозяйства
8.1.	Дополнительные сведения об использовании земельного участка	-
9.	Сведения о земельных участках (землях общего пользования, территории общего пользования), посредством которых обеспечивается доступ	Земли общего пользования
10.	Иные сведения	-
4. Пояснения к сведениям об уточняемом земельном участке с кадастровым номером 16:16:190101:912 :		
1.	-	

Сведения об уточняемых земельных участках, необходимые для исправления реестровых ошибок в сведениях о местоположении их границ

**1. Сведения о характерных точках границ уточняемого земельного участка
с кадастровым номером 16:16:190101:910 :**

Система координат МСК-16, Зона 1

Зона № 1

Обозначение характерных точек границ	Координаты, м				Метод определения координат	Формулы, примененные для расчета средней квадратической погрешности определения координат характерных точек границ (Mt), с подставленными в такие формулы значениями и итоговые (вычисленные) значения Mt, м	Описание закрепле ния точки
	содержатся в Едином государственном реестре недвижимости		определены в результате выполнения комплексных кадастровых работ				
	X	Y	X	Y			
1	2	3	4	5	6	7	8
						-	
786	486282.60	1323196.33	486282.60	1323196.33	-	0.1	-
615	486292.86	1323215.40	486292.86	1323215.40	-	0.1	-
614	486268.70	1323228.90	486268.70	1323228.90	-	0.1	-
787	486258.51	1323209.54	486258.51	1323209.54	-	0.1	-
786	486282.60	1323196.33	486282.60	1323196.33	-	0.1	-

**2. Сведения о частях границ уточняемого земельного участка
с кадастровым номером 16:16:190101:910 :**

Обозначение части границ		Горизонтальное проложение (S), м	Описание прохождения части границ	Сведения о согласовании местоположения границ (согласовано/спорное)
от т.	до т.			
1	2	3	4	5
786	615	21.65	-	-
615	614	27.68	-	-
614	787	21.88	-	-
787	786	27.47	-	-

**3. Сведения о характеристиках уточняемого земельного участка
с кадастровым номером 16:16:190101:910 :**

№ п/п	Наименование характеристики	Значение характеристики
1	2	3
1.	Адрес земельного участка	-
1.1.	Сведения о местоположении земельного участка (при отсутствии адреса) в структурированном в соответствии с федеральной информационной адресной системой виде	Российская Федерация, Республика Татарстан (Татарстан), м.р-н Высокогорский
1.2.	Дополнительные сведения о местоположении земельного участка	-
2.	Площадь земельного участка ± величина погрешности определения (вычисления) площади ($P \pm \Delta P$), м2	600 ± 9
3.	Формула, примененная для расчета предельной допустимой погрешности определения площади земельного участка, с подставленными значениями и итоговые (вычисленные) значения (ΔP), м2	$\Delta P = 3.5 * Mt * \sqrt{P} = 3.5 * 0.1 * \sqrt{600} = 9$
4.	Площадь земельного участка согласно сведениям Единого государственного реестра недвижимости (Ркад), м2	600
5.	Оценка расхождения Р и Ркад ($P - P_{кад}$), м2	-

3. Сведения о характеристиках уточняемого земельного участка с кадастровым номером 16:16:190101:910 :		
№ п/п	Наименование характеристики	Значение характеристики
1	2	3
6.	Предельные минимальный и максимальный размеры земельного участка (Рмин и Рмакс), м2	- -
7.	Кадастровый номер или иной государственный учетный номер (инвентарный) объекта недвижимости, расположенного на земельном участке	-
8.	Вид (виды) разрешенного использования	для индивидуального жилищного строительства
8.1.	Дополнительные сведения об использовании земельного участка	-
9.	Сведения о земельных участках (землях общего пользования, территории общего пользования), посредством которых обеспечивается доступ	Земли общего пользования
10.	Иные сведения	-
4. Пояснения к сведениям об уточняемом земельном участке с кадастровым номером 16:16:190101:910 :		
1.	-	

Сведения об уточняемых земельных участках, необходимые для исправления реестровых ошибок в сведениях о местоположении их границ

**1. Сведения о характерных точках границ уточняемого земельного участка
с кадастровым номером 16:16:190101:908 :**

Система координат МСК-16, Зона 1

Зона № 1

Обозначение характерных точек границ	Координаты, м				Метод определения координат	Формулы, примененные для расчета средней квадратической погрешности определения координат характерных точек границ (Mt), с подставленными в такие формулы значениями и итоговые (вычисленные) значения Mt, м	Описание закрепле ния точки
	содержатся в Едином государственном реестре недвижимости		определены в результате выполнения комплексных кадастровых работ				
	X	Y	X	Y			
1	2	3	4	5	6	7	8
						-	
788	486181.02	1323227.70	486181.02	1323227.70	-	0.1	-
752	486184.94	1323234.72	486184.94	1323234.72	-	0.1	-
789	486188.25	1323242.48	486188.25	1323242.48	-	0.1	-
743	486199.05	1323262.55	486199.05	1323262.55	-	0.1	-
745	486176.60	1323275.68	486176.60	1323275.68	-	0.1	-
790	486171.35	1323265.37	486171.35	1323265.37	-	0.1	-
791	486158.73	1323241.37	486158.73	1323241.37	-	0.1	-
792	486158.48	1323240.73	486158.48	1323240.73	-	0.1	-
793	486158.90	1323239.14	486158.90	1323239.14	-	0.1	-
794	486166.99	1323235.39	486166.99	1323235.39	-	0.1	-
795	486168.88	1323234.86	486168.88	1323234.86	-	0.1	-
788	486181.02	1323227.70	486181.02	1323227.70	-	0.1	-

**2. Сведения о частях границ уточняемого земельного участка
с кадастровым номером 16:16:190101:908 :**

Обозначение части границ		Горизонтальное проложение (S), м	Описание прохождения части границ	Сведения о согласовании местоположения границ (согласовано/спорное)
от т.	до т.			
1	2	3	4	5
788	752	8.04	-	-
752	789	8.44	-	-
789	743	22.79	-	-
743	745	26.01	-	-
745	790	11.57	-	-
790	791	27.12	-	-
791	792	0.69	-	-
792	793	1.64	-	-
793	794	8.92	-	-
794	795	1.96	-	-
795	788	14.09	-	-

3. Сведения о характеристиках уточняемого земельного участка с кадастровым номером 16:16:190101:908 :		
№ п/п	Наименование характеристики	Значение характеристики
1	2	3
1.	Адрес земельного участка	-
1.1.	Сведения о местоположении земельного участка (при отсутствии адреса) в структурированном в соответствии с федеральной информационной адресной системой виде	-
1.2.	Дополнительные сведения о местоположении земельного участка	-
2.	Площадь земельного участка \pm величина погрешности определения (вычисления) площади ($P \pm \Delta P$), м2	1024 ± 11
3.	Формула, примененная для расчета предельной допустимой погрешности определения площади земельного участка, с подставленными значениями и итоговые (вычисленные) значения (ΔP), м2	$\Delta P = 3.5 * M_t * \sqrt{P} = 3.5 * 0,1 * \sqrt{1024} = 11$
4.	Площадь земельного участка согласно сведениям Единого государственного реестра недвижимости ($P_{\text{кад}}$), м2	1024
5.	Оценка расхождения P и $P_{\text{кад}}$ ($P - P_{\text{кад}}$), м2	-
6.	Предельные минимальный и максимальный размеры земельного участка ($P_{\text{мин}}$ и $P_{\text{макс}}$), м2	- -
7.	Кадастровый номер или иной государственный учетный номер (инвентарный) объекта недвижимости, расположенного на земельном участке	-
8.	Вид (виды) разрешенного использования	Для ведения личного подсобного хозяйства
8.1.	Дополнительные сведения об использовании земельного участка	-
9.	Сведения о земельных участках (землях общего пользования, территории общего пользования), посредством которых обеспечивается доступ	Земли общего пользования
10.	Иные сведения	-
4. Пояснения к сведениям об уточняемом земельном участке с кадастровым номером 16:16:190101:908 :		
1.	-	

Сведения об уточняемых земельных участках, необходимые для исправления реестровых ошибок в сведениях о местоположении их границ

**1. Сведения о характерных точках границ уточняемого земельного участка
с кадастровым номером 16:16:190101:906 :**

Система координат МСК-16, Зона 1

Зона № 1

Обозначение характерных точек границ	Координаты, м				Метод определения координат	Формулы, примененные для расчета средней квадратической погрешности определения координат характерных точек границ (Mt), с подставленными в такие формулы значениями и итоговые (вычисленные) значения Mt, м	Описание закрепле ния точки
	содержатся в Едином государственном реестре недвижимости		определены в результате выполнения комплексных кадастровых работ				
	X	Y	X	Y			
1	2	3	4	5	6	7	8
						-	
796	485701.98	1322744.53	485701.98	1322744.53	-	0.1	-
797	485669.18	1322764.37	485669.18	1322764.37	-	0.1	-
798	485656.83	1322726.73	485656.83	1322726.73	-	0.1	-
799	485695.00	1322708.32	485695.00	1322708.32	-	0.1	-
796	485701.98	1322744.53	485701.98	1322744.53	-	0.1	-

**2. Сведения о частях границ уточняемого земельного участка
с кадастровым номером 16:16:190101:906 :**

Обозначение части границ		Горизонтальное проложение (S), м	Описание прохождения части границ	Сведения о согласовании местоположения границ (согласовано/спорное)
от т.	до т.			
1	2	3	4	5
796	797	38.33	-	-
797	798	39.61	-	-
798	799	42.38	-	-
799	796	36.88	-	-

**3. Сведения о характеристиках уточняемого земельного участка
с кадастровым номером 16:16:190101:906 :**

№ п/п	Наименование характеристики	Значение характеристики
1	2	3
1.	Адрес земельного участка	-
1.1.	Сведения о местоположении земельного участка (при отсутствии адреса) в структурированном в соответствии с федеральной информационной адресной системой виде	-
1.2.	Дополнительные сведения о местоположении земельного участка	-
2.	Площадь земельного участка ± величина погрешности определения (вычисления) площади ($P \pm \Delta P$), м2	1495 ± 14
3.	Формула, примененная для расчета предельной допустимой погрешности определения площади земельного участка, с подставленными значениями и итоговые (вычисленные) значения (ΔP), м2	$\Delta P = 3.5 * Mt * \sqrt{P} = 3.5 * 0,1 * \sqrt{1495} = 14$
4.	Площадь земельного участка согласно сведениям Единого государственного реестра недвижимости (Ркад), м2	1495
5.	Оценка расхождения Р и Ркад ($P - P_{кад}$), м2	-

3. Сведения о характеристиках уточняемого земельного участка с кадастровым номером 16:16:190101:906 :		
№ п/п	Наименование характеристики	Значение характеристики
1	2	3
6.	Предельные минимальный и максимальный размеры земельного участка (Рмин и Рмакс), м2	- -
7.	Кадастровый номер или иной государственный учетный номер (инвентарный) объекта недвижимости, расположенного на земельном участке	-
8.	Вид (виды) разрешенного использования	для ведения личного подсобного хозяйства
8.1.	Дополнительные сведения об использовании земельного участка	-
9.	Сведения о земельных участках (землях общего пользования, территории общего пользования), посредством которых обеспечивается доступ	Земли общего пользования
10.	Иные сведения	-
4. Пояснения к сведениям об уточняемом земельном участке с кадастровым номером 16:16:190101:906 :		
1.	-	

Сведения об уточняемых земельных участках, необходимые для исправления реестровых ошибок в сведениях о местоположении их границ

1. Сведения о характерных точках границ уточняемого земельного участка с кадастровым номером 16:16:190101:905 :

Система координат МСК-16, Зона 1

Зона № 1

Обозначение характерных точек границ	Координаты, м				Метод определения координат	Формулы, примененные для расчета средней квадратической погрешности определения координат характерных точек границ (Mt), с подставленными в такие формулы значениями и итоговые (вычисленные) значения Mt, м	Описание закрепле ния точки
	содержатся в Едином государственном реестре недвижимости		определены в результате выполнения комплексных кадастровых работ				
	X	Y	X	Y			
1	2	3	4	5	6	7	8
						-	
796	485701.98	1322744.53	485701.98	1322744.53	-	0.1	-
800	485714.28	1322776.93	485714.28	1322776.93	-	0.1	-
801	485712.68	1322783.03	485712.68	1322783.03	-	0.1	-
802	485709.74	1322786.31	485709.74	1322786.31	-	0.1	-
803	485706.22	1322789.12	485706.22	1322789.12	-	0.1	-
804	485688.23	1322800.25	485688.23	1322800.25	-	0.1	-
805	485676.00	1322785.17	485676.00	1322785.17	-	0.1	-
797	485669.18	1322764.37	485669.18	1322764.37	-	0.1	-
796	485701.98	1322744.53	485701.98	1322744.53	-	0.1	-

2. Сведения о частях границ уточняемого земельного участка с кадастровым номером 16:16:190101:905 :

Обозначение части границ		Горизонтальное проложение (S), м	Описание прохождения части границ	Сведения о согласовании местоположения границ (согласовано/спорное)
от т.	до т.			
1	2	3	4	5
796	800	34.66	-	-
800	801	6.31	-	-
801	802	4.40	-	-
802	803	4.50	-	-
803	804	21.15	-	-
804	805	19.42	-	-
805	797	21.89	-	-
797	796	38.33	-	-

3. Сведения о характеристиках уточняемого земельного участка с кадастровым номером 16:16:190101:905 :

№ п/п	Наименование характеристики	Значение характеристики
1	2	3
1.	Адрес земельного участка	-
1.1.	Сведения о местоположении земельного участка (при отсутствии адреса) в структурированном в соответствии с федеральной информационной адресной системой виде	-

3. Сведения о характеристиках уточняемого земельного участка с кадастровым номером 16:16:190101:905 :		
№ п/п	Наименование характеристики	Значение характеристики
1	2	3
1.2.	Дополнительные сведения о местоположении земельного участка	-
2.	Площадь земельного участка \pm величина погрешности определения (вычисления) площади ($P \pm \Delta P$), м ²	1500 ± 14
3.	Формула, примененная для расчета предельной допустимой погрешности определения площади земельного участка, с подставленными значениями и итоговые (вычисленные) значения (ΔP), м ²	$\Delta P = 3.5 * M_t * \sqrt{P} = 3.5 * 0,1 * \sqrt{1500} = 14$
4.	Площадь земельного участка согласно сведениям Единого государственного реестра недвижимости ($P_{\text{кад}}$), м ²	1500
5.	Оценка расхождения P и $P_{\text{кад}}$ ($P - P_{\text{кад}}$), м ²	-
6.	Предельные минимальный и максимальный размеры земельного участка ($P_{\text{мин}}$ и $P_{\text{макс}}$), м ²	- -
7.	Кадастровый номер или иной государственный учетный номер (инвентарный) объекта недвижимости, расположенного на земельном участке	-
8.	Вид (виды) разрешенного использования	для ведения личного подсобного хозяйства
8.1.	Дополнительные сведения об использовании земельного участка	-
9.	Сведения о земельных участках (землях общего пользования, территории общего пользования), посредством которых обеспечивается доступ	Земли общего пользования
10.	Иные сведения	-
4. Пояснения к сведениям об уточняемом земельном участке с кадастровым номером 16:16:190101:905 :		
1.	-	

Сведения об уточняемых земельных участках, необходимые для исправления реестровых ошибок в сведениях о местоположении их границ

**1. Сведения о характерных точках границ уточняемого земельного участка
с кадастровым номером 16:16:190101:904 :**

Система координат МСК-16, Зона 1

Зона № 1

Обозначение характерных точек границ	Координаты, м				Метод определения координат	Формулы, примененные для расчета средней квадратической погрешности определения координат характерных точек границ (Mt), с подставленными в такие формулы значениями и итоговые (вычисленные) значения Mt, м	Описание закрепле ния точки
	содержатся в Едином государственном реестре недвижимости		определены в результате выполнения комплексных кадастровых работ				
	X	Y	X	Y			
1	2	3	4	5	6	7	8
						-	
806	486397.32	1323106.06	486397.32	1323106.06	-	0.1	Долговремен ный межевой знак
807	486398.86	1323109.02	486398.86	1323109.02	-	0.1	Долговремен ный межевой знак
808	486399.05	1323108.98	486399.05	1323108.98	-	0.1	Долговремен ный межевой знак
809	486406.06	1323122.50	486406.06	1323122.50	-	0.1	Долговремен ный межевой знак
810	486409.20	1323129.40	486409.20	1323129.40	-	0.1	Временный межевой знак
774	486386.82	1323142.03	486386.82	1323142.03	-	0.1	-
773	486381.32	1323133.15	486381.32	1323133.15	-	0.1	-
772	486381.01	1323133.28	486381.01	1323133.28	-	0.1	-
771	486373.16	1323119.04	486373.16	1323119.04	-	0.1	-
811	486376.74	1323117.06	486376.74	1323117.06	-	0.1	Долговремен ный межевой знак
806	486397.32	1323106.06	486397.32	1323106.06	-	0.1	Долговремен ный межевой знак

**2. Сведения о частях границ уточняемого земельного участка
с кадастровым номером 16:16:190101:904 :**

Обозначение части границ		Горизонтальное проложение (S), м	Описание прохождения части границ	Сведения о согласовании местоположения границ (согласовано/спорное)
от т.	до т.			
1	2	3	4	5
806	807	3.34	-	-
807	808	0.19	-	-

2. Сведения о частях границ уточняемого земельного участка с кадастровым номером 16:16:190101:904 :				
Обозначение части границ		Горизонтальное проложение (S), м	Описание прохождения части границ	Сведения о согласовании местоположения границ (согласовано/спорное)
от т.	до т.			
1	2	3	4	5
808	809	15.23	-	-
809	810	7.58	-	-
810	774	25.70	-	-
774	773	10.45	-	-
773	772	0.34	-	-
772	771	16.26	-	-
771	811	4.09	-	-
811	806	23.34	-	-
3. Сведения о характеристиках уточняемого земельного участка с кадастровым номером 16:16:190101:904 :				
№ п/п	Наименование характеристики		Значение характеристики	
1	2		3	
1.	Адрес земельного участка		-	
1.1.	Сведения о местоположении земельного участка (при отсутствии адреса) в структурированном в соответствии с федеральной информационной адресной системой виде		Российская Федерация, Республика Татарстан (Татарстан), м. р-н Высокогорский	
1.2.	Дополнительные сведения о местоположении земельного участка		-	
2.	Площадь земельного участка ± величина погрешности определения (вычисления) площади (Р ± ΔР), м2		714 ± 9	
3.	Формула, примененная для расчета предельной допустимой погрешности определения площади земельного участка, с подставленными значениями и итоговые (вычисленные) значения (ΔР), м2		ΔР=3.5*Mt*√P=3.5*0,1*√714=9	
4.	Площадь земельного участка согласно сведениям Единого государственного реестра недвижимости (Ркад), м2		714	
5.	Оценка расхождения Р и Ркад (Р - Ркад), м2		-	
6.	Предельные минимальный и максимальный размеры земельного участка (Рмин и Рмакс), м2		- -	
7.	Кадастровый номер или иной государственный учетный номер (инвентарный) объекта недвижимости, расположенного на земельном участке		-	
8.	Вид (виды) разрешенного использования		для ведения личного подсобного хозяйства	
8.1.	Дополнительные сведения об использовании земельного участка		-	
9.	Сведения о земельных участках (землях общего пользования, территории общего пользования), посредством которых обеспечивается доступ		Земли общего пользования	
10.	Иные сведения		-	
4. Пояснения к сведениям об уточняемом земельном участке с кадастровым номером 16:16:190101:904 :				
1.	-			

Сведения об уточняемых земельных участках, необходимые для исправления реестровых ошибок в сведениях о местоположении их границ

**1. Сведения о характерных точках границ уточняемого земельного участка
с кадастровым номером 16:16:190101:903 :**

Система координат МСК-16, Зона 1

Зона № 1

Обозначение характерных точек границ	Координаты, м				Метод определения координат	Формулы, примененные для расчета средней квадратической погрешности определения координат характерных точек границ (Mt), с подставленными в такие формулы значениями и итоговые (вычисленные) значения Mt, м	Описание закрепле ния точки
	содержатся в Едином государственном реестре недвижимости		определены в результате выполнения комплексных кадастровых работ				
	X	Y	X	Y			
1	2	3	4	5	6	7	8
						-	
810	486409.20	1323129.40	486409.20	1323129.40	-	0.1	Временный межевой знак
812	486418.49	1323149.79	486418.49	1323149.79	-	0.1	Долговремен ный межевой знак
813	486426.60	1323162.70	486426.60	1323162.70	-	0.1	Долговремен ный межевой знак
814	486428.68	1323165.55	486428.68	1323165.55	-	0.1	Долговремен ный межевой знак
782	486406.75	1323177.94	486406.75	1323177.94	-	0.1	-
775	486392.87	1323152.58	486392.87	1323152.58	-	0.1	-
774	486386.82	1323142.03	486386.82	1323142.03	-	0.1	-
810	486409.20	1323129.40	486409.20	1323129.40	-	0.1	Временный межевой знак

**2. Сведения о частях границ уточняемого земельного участка
с кадастровым номером 16:16:190101:903 :**

Обозначение части границ		Горизонтальное проложение (S), м	Описание прохождения части границ	Сведения о согласовании местоположения границ (согласовано/спорное)
от т.	до т.			
1	2	3	4	5
810	812	22.41	-	-
812	813	15.25	-	-
813	814	3.53	-	-
814	782	25.19	-	-
782	775	28.91	-	-
775	774	12.16	-	-
774	810	25.70	-	-

3. Сведения о характеристиках уточняемого земельного участка с кадастровым номером 16:16:190101:903 :		
№ п/п	Наименование характеристики	Значение характеристики
1	2	3
1.	Адрес земельного участка	-
1.1.	Сведения о местоположении земельного участка (при отсутствии адреса) в структурированном в соответствии с федеральной информационной адресной системой виде	Российская Федерация, Республика Татарстан (Татарстан), м.р-н Высокогорский
1.2.	Дополнительные сведения о местоположении земельного участка	-
2.	Площадь земельного участка \pm величина погрешности определения (вычисления) площади ($P \pm \Delta P$), м2	1009 ± 11
3.	Формула, примененная для расчета предельной допустимой погрешности определения площади земельного участка, с подставленными значениями и итоговые (вычисленные) значения (ΔP), м2	$\Delta P = 3.5 * M_t * \sqrt{P} = 3.5 * 0,1 * \sqrt{1009} = 11$
4.	Площадь земельного участка согласно сведениям Единого государственного реестра недвижимости ($P_{\text{кад}}$), м2	1000
5.	Оценка расхождения P и $P_{\text{кад}}$ ($P - P_{\text{кад}}$), м2	9
6.	Предельные минимальный и максимальный размеры земельного участка ($P_{\text{мин}}$ и $P_{\text{макс}}$), м2	- -
7.	Кадастровый номер или иной государственный учетный номер (инвентарный) объекта недвижимости, расположенного на земельном участке	-
8.	Вид (виды) разрешенного использования	для ведения личного подсобного хозяйства
8.1.	Дополнительные сведения об использовании земельного участка	-
9.	Сведения о земельных участках (землях общего пользования, территории общего пользования), посредством которых обеспечивается доступ	Земли общего пользования
10.	Иные сведения	-
4. Пояснения к сведениям об уточняемом земельном участке с кадастровым номером 16:16:190101:903 :		
1.	-	

Сведения об уточняемых земельных участках, необходимые для исправления реестровых ошибок в сведениях о местоположении их границ

**1. Сведения о характерных точках границ уточняемого земельного участка
с кадастровым номером 16:16:190101:901 :**

Система координат МСК-16, Зона 1

Зона № 1

Обозначение характерных точек границ	Координаты, м				Метод определения координат	Формулы, примененные для расчета средней квадратической погрешности определения координат характерных точек границ (Mt), с подставленными в такие формулы значениями и итоговые (вычисленные) значения Mt, м	Описание закрепле ния точки
	содержатся в Едином государственном реестре недвижимости		определены в результате выполнения комплексных кадастровых работ				
	X	Y	X	Y			
1	2	3	4	5	6	7	8
						-	
815	486424.69	1322919.45	486424.69	1322919.45	-	0.1	-
816	486439.02	1322947.64	486439.02	1322947.64	-	0.1	-
817	486415.17	1322959.75	486415.17	1322959.75	-	0.1	-
818	486403.71	1322939.52	486403.71	1322939.52	-	0.1	-
819	486403.20	1322937.04	486403.20	1322937.04	-	0.1	-
820	486403.33	1322931.80	486403.33	1322931.80	-	0.1	-
821	486412.68	1322926.33	486412.68	1322926.33	-	0.1	-
815	486424.69	1322919.45	486424.69	1322919.45	-	0.1	-

**2. Сведения о частях границ уточняемого земельного участка
с кадастровым номером 16:16:190101:901 :**

Обозначение части границ		Горизонтальное проложение (S), м	Описание прохождения части границ	Сведения о согласовании местоположения границ (согласовано/спорное)
от т.	до т.			
1	2	3	4	5
815	816	31.62	-	-
816	817	26.75	-	-
817	818	23.25	-	-
818	819	2.53	-	-
819	820	5.24	-	-
820	821	10.83	-	-
821	815	13.84	-	-

**3. Сведения о характеристиках уточняемого земельного участка
с кадастровым номером 16:16:190101:901 :**

№ п/п	Наименование характеристики	Значение характеристики
1	2	3
1.	Адрес земельного участка	-
1.1.	Сведения о местоположении земельного участка (при отсутствии адреса) в структурированном в соответствии с федеральной информационной адресной системой виде	Российская Федерация, Республика Татарстан (Татарстан), м.р-н Высокогорский
1.2.	Дополнительные сведения о местоположении земельного участка	-

3. Сведения о характеристиках уточняемого земельного участка с кадастровым номером 16:16:190101:901 :		
№ п/п	Наименование характеристики	Значение характеристики
1	2	3
2.	Площадь земельного участка ± величина погрешности определения (вычисления) площади ($P \pm \Delta P$), м2	837 ± 10
3.	Формула, примененная для расчета предельной допустимой погрешности определения площади земельного участка, с подставленными значениями и итоговые (вычисленные) значения (ΔP), м2	$\Delta P = 3.5 * M_t * \sqrt{P} = 3.5 * 0,1 * \sqrt{837} = 10$
4.	Площадь земельного участка согласно сведениям Единого государственного реестра недвижимости ($P_{\text{кад}}$), м2	837
5.	Оценка расхождения P и $P_{\text{кад}}$ ($P - P_{\text{кад}}$), м2	-
6.	Предельные минимальный и максимальный размеры земельного участка ($P_{\text{мин}}$ и $P_{\text{макс}}$), м2	- -
7.	Кадастровый номер или иной государственный учетный номер (инвентарный) объекта недвижимости, расположенного на земельном участке	-
8.	Вид (виды) разрешенного использования	для ведения личного подсобного хозяйства
8.1.	Дополнительные сведения об использовании земельного участка	-
9.	Сведения о земельных участках (землях общего пользования, территории общего пользования), посредством которых обеспечивается доступ	Земли общего пользования
10.	Иные сведения	-
4. Пояснения к сведениям об уточняемом земельном участке с кадастровым номером 16:16:190101:901 :		
1.	-	

Сведения об уточняемых земельных участках, необходимые для исправления реестровых ошибок в сведениях о местоположении их границ

**1. Сведения о характерных точках границ уточняемого земельного участка
с кадастровым номером 16:16:190101:900 :**

Система координат МСК-16, Зона 1

Зона № 1

Обозначение характерных точек границ	Координаты, м				Метод определения координат	Формулы, примененные для расчета средней квадратической погрешности определения координат характерных точек границ (Mt), с подставленными в такие формулы значениями и итоговые (вычисленные) значения Mt, м	Описание закрепле ния точки
	содержатся в Едином государственном реестре недвижимости		определены в результате выполнения комплексных кадастровых работ				
	X	Y	X	Y			
1	2	3	4	5	6	7	8
						-	
816	486439.02	1322947.64	486439.02	1322947.64	-	0.1	-
822	486452.89	1322974.91	486452.89	1322974.91	-	0.1	-
823	486430.08	1322986.49	486430.08	1322986.49	-	0.1	-
824	486416.98	1322962.95	486416.98	1322962.95	-	0.1	-
817	486415.17	1322959.75	486415.17	1322959.75	-	0.1	-
816	486439.02	1322947.64	486439.02	1322947.64	-	0.1	-

**2. Сведения о частях границ уточняемого земельного участка
с кадастровым номером 16:16:190101:900 :**

Обозначение части границ		Горизонтальное проложение (S), м	Описание прохождения части границ	Сведения о согласовании местоположения границ (согласовано/спорное)
от т.	до т.			
1	2	3	4	5
816	822	30.59	-	-
822	823	25.58	-	-
823	824	26.94	-	-
824	817	3.68	-	-
817	816	26.75	-	-

**3. Сведения о характеристиках уточняемого земельного участка
с кадастровым номером 16:16:190101:900 :**

№ п/п	Наименование характеристики	Значение характеристики
1	2	3
1.	Адрес земельного участка	-
1.1.	Сведения о местоположении земельного участка (при отсутствии адреса) в структурированном в соответствии с федеральной информационной адресной системой виде	Российская Федерация, Республика Татарстан (Татарстан), м.р-н Высокогорский
1.2.	Дополнительные сведения о местоположении земельного участка	-
2.	Площадь земельного участка ± величина погрешности определения (вычисления) площади ($P \pm \Delta P$), м2	800 ± 10
3.	Формула, примененная для расчета предельной допустимой погрешности определения площади земельного участка, с подставленными значениями и итоговые (вычисленные) значения (ΔP), м2	$\Delta P = 3.5 * Mt * \sqrt{P} = 3.5 * 0,1 * \sqrt{800} = 10$

3. Сведения о характеристиках уточняемого земельного участка с кадастровым номером 16:16:190101:900 :		
№ п/п	Наименование характеристики	Значение характеристики
1	2	3
4.	Площадь земельного участка согласно сведениям Единого государственного реестра недвижимости (Ркад), м2	800
5.	Оценка расхождения Р и Ркад (Р - Ркад), м2	-
6.	Предельные минимальный и максимальный размеры земельного участка (Рмин и Рмакс), м2	- -
7.	Кадастровый номер или иной государственный учетный номер (инвентарный) объекта недвижимости, расположенного на земельном участке	-
8.	Вид (виды) разрешенного использования	для ведения личного подсобного хозяйства
8.1.	Дополнительные сведения об использовании земельного участка	-
9.	Сведения о земельных участках (землях общего пользования, территории общего пользования), посредством которых обеспечивается доступ	Земли общего пользования
10.	Иные сведения	-
4. Пояснения к сведениям об уточняемом земельном участке с кадастровым номером 16:16:190101:900 :		
1.	-	

Сведения об уточняемых земельных участках, необходимые для исправления реестровых ошибок в сведениях о местоположении их границ

**1. Сведения о характерных точках границ уточняемого земельного участка
с кадастровым номером 16:16:190101:9 :**

Система координат МСК-16, Зона 1

Зона № 1

Обозначение характерных точек границ	Координаты, м				Метод определения координат	Формулы, примененные для расчета средней квадратической погрешности определения координат характерных точек границ (Mt), с подставленными в такие формулы значениями и итоговые (вычисленные) значения Mt, м	Описание закрепле ния точки
	содержатся в Едином государственном реестре недвижимости		определены в результате выполнения комплексных кадастровых работ				
	X	Y	X	Y			
1	2	3	4	5	6	7	8
						-	
825	485653.47	1322786.62	485653.47	1322786.62	-	0.1	-
826	485674.23	1322807.98	485674.23	1322807.98	-	0.1	-
827	485608.95	1322855.15	485608.95	1322855.15	-	0.1	-
828	485593.67	1322832.59	485593.67	1322832.59	-	0.1	-
825	485653.47	1322786.62	485653.47	1322786.62	-	0.1	-

**2. Сведения о частях границ уточняемого земельного участка
с кадастровым номером 16:16:190101:9 :**

Обозначение части границ		Горизонтальное проложение (S), м	Описание прохождения части границ	Сведения о согласовании местоположения границ (согласовано/спорное)
от т.	до т.			
1	2	3	4	5
825	826	29.79	-	-
826	827	80.54	-	-
827	828	27.25	-	-
828	825	75.43	-	-

**3. Сведения о характеристиках уточняемого земельного участка
с кадастровым номером 16:16:190101:9 :**

№ п/п	Наименование характеристики	Значение характеристики
1	2	3
1.	Адрес земельного участка	-
1.1.	Сведения о местоположении земельного участка (при отсутствии адреса) в структурированном в соответствии с федеральной информационной адресной системой виде	Российская Федерация, Республика Татарстан (Татарстан), м.р-н Высокогорский
1.2.	Дополнительные сведения о местоположении земельного участка	-
2.	Площадь земельного участка ± величина погрешности определения (вычисления) площади ($P \pm \Delta P$), м2	2213 ± 16
3.	Формула, примененная для расчета предельной допустимой погрешности определения площади земельного участка, с подставленными значениями и итоговые (вычисленные) значения (ΔP), м2	$\Delta P = 3.5 * Mt * \sqrt{P} = 3.5 * 0,1 * \sqrt{2213} = 16$
4.	Площадь земельного участка согласно сведениям Единого государственного реестра недвижимости ($P_{\text{кад}}$), м2	2212
5.	Оценка расхождения P и $P_{\text{кад}}$ ($P - P_{\text{кад}}$), м2	1

3. Сведения о характеристиках уточняемого земельного участка с кадастровым номером 16:16:190101:9 :		
№ п/п	Наименование характеристики	Значение характеристики
1	2	3
6.	Предельные минимальный и максимальный размеры земельного участка (Рмин и Рмакс), м2	- -
7.	Кадастровый номер или иной государственный учетный номер (инвентарный) объекта недвижимости, расположенного на земельном участке	-
8.	Вид (виды) разрешенного использования	Для ведения личного подсобного хозяйства
8.1.	Дополнительные сведения об использовании земельного участка	-
9.	Сведения о земельных участках (землях общего пользования, территории общего пользования), посредством которых обеспечивается доступ	Земли общего пользования
10.	Иные сведения	-
4. Пояснения к сведениям об уточняемом земельном участке с кадастровым номером 16:16:190101:9 :		
1.	-	

Сведения об уточняемых земельных участках, необходимые для исправления реестровых ошибок в сведениях о местоположении их границ

**1. Сведения о характерных точках границ уточняемого земельного участка
с кадастровым номером 16:16:190101:911 :**

Система координат МСК-16, Зона 1

Зона № 1

Обозначение характерных точек границ	Координаты, м				Метод определения координат	Формулы, примененные для расчета средней квадратической погрешности определения координат характерных точек границ (Mt), с подставленными в такие формулы значениями и итоговые (вычисленные) значения Mt, м	Описание закрепле ния точки
	содержатся в Едином государственном реестре недвижимости		определены в результате выполнения комплексных кадастровых работ				
	X	Y	X	Y			
1	2	3	4	5	6	7	8
						-	
829	486256.82	1323206.33	486256.82	1323206.33	-	0.1	-
23	486248.04	1323190.00	486248.04	1323190.00	-	0.1	-
830	486262.80	1323181.85	486262.80	1323181.85	-	0.1	-
831	486271.45	1323177.12	486271.45	1323177.12	-	0.1	-
832	486272.41	1323178.80	486272.41	1323178.80	-	0.1	-
833	486280.22	1323192.13	486280.22	1323192.13	-	0.1	-
834	486280.81	1323193.15	486280.81	1323193.15	-	0.1	-
835	486281.82	1323194.88	486281.82	1323194.88	-	0.1	-
786	486282.60	1323196.33	486282.60	1323196.33	-	0.1	-
787	486258.51	1323209.54	486258.51	1323209.54	-	0.1	-
829	486256.82	1323206.33	486256.82	1323206.33	-	0.1	-

**2. Сведения о частях границ уточняемого земельного участка
с кадастровым номером 16:16:190101:911 :**

Обозначение части границ		Горизонтальное проложение (S), м	Описание прохождения части границ	Сведения о согласовании местоположения границ (согласовано/спорное)
от т.	до т.			
1	2	3	4	5
829	23	18.54	-	-
23	830	16.86	-	-
830	831	9.86	-	-
831	832	1.93	-	-
832	833	15.45	-	-
833	834	1.18	-	-
834	835	2.00	-	-
835	786	1.65	-	-
786	787	27.47	-	-
787	829	3.63	-	-

3. Сведения о характеристиках уточняемого земельного участка с кадастровым номером 16:16:190101:911 :		
№ п/п	Наименование характеристики	Значение характеристики
1	2	3
1.	Адрес земельного участка	-
1.1.	Сведения о местоположении земельного участка (при отсутствии адреса) в структурированном в соответствии с федеральной информационной адресной системой виде	Российская Федерация, Республика Татарстан (Татарстан), м.р-н Высокогорский
1.2.	Дополнительные сведения о местоположении земельного участка	-
2.	Площадь земельного участка \pm величина погрешности определения (вычисления) площади ($P \pm \Delta P$), м2	602 ± 9
3.	Формула, примененная для расчета предельной допустимой погрешности определения площади земельного участка, с подставленными значениями и итоговые (вычисленные) значения (ΔP), м2	$\Delta P = 3.5 * M_t * \sqrt{P} = 3.5 * 0,1 * \sqrt{602} = 9$
4.	Площадь земельного участка согласно сведениям Единого государственного реестра недвижимости ($P_{\text{кад}}$), м2	602
5.	Оценка расхождения P и $P_{\text{кад}}$ ($P - P_{\text{кад}}$), м2	-
6.	Предельные минимальный и максимальный размеры земельного участка ($P_{\text{мин}}$ и $P_{\text{макс}}$), м2	- -
7.	Кадастровый номер или иной государственный учетный номер (инвентарный) объекта недвижимости, расположенного на земельном участке	-
8.	Вид (виды) разрешенного использования	для индивидуального жилищного строительства
8.1.	Дополнительные сведения об использовании земельного участка	-
9.	Сведения о земельных участках (землях общего пользования, территории общего пользования), посредством которых обеспечивается доступ	Земли общего пользования
10.	Иные сведения	-
4. Пояснения к сведениям об уточняемом земельном участке с кадастровым номером 16:16:190101:911 :		
1.	-	

Сведения об уточняемых земельных участках, необходимые для исправления реестровых ошибок в сведениях о местоположении их границ

1. Сведения о характерных точках границ уточняемого земельного участка с кадастровым номером 16:16:190101:842 :

Система координат МСК-16, Зона 1					Зона № 1		
Обозначение характерных точек границ	Координаты, м				Метод определения координат	Формулы, примененные для расчета средней квадратической погрешности определения координат характерных точек границ (Mt), с подставленными в такие формулы значениями и итоговые (вычисленные) значения Mt, м	Описание закрепле ния точки
	содержатся в Едином государственном реестре недвижимости		определены в результате выполнения комплексных кадастровых работ				
	X	Y	X	Y			
1	2	3	4	5	6	7	8
						-	
781	485795.47	1323162.12	485795.47	1323162.12	-	0.1	-
780	485809.55	1323185.78	485809.55	1323185.78	-	0.1	-
570	485803.40	1323189.45	485803.40	1323189.45	-	0.1	-
569	485789.05	1323165.55	485789.05	1323165.55	-	0.1	-
781	485795.47	1323162.12	485795.47	1323162.12	-	0.1	-

2. Сведения о частях границ уточняемого земельного участка с кадастровым номером 16:16:190101:842 :

Обозначение части границ		Горизонтальное проложение (S), м	Описание прохождения части границ	Сведения о согласовании местоположения границ (согласовано/спорное)
от т.	до т.			
1	2	3	4	5
781	780	27.53	-	-
780	570	7.16	-	-
570	569	27.88	-	-
569	781	7.28	-	-

3. Сведения о характеристиках уточняемого земельного участка с кадастровым номером 16:16:190101:842 :

№ п/п	Наименование характеристики	Значение характеристики
1	2	3
1.	Адрес земельного участка	-
1.1.	Сведения о местоположении земельного участка (при отсутствии адреса) в структурированном в соответствии с федеральной информационной адресной системой виде	-
1.2.	Дополнительные сведения о местоположении земельного участка	-
2.	Площадь земельного участка ± величина погрешности определения (вычисления) площади ($P \pm \Delta P$), м2	200 ± 5
3.	Формула, примененная для расчета предельной допустимой погрешности определения площади земельного участка, с подставленными значениями и итоговые (вычисленные) значения (ΔP), м2	$\Delta P = 3.5 * Mt * \sqrt{P} = 3.5 * 0.1 * \sqrt{200} = 5$
4.	Площадь земельного участка согласно сведениям Единого государственного реестра недвижимости (Ркад), м2	200
5.	Оценка расхождения Р и Ркад ($P - P_{кад}$), м2	-

3. Сведения о характеристиках уточняемого земельного участка с кадастровым номером 16:16:190101:842 :		
№ п/п	Наименование характеристики	Значение характеристики
1	2	3
6.	Предельные минимальный и максимальный размеры земельного участка (Рмин и Рмакс), м2	- -
7.	Кадастровый номер или иной государственный учетный номер (инвентарный) объекта недвижимости, расположенного на земельном участке	-
8.	Вид (виды) разрешенного использования	Для ведения личного подсобного хозяйства
8.1.	Дополнительные сведения об использовании земельного участка	-
9.	Сведения о земельных участках (землях общего пользования, территории общего пользования), посредством которых обеспечивается доступ	Земли общего пользования
10.	Иные сведения	-
4. Пояснения к сведениям об уточняемом земельном участке с кадастровым номером 16:16:190101:842 :		
1.	-	

Сведения об уточняемых земельных участках, необходимые для исправления реестровых ошибок в сведениях о местоположении их границ

**1. Сведения о характерных точках границ уточняемого земельного участка
с кадастровым номером 16:16:190101:841 :**

Система координат МСК-16, Зона 1

Зона № 1

Обозначение характерных точек границ	Координаты, м				Метод определения координат	Формулы, примененные для расчета средней квадратической погрешности определения координат характерных точек границ (Mt), с подставленными в такие формулы значениями и итоговые (вычисленные) значения Mt, м	Описание закрепле ния точки
	содержатся в Едином государственном реестре недвижимости		определены в результате выполнения комплексных кадастровых работ				
	X	Y	X	Y			
1	2	3	4	5	6	7	8
						-	
836	486563.02	1323225.10	486563.02	1323225.10	-	0.1	-
837	486566.46	1323231.04	486566.46	1323231.04	-	0.1	-
838	486538.21	1323251.84	486538.21	1323251.84	-	0.1	-
839	486535.74	1323248.12	486535.74	1323248.12	-	0.1	-
840	486554.47	1323233.40	486554.47	1323233.40	-	0.1	-
841	486553.32	1323231.18	486553.32	1323231.18	-	0.1	-
836	486563.02	1323225.10	486563.02	1323225.10	-	0.1	-

**2. Сведения о частях границ уточняемого земельного участка
с кадастровым номером 16:16:190101:841 :**

Обозначение части границ		Горизонтальное проложение (S), м	Описание прохождения части границ	Сведения о согласовании местоположения границ (согласовано/спорное)
от т.	до т.			
1	2	3	4	5
836	837	6.86	-	-
837	838	35.08	-	-
838	839	4.47	-	-
839	840	23.82	-	-
840	841	2.50	-	-
841	836	11.45	-	-

**3. Сведения о характеристиках уточняемого земельного участка
с кадастровым номером 16:16:190101:841 :**

№ п/п	Наименование характеристики	Значение характеристики
1	2	3
1.	Адрес земельного участка	-
1.1.	Сведения о местоположении земельного участка (при отсутствии адреса) в структурированном в соответствии с федеральной информационной адресной системой виде	-
1.2.	Дополнительные сведения о местоположении земельного участка	-
2.	Площадь земельного участка ± величина погрешности определения (вычисления) площади ($P \pm \Delta P$), м ²	198 ± 5

3. Сведения о характеристиках уточняемого земельного участка с кадастровым номером 16:16:190101:841 :		
№ п/п	Наименование характеристики	Значение характеристики
1	2	3
3.	Формула, примененная для расчета предельной допустимой погрешности определения площади земельного участка, с подставленными значениями и итоговые (вычисленные) значения (ΔP), м2	$\Delta P = 3.5 * M_t * \sqrt{P} = 3.5 * 0,1 * \sqrt{198} = 5$
4.	Площадь земельного участка согласно сведениям Единого государственного реестра недвижимости (Ркад), м2	198
5.	Оценка расхождения Р и Ркад (Р - Ркад), м2	-
6.	Предельные минимальный и максимальный размеры земельного участка (Рмин и Рмакс), м2	- -
7.	Кадастровый номер или иной государственный учетный номер (инвентарный) объекта недвижимости, расположенного на земельном участке	-
8.	Вид (виды) разрешенного использования	Для ведения личного подсобного хозяйства
8.1.	Дополнительные сведения об использовании земельного участка	-
9.	Сведения о земельных участках (землях общего пользования, территории общего пользования), посредством которых обеспечивается доступ	Земли общего пользования
10.	Иные сведения	-
4. Пояснения к сведениям об уточняемом земельном участке с кадастровым номером 16:16:190101:841 :		
1.	-	

Сведения об уточняемых земельных участках, необходимые для исправления реестровых ошибок в сведениях о местоположении их границ

**1. Сведения о характерных точках границ уточняемого земельного участка
с кадастровым номером 16:16:190101:840 :**

Система координат МСК-16, Зона 1

Зона № 1

Обозначение характерных точек границ	Координаты, м				Метод определения координат	Формулы, примененные для расчета средней квадратической погрешности определения координат характерных точек границ (Mt), с подставленными в такие формулы значениями и итоговые (вычисленные) значения Mt, м	Описание закрепле ния точки
	содержатся в Едином государственном реестре недвижимости		определены в результате выполнения комплексных кадастровых работ				
	X	Y	X	Y			
1	2	3	4	5	6	7	8
						-	
837	486566.46	1323231.04	486566.46	1323231.04	-	0.1	-
842	486575.94	1323247.08	486575.94	1323247.08	-	0.1	-
843	486567.16	1323253.00	486567.16	1323253.00	-	0.1	-
844	486566.73	1323254.10	486566.73	1323254.10	-	0.1	-
845	486548.29	1323267.08	486548.29	1323267.08	-	0.1	-
838	486538.21	1323251.84	486538.21	1323251.84	-	0.1	-
837	486566.46	1323231.04	486566.46	1323231.04	-	0.1	-

**2. Сведения о частях границ уточняемого земельного участка
с кадастровым номером 16:16:190101:840 :**

Обозначение части границ		Горизонтальное проложение (S), м	Описание прохождения части границ	Сведения о согласовании местоположения границ (согласовано/спорное)
от т.	до т.			
1	2	3	4	5
837	842	18.63	-	-
842	843	10.59	-	-
843	844	1.18	-	-
844	845	22.55	-	-
845	838	18.27	-	-
838	837	35.08	-	-

**3. Сведения о характеристиках уточняемого земельного участка
с кадастровым номером 16:16:190101:840 :**

№ п/п	Наименование характеристики	Значение характеристики
1	2	3
1.	Адрес земельного участка	-
1.1.	Сведения о местоположении земельного участка (при отсутствии адреса) в структурированном в соответствии с федеральной информационной адресной системой виде	-
1.2.	Дополнительные сведения о местоположении земельного участка	-
2.	Площадь земельного участка ± величина погрешности определения (вычисления) площади ($P \pm \Delta P$), м ²	638 ± 9

3. Сведения о характеристиках уточняемого земельного участка с кадастровым номером 16:16:190101:840 :		
№ п/п	Наименование характеристики	Значение характеристики
1	2	3
3.	Формула, примененная для расчета предельной допустимой погрешности определения площади земельного участка, с подставленными значениями и итоговые (вычисленные) значения (ΔP), м2	$\Delta P = 3.5 * M_t * \sqrt{P} = 3.5 * 0,1 * \sqrt{638} = 9$
4.	Площадь земельного участка согласно сведениям Единого государственного реестра недвижимости (Ркад), м2	638
5.	Оценка расхождения Р и Ркад (Р - Ркад), м2	-
6.	Предельные минимальный и максимальный размеры земельного участка (Рмин и Рмакс), м2	- -
7.	Кадастровый номер или иной государственный учетный номер (инвентарный) объекта недвижимости, расположенного на земельном участке	-
8.	Вид (виды) разрешенного использования	Для ведения личного подсобного хозяйства
8.1.	Дополнительные сведения об использовании земельного участка	-
9.	Сведения о земельных участках (землях общего пользования, территории общего пользования), посредством которых обеспечивается доступ	Земли общего пользования
10.	Иные сведения	-
4. Пояснения к сведениям об уточняемом земельном участке с кадастровым номером 16:16:190101:840 :		
1.	-	

Сведения об уточняемых земельных участках, необходимые для исправления реестровых ошибок в сведениях о местоположении их границ

**1. Сведения о характерных точках границ уточняемого земельного участка
с кадастровым номером 16:16:190101:78 :**

Система координат МСК-16, Зона 1

Зона № 1

Обозначение характерных точек границ	Координаты, м				Метод определения координат	Формулы, примененные для расчета средней квадратической погрешности определения координат характерных точек границ (Mt), с подставленными в такие формулы значениями и итоговые (вычисленные) значения Mt, м	Описание закрепле ния точки
	содержатся в Едином государственном реестре недвижимости		определены в результате выполнения комплексных кадастровых работ				
	X	Y	X	Y			
1	2	3	4	5	6	7	8
						-	
846	486530.30	1323023.72	486530.30	1323023.72	-	0.1	-
847	486531.18	1323024.84	486531.18	1323024.84	-	0.1	-
848	486544.61	1323024.24	486544.61	1323024.24	-	0.1	-
849	486564.22	1323018.36	486564.22	1323018.36	-	0.1	-
850	486572.70	1323022.04	486572.70	1323022.04	-	0.1	-
851	486575.96	1323026.87	486575.96	1323026.87	-	0.1	-
852	486568.51	1323031.00	486568.51	1323031.00	-	0.1	-
853	486499.05	1323070.35	486499.05	1323070.35	-	0.1	-
854	486486.05	1323077.67	486486.05	1323077.67	-	0.1	-
855	486484.45	1323077.95	486484.45	1323077.95	-	0.1	-
856	486475.44	1323062.94	486475.44	1323062.94	-	0.1	-
857	486472.33	1323057.77	486472.33	1323057.77	-	0.1	-
858	486490.56	1323046.46	486490.56	1323046.46	-	0.1	-
859	486499.90	1323042.53	486499.90	1323042.53	-	0.1	-
860	486520.51	1323029.72	486520.51	1323029.72	-	0.1	-
846	486530.30	1323023.72	486530.30	1323023.72	-	0.1	-

**2. Сведения о частях границ уточняемого земельного участка
с кадастровым номером 16:16:190101:78 :**

Обозначение части границ		Горизонтальное проложение (S), м	Описание прохождения части границ	Сведения о согласовании местоположения границ (согласовано/спорное)
от т.	до т.			
1	2	3	4	5
846	847	1.42	-	-
847	848	13.44	-	-
848	849	20.47	-	-
849	850	9.24	-	-
850	851	5.83	-	-
851	852	8.52	-	-
852	853	79.83	-	-
853	854	14.92	-	-

2. Сведения о частях границ уточняемого земельного участка с кадастровым номером 16:16:190101:78 :				
Обозначение части границ		Горизонтальное проложение (S), м	Описание прохождения части границ	Сведения о согласовании местоположения границ (согласовано/спорное)
от т.	до т.			
1	2	3	4	5
854	855	1.62	-	-
855	856	17.51	-	-
856	857	6.03	-	-
857	858	21.45	-	-
858	859	10.13	-	-
859	860	24.27	-	-
860	846	11.48	-	-
3. Сведения о характеристиках уточняемого земельного участка с кадастровым номером 16:16:190101:78 :				
№ п/п	Наименование характеристики		Значение характеристики	
1	2		3	
1.	Адрес земельного участка		-	
1.1.	Сведения о местоположении земельного участка (при отсутствии адреса) в структурированном в соответствии с федеральной информационной адресной системой виде		Российская Федерация, Республика Татарстан (Татарстан), м. р-н Высокогорский	
1.2.	Дополнительные сведения о местоположении земельного участка		-	
2.	Площадь земельного участка ± величина погрешности определения (вычисления) площади ($P \pm \Delta P$), м ²		2253 ± 17	
3.	Формула, примененная для расчета предельной допустимой погрешности определения площади земельного участка, с подставленными значениями и итоговые (вычисленные) значения (ΔP), м ²		$\Delta P = 3.5 * M_t * \sqrt{P} = 3.5 * 0,1 * \sqrt{2253} = 17$	
4.	Площадь земельного участка согласно сведениям Единого государственного реестра недвижимости (Р _{кад}), м ²		2253	
5.	Оценка расхождения Р и Р _{кад} (Р - Р _{кад}), м ²		-	
6.	Предельные минимальный и максимальный размеры земельного участка (Р _{мин} и Р _{макс}), м ²		- -	
7.	Кадастровый номер или иной государственный учетный номер (инвентарный) объекта недвижимости, расположенного на земельном участке		-	
8.	Вид (виды) разрешенного использования		Для ведения личного подсобного хозяйства	
8.1.	Дополнительные сведения об использовании земельного участка		-	
9.	Сведения о земельных участках (землях общего пользования, территории общего пользования), посредством которых обеспечивается доступ		Земли общего пользования	
10.	Иные сведения		-	
4. Пояснения к сведениям об уточняемом земельном участке с кадастровым номером 16:16:190101:78 :				
1.	-			

Сведения об уточняемых земельных участках, необходимые для исправления реестровых ошибок в сведениях о местоположении их границ

**1. Сведения о характерных точках границ уточняемого земельного участка
с кадастровым номером 16:16:190101:778 :**

Система координат МСК-16, Зона 1

Зона № 1

Обозначение характерных точек границ	Координаты, м				Метод определения координат	Формулы, примененные для расчета средней квадратической погрешности определения координат характерных точек границ (Mt), с подставленными в такие формулы значениями и итоговые (вычисленные) значения Mt, м	Описание закрепле ния точки
	содержатся в Едином государственном реестре недвижимости		определены в результате выполнения комплексных кадастровых работ				
	X	Y	X	Y			
1	2	3	4	5	6	7	8
						-	
861	486491.73	1322963.05	486491.73	1322963.05	-	0.1	-
862	486495.17	1322968.55	486495.17	1322968.55	-	0.1	-
863	486437.38	1322999.85	486437.38	1322999.85	-	0.1	-
864	486434.24	1322994.70	486434.24	1322994.70	-	0.1	-
865	486433.31	1322994.00	486433.31	1322994.00	-	0.1	-
866	486429.58	1322986.73	486429.58	1322986.73	-	0.1	-
823	486430.08	1322986.49	486430.08	1322986.49	-	0.1	-
822	486452.89	1322974.91	486452.89	1322974.91	-	0.1	-
867	486471.03	1322966.45	486471.03	1322966.45	-	0.1	-
868	486487.11	1322958.93	486487.11	1322958.93	-	0.1	-
861	486491.73	1322963.05	486491.73	1322963.05	-	0.1	-

**2. Сведения о частях границ уточняемого земельного участка
с кадастровым номером 16:16:190101:778 :**

Обозначение части границ		Горизонтальное проложение (S), м	Описание прохождения части границ	Сведения о согласовании местоположения границ (согласовано/спорное)
от т.	до т.			
1	2	3	4	5
861	862	6.49	-	-
862	863	65.72	-	-
863	864	6.03	-	-
864	865	1.16	-	-
865	866	8.17	-	-
866	823	0.55	-	-
823	822	25.58	-	-
822	867	20.02	-	-
867	868	17.75	-	-
868	861	6.19	-	-

3. Сведения о характеристиках уточняемого земельного участка с кадастровым номером 16:16:190101:778 :		
№ п/п	Наименование характеристики	Значение характеристики
1	2	3
1.	Адрес земельного участка	-
1.1.	Сведения о местоположении земельного участка (при отсутствии адреса) в структурированном в соответствии с федеральной информационной адресной системой виде	Российская Федерация, Республика Татарстан (Татарстан), м.р-н Высокогорский
1.2.	Дополнительные сведения о местоположении земельного участка	-
2.	Площадь земельного участка \pm величина погрешности определения (вычисления) площади ($P \pm \Delta P$), м2	914 ± 11
3.	Формула, примененная для расчета предельной допустимой погрешности определения площади земельного участка, с подставленными значениями и итоговые (вычисленные) значения (ΔP), м2	$\Delta P = 3.5 * M_t * \sqrt{P} = 3.5 * 0,1 * \sqrt{914} = 11$
4.	Площадь земельного участка согласно сведениям Единого государственного реестра недвижимости ($P_{\text{кад}}$), м2	914
5.	Оценка расхождения P и $P_{\text{кад}}$ ($P - P_{\text{кад}}$), м2	-
6.	Предельные минимальный и максимальный размеры земельного участка ($P_{\text{мин}}$ и $P_{\text{макс}}$), м2	- -
7.	Кадастровый номер или иной государственный учетный номер (инвентарный) объекта недвижимости, расположенного на земельном участке	-
8.	Вид (виды) разрешенного использования	Для ведения личного подсобного хозяйства
8.1.	Дополнительные сведения об использовании земельного участка	-
9.	Сведения о земельных участках (землях общего пользования, территории общего пользования), посредством которых обеспечивается доступ	Земли общего пользования
10.	Иные сведения	-
4. Пояснения к сведениям об уточняемом земельном участке с кадастровым номером 16:16:190101:778 :		
1.	-	

Сведения об уточняемых земельных участках, необходимые для исправления реестровых ошибок в сведениях о местоположении их границ

**1. Сведения о характерных точках границ уточняемого земельного участка
с кадастровым номером 16:16:190101:777 :**

Система координат МСК-16, Зона 1

Зона № 1

Обозначение характерных точек границ	Координаты, м				Метод определения координат	Формулы, примененные для расчета средней квадратической погрешности определения координат характерных точек границ (Mt), с подставленными в такие формулы значениями и итоговые (вычисленные) значения Mt, м	Описание закрепле ния точки
	содержатся в Едином государственном реестре недвижимости		определены в результате выполнения комплексных кадастровых работ				
	X	Y	X	Y			
1	2	3	4	5	6	7	8
						-	
862	486495.17	1322968.55	486495.17	1322968.55	-	0.1	-
869	486501.69	1322978.99	486501.69	1322978.99	-	0.1	-
870	486490.38	1322985.77	486490.38	1322985.77	-	0.1	-
871	486445.02	1323012.39	486445.02	1323012.39	-	0.1	-
863	486437.38	1322999.85	486437.38	1322999.85	-	0.1	-
862	486495.17	1322968.55	486495.17	1322968.55	-	0.1	-

**2. Сведения о частях границ уточняемого земельного участка
с кадастровым номером 16:16:190101:777 :**

Обозначение части границ		Горизонтальное проложение (S), м	Описание прохождения части границ	Сведения о согласовании местоположения границ (согласовано/спорное)
от т.	до т.			
1	2	3	4	5
862	869	12.31	-	-
869	870	13.19	-	-
870	871	52.59	-	-
871	863	14.68	-	-
863	862	65.72	-	-

**3. Сведения о характеристиках уточняемого земельного участка
с кадастровым номером 16:16:190101:777 :**

№ п/п	Наименование характеристики	Значение характеристики
1	2	3
1.	Адрес земельного участка	-
1.1.	Сведения о местоположении земельного участка (при отсутствии адреса) в структурированном в соответствии с федеральной информационной адресной системой виде	-
1.2.	Дополнительные сведения о местоположении земельного участка	-
2.	Площадь земельного участка ± величина погрешности определения (вычисления) площади ($P \pm \Delta P$), м ²	890 ± 10
3.	Формула, примененная для расчета предельной допустимой погрешности определения площади земельного участка, с подставленными значениями и итоговые (вычисленные) значения (ΔP), м ²	$\Delta P = 3.5 * Mt * \sqrt{P} = 3.5 * 0,1 * \sqrt{890} = 10$

3. Сведения о характеристиках уточняемого земельного участка с кадастровым номером 16:16:190101:777 :		
№ п/п	Наименование характеристики	Значение характеристики
1	2	3
4.	Площадь земельного участка согласно сведениям Единого государственного реестра недвижимости (Ркад), м2	890
5.	Оценка расхождения Р и Ркад (Р - Ркад), м2	-
6.	Предельные минимальный и максимальный размеры земельного участка (Рмин и Рмакс), м2	- -
7.	Кадастровый номер или иной государственный учетный номер (инвентарный) объекта недвижимости, расположенного на земельном участке	-
8.	Вид (виды) разрешенного использования	Для ведения личного подсобного хозяйства
8.1.	Дополнительные сведения об использовании земельного участка	-
9.	Сведения о земельных участках (землях общего пользования, территории общего пользования), посредством которых обеспечивается доступ	Земли общего пользования
10.	Иные сведения	-
4. Пояснения к сведениям об уточняемом земельном участке с кадастровым номером 16:16:190101:777 :		
1.	-	

Сведения об уточняемых земельных участках, необходимые для исправления реестровых ошибок в сведениях о местоположении их границ

1. Сведения о характерных точках границ уточняемого земельного участка с кадастровым номером 16:16:190101:774 :

Система координат МСК-16, Зона 1

Зона № 1

Обозначение характерных точек границ	Координаты, м				Метод определения координат	Формулы, примененные для расчета средней квадратической погрешности определения координат характерных точек границ (Mt), с подставленными в такие формулы значениями и итоговые (вычисленные) значения Mt, м	Описание закрепле ния точки
	содержатся в Едином государственном реестре недвижимости		определены в результате выполнения комплексных кадастровых работ				
	X	Y	X	Y			
1	2	3	4	5	6	7	8
						-	
872	486466.86	1322839.83	486466.86	1322839.83	-	0.1	-
873	486455.14	1322844.54	486455.14	1322844.54	-	0.1	-
874	486462.60	1322859.46	486462.60	1322859.46	-	0.1	-
875	486455.96	1322863.33	486455.96	1322863.33	-	0.1	-
876	486450.08	1322866.80	486450.08	1322866.80	-	0.1	-
877	486445.56	1322870.20	486445.56	1322870.20	-	0.1	-
878	486436.03	1322875.64	486436.03	1322875.64	-	0.1	-
879	486430.38	1322864.33	486430.38	1322864.33	-	0.1	-
880	486430.34	1322856.73	486430.34	1322856.73	-	0.1	-
881	486433.67	1322849.97	486433.67	1322849.97	-	0.1	-
882	486436.57	1322848.01	486436.57	1322848.01	-	0.1	-
883	486439.25	1322845.92	486439.25	1322845.92	-	0.1	-
884	486444.48	1322843.28	486444.48	1322843.28	-	0.1	-
885	486449.77	1322841.57	486449.77	1322841.57	-	0.1	-
886	486463.11	1322840.05	486463.11	1322840.05	-	0.1	-
872	486466.86	1322839.83	486466.86	1322839.83	-	0.1	-

2. Сведения о частях границ уточняемого земельного участка с кадастровым номером 16:16:190101:774 :

Обозначение части границ		Горизонтальное проложение (S), м	Описание прохождения части границ	Сведения о согласовании местоположения границ (согласовано/спорное)
от т.	до т.			
1	2	3	4	5
872	873	12.63	-	-
873	874	16.68	-	-
874	875	7.69	-	-
875	876	6.83	-	-
876	877	5.66	-	-
877	878	10.97	-	-
878	879	12.64	-	-
879	880	7.60	-	-

2. Сведения о частях границ уточняемого земельного участка с кадастровым номером 16:16:190101:774 :				
Обозначение части границ		Горизонтальное проложение (S), м	Описание прохождения части границ	Сведения о согласовании местоположения границ (согласовано/спорное)
от т.	до т.			
1	2	3	4	5
880	881	7.54	-	-
881	882	3.50	-	-
882	883	3.40	-	-
883	884	5.86	-	-
884	885	5.56	-	-
885	886	13.43	-	-
886	872	3.76	-	-
3. Сведения о характеристиках уточняемого земельного участка с кадастровым номером 16:16:190101:774 :				
№ п/п	Наименование характеристики		Значение характеристики	
1	2		3	
1.	Адрес земельного участка		-	
1.1.	Сведения о местоположении земельного участка (при отсутствии адреса) в структурированном в соответствии с федеральной информационной адресной системой виде		Российская Федерация, Республика Татарстан (Татарстан), м.р-н Высокогорский	
1.2.	Дополнительные сведения о местоположении земельного участка		-	
2.	Площадь земельного участка ± величина погрешности определения (вычисления) площади ($P \pm \Delta P$), м ²		702 ± 9	
3.	Формула, примененная для расчета предельной допустимой погрешности определения площади земельного участка, с подставленными значениями и итоговые (вычисленные) значения (ΔP), м ²		$\Delta P = 3.5 * M_t * \sqrt{P} = 3.5 * 0,1 * \sqrt{702} = 9$	
4.	Площадь земельного участка согласно сведениям Единого государственного реестра недвижимости (Р _{кад}), м ²		702	
5.	Оценка расхождения Р и Р _{кад} (Р - Р _{кад}), м ²		-	
6.	Предельные минимальный и максимальный размеры земельного участка (Р _{мин} и Р _{макс}), м ²		- -	
7.	Кадастровый номер или иной государственный учетный номер (инвентарный) объекта недвижимости, расположенного на земельном участке		-	
8.	Вид (виды) разрешенного использования		Для ведения личного подсобного хозяйства	
8.1.	Дополнительные сведения об использовании земельного участка		-	
9.	Сведения о земельных участках (землях общего пользования, территории общего пользования), посредством которых обеспечивается доступ		Земли общего пользования	
10.	Иные сведения		-	
4. Пояснения к сведениям об уточняемом земельном участке с кадастровым номером 16:16:190101:774 :				
1.	-			

Сведения об уточняемых земельных участках, необходимые для исправления реестровых ошибок в сведениях о местоположении их границ

**1. Сведения о характерных точках границ уточняемого земельного участка
с кадастровым номером 16:16:190101:77 :**

Система координат МСК-16, Зона 1

Зона № 1

Обозначение характерных точек границ	Координаты, м				Метод определения координат	Формулы, примененные для расчета средней квадратической погрешности определения координат характерных точек границ (Mt), с подставленными в такие формулы значениями и итоговые (вычисленные) значения Mt, м	Описание закрепле ния точки
	содержатся в Едином государственном реестре недвижимости		определены в результате выполнения комплексных кадастровых работ				
	X	Y	X	Y			
1	2	3	4	5	6	7	8
						-	
887	486589.04	1323049.69	486589.04	1323049.69	-	0.1	-
888	486588.72	1323049.88	486588.72	1323049.88	-	0.1	-
889	486579.46	1323055.30	486579.46	1323055.30	-	0.1	-
890	486559.84	1323066.80	486559.84	1323066.80	-	0.1	-
891	486529.80	1323083.61	486529.80	1323083.61	-	0.1	-
892	486500.30	1323101.56	486500.30	1323101.56	-	0.1	-
854	486486.05	1323077.67	486486.05	1323077.67	-	0.1	-
853	486499.05	1323070.35	486499.05	1323070.35	-	0.1	-
852	486568.51	1323031.00	486568.51	1323031.00	-	0.1	-
851	486575.96	1323026.87	486575.96	1323026.87	-	0.1	-
887	486589.04	1323049.69	486589.04	1323049.69	-	0.1	-

**2. Сведения о частях границ уточняемого земельного участка
с кадастровым номером 16:16:190101:77 :**

Обозначение части границ		Горизонтальное проложение (S), м	Описание прохождения части границ	Сведения о согласовании местоположения границ (согласовано/спорное)
от т.	до т.			
1	2	3	4	5
887	888	0.37	-	-
888	889	10.73	-	-
889	890	22.74	-	-
890	891	34.42	-	-
891	892	34.53	-	-
892	854	27.82	-	-
854	853	14.92	-	-
853	852	79.83	-	-
852	851	8.52	-	-
851	887	26.30	-	-

3. Сведения о характеристиках уточняемого земельного участка с кадастровым номером 16:16:190101:77 :		
№ п/п	Наименование характеристики	Значение характеристики
1	2	3
1.	Адрес земельного участка	-
1.1.	Сведения о местоположении земельного участка (при отсутствии адреса) в структурированном в соответствии с федеральной информационной адресной системой виде	Российская Федерация, Республика Татарстан (Татарстан), м.р-н Высокогорский
1.2.	Дополнительные сведения о местоположении земельного участка	-
2.	Площадь земельного участка \pm величина погрешности определения (вычисления) площади ($P \pm \Delta P$), м2	2770 ± 18
3.	Формула, примененная для расчета предельной допустимой погрешности определения площади земельного участка, с подставленными значениями и итоговые (вычисленные) значения (ΔP), м2	$\Delta P = 3.5 * M_t * \sqrt{P} = 3.5 * 0,1 * \sqrt{2770} = 18$
4.	Площадь земельного участка согласно сведениям Единого государственного реестра недвижимости ($P_{\text{кад}}$), м2	2770
5.	Оценка расхождения P и $P_{\text{кад}}$ ($P - P_{\text{кад}}$), м2	-
6.	Предельные минимальный и максимальный размеры земельного участка ($P_{\text{мин}}$ и $P_{\text{макс}}$), м2	- -
7.	Кадастровый номер или иной государственный учетный номер (инвентарный) объекта недвижимости, расположенного на земельном участке	-
8.	Вид (виды) разрешенного использования	Для ведения личного подсобного хозяйства
8.1.	Дополнительные сведения об использовании земельного участка	-
9.	Сведения о земельных участках (землях общего пользования, территории общего пользования), посредством которых обеспечивается доступ	Земли общего пользования
10.	Иные сведения	-
4. Пояснения к сведениям об уточняемом земельном участке с кадастровым номером 16:16:190101:77 :		
1.	-	

Сведения об уточняемых земельных участках, необходимые для исправления реестровых ошибок в сведениях о местоположении их границ

**1. Сведения о характерных точках границ уточняемого земельного участка
с кадастровым номером 16:16:190101:765 :**

Система координат МСК-16, Зона 1

Зона № 1

Обозначение характерных точек границ	Координаты, м				Метод определения координат	Формулы, примененные для расчета средней квадратической погрешности определения координат характерных точек границ (Mt), с подставленными в такие формулы значениями и итоговые (вычисленные) значения Mt, м	Описание закрепле ния точки
	содержатся в Едином государственном реестре недвижимости		определены в результате выполнения комплексных кадастровых работ				
	X	Y	X	Y			
1	2	3	4	5	6	7	8
						-	
893	486367.38	1323218.43	486367.38	1323218.43	-	0.1	Временный межевой знак
894	486380.80	1323246.37	486380.80	1323246.37	-	0.1	Временный межевой знак
895	486391.49	1323268.21	486391.49	1323268.21	-	0.1	Временный межевой знак
896	486364.04	1323282.81	486364.04	1323282.81	-	0.1	Временный межевой знак
897	486338.24	1323233.58	486338.24	1323233.58	-	0.1	Временный межевой знак
893	486367.38	1323218.43	486367.38	1323218.43	-	0.1	Временный межевой знак

**2. Сведения о частях границ уточняемого земельного участка
с кадастровым номером 16:16:190101:765 :**

Обозначение части границ		Горизонтальное проложение (S), м	Описание прохождения части границ	Сведения о согласовании местоположения границ (согласовано/спорное)
от т.	до т.			
1	2	3	4	5
893	894	31.00	-	-
894	895	24.32	-	-
895	896	31.09	-	-
896	897	55.58	-	-
897	893	32.84	-	-

**3. Сведения о характеристиках уточняемого земельного участка
с кадастровым номером 16:16:190101:765 :**

№ п/п	Наименование характеристики	Значение характеристики
1	2	3
1.	Адрес земельного участка	-

3. Сведения о характеристиках уточняемого земельного участка с кадастровым номером 16:16:190101:765 :		
№ п/п	Наименование характеристики	Значение характеристики
1	2	3
1.1.	Сведения о местоположении земельного участка (при отсутствии адреса) в структурированном в соответствии с федеральной информационной адресной системой виде	Российская Федерация, Республика Татарстан (Татарстан), м.р-н Высокогорский
1.2.	Дополнительные сведения о местоположении земельного участка	-
2.	Площадь земельного участка \pm величина погрешности определения (вычисления) площади ($P \pm \Delta P$), м2	1769 ± 15
3.	Формула, примененная для расчета предельной допустимой погрешности определения площади земельного участка, с подставленными значениями и итоговые (вычисленные) значения (ΔP), м2	$\Delta P = 3.5 * M_t * \sqrt{P} = 3.5 * 0,1 * \sqrt{1769} = 15$
4.	Площадь земельного участка согласно сведениям Единого государственного реестра недвижимости ($P_{\text{кад}}$), м2	1769
5.	Оценка расхождения P и $P_{\text{кад}}$ ($P - P_{\text{кад}}$), м2	-
6.	Предельные минимальный и максимальный размеры земельного участка ($P_{\text{мин}}$ и $P_{\text{макс}}$), м2	- -
7.	Кадастровый номер или иной государственный учетный номер (инвентарный) объекта недвижимости, расположенного на земельном участке	-
8.	Вид (виды) разрешенного использования	для ведения личного подсобного хозяйства
8.1.	Дополнительные сведения об использовании земельного участка	-
9.	Сведения о земельных участках (землях общего пользования, территории общего пользования), посредством которых обеспечивается доступ	Земли общего пользования
10.	Иные сведения	-
4. Пояснения к сведениям об уточняемом земельном участке с кадастровым номером 16:16:190101:765 :		
1.	-	

Сведения об уточняемых земельных участках, необходимые для исправления реестровых ошибок в сведениях о местоположении их границ

1. Сведения о характерных точках границ уточняемого земельного участка с кадастровым номером 16:16:190101:76 :

Система координат МСК-16, Зона 1

Зона № 1

Обозначение характерных точек границ	Координаты, м				Метод определения координат	Формулы, примененные для расчета средней квадратической погрешности определения координат характерных точек границ (Mt), с подставленными в такие формулы значениями и итоговые (вычисленные) значения Mt, м	Описание закрепле ния точки
	содержатся в Едином государственном реестре недвижимости		определены в результате выполнения комплексных кадастровых работ				
	X	Y	X	Y			
1	2	3	4	5	6	7	8
						-	
898	486608.40	1323070.20	486608.40	1323070.20	-	0.3	-
899	486589.42	1323080.25	486589.42	1323080.25	-	0.1	-
900	486541.93	1323105.36	486541.93	1323105.36	-	0.1	-
901	486515.63	1323119.71	486515.63	1323119.71	-	0.1	-
902	486506.60	1323104.80	486506.60	1323104.80	-	-	-
903	486505.90	1323105.30	486505.90	1323105.30	-	0.3	-
904	486504.20	1323102.40	486504.20	1323102.40	-	0.3	-
892	486500.30	1323101.56	486500.30	1323101.56	-	0.1	-
891	486529.80	1323083.61	486529.80	1323083.61	-	0.1	-
890	486559.84	1323066.80	486559.84	1323066.80	-	0.1	-
889	486579.46	1323055.30	486579.46	1323055.30	-	0.1	-
888	486588.72	1323049.88	486588.72	1323049.88	-	0.1	-
898	486608.40	1323070.20	486608.40	1323070.20	-	0.3	-

2. Сведения о частях границ уточняемого земельного участка с кадастровым номером 16:16:190101:76 :

Обозначение части границ		Горизонтальное проложение (S), м	Описание прохождения части границ	Сведения о согласовании местоположения границ (согласовано/спорное)
от т.	до т.			
1	2	3	4	5
898	899	21.48	-	-
899	900	53.72	-	-
900	901	29.96	-	-
901	902	17.43	-	-
902	903	0.86	-	-
903	904	3.36	-	-
904	892	3.99	-	-
892	891	34.53	-	-
891	890	34.42	-	-
890	889	22.74	-	-
889	888	10.73	-	-

2. Сведения о частях границ уточняемого земельного участка с кадастровым номером 16:16:190101:76 :				
Обозначение части границ		Горизонтальное проложение (S), м	Описание прохождения части границ	Сведения о согласовании местоположения границ (согласовано/спорное)
от т.	до т.			
1	2	3	4	5
888	898	28.29	-	-
3. Сведения о характеристиках уточняемого земельного участка с кадастровым номером 16:16:190101:76 :				
№ п/п	Наименование характеристики		Значение характеристики	
1	2		3	
1.	Адрес земельного участка		-	
1.1.	Сведения о местоположении земельного участка (при отсутствии адреса) в структурированном в соответствии с федеральной информационной адресной системой виде		Российская Федерация, Республика Татарстан (Татарстан), м.р-н Высокогорский	
1.2.	Дополнительные сведения о местоположении земельного участка		-	
2.	Площадь земельного участка ± величина погрешности определения (вычисления) площади ($P \pm \Delta P$), м2		2599 ± 18	
3.	Формула, примененная для расчета предельной допустимой погрешности определения площади земельного участка, с подставленными значениями и итоговые (вычисленные) значения (ΔP), м2		$\Delta P = 3.5 * M_t * \sqrt{P} = 3.5 * 0,1 * \sqrt{2599} = 18$	
4.	Площадь земельного участка согласно сведениям Единого государственного реестра недвижимости ($P_{\text{кад}}$), м2		2824	
5.	Оценка расхождения P и $P_{\text{кад}}$ ($P - P_{\text{кад}}$), м2		225	
6.	Предельные минимальный и максимальный размеры земельного участка ($P_{\text{мин}}$ и $P_{\text{макс}}$), м2		- -	
7.	Кадастровый номер или иной государственный учетный номер (инвентарный) объекта недвижимости, расположенного на земельном участке		-	
8.	Вид (виды) разрешенного использования		Для индивидуального жилищного строительства	
8.1.	Дополнительные сведения об использовании земельного участка		-	
9.	Сведения о земельных участках (землях общего пользования, территории общего пользования), посредством которых обеспечивается доступ		Земли общего пользования	
10.	Иные сведения		-	
4. Пояснения к сведениям об уточняемом земельном участке с кадастровым номером 16:16:190101:76 :				
1.	-			

Сведения об уточняемых земельных участках, необходимые для исправления реестровых ошибок в сведениях о местоположении их границ

**1. Сведения о характерных точках границ уточняемого земельного участка
с кадастровым номером 16:16:190101:758 :**

Система координат МСК-16, Зона 1

Зона № 1

Обозначение характерных точек границ	Координаты, м				Метод определения координат	Формулы, примененные для расчета средней квадратической погрешности определения координат характерных точек границ (Mt), с подставленными в такие формулы значениями и итоговые (вычисленные) значения Mt, м	Описание закрепле ния точки
	содержатся в Едином государственном реестре недвижимости		определены в результате выполнения комплексных кадастровых работ				
	X	Y	X	Y			
1	2	3	4	5	6	7	8
						-	
905	486135.52	1323250.73	486135.52	1323250.73	-	0.1	-
906	486136.42	1323251.99	486136.42	1323251.99	-	0.1	-
907	486148.35	1323275.69	486148.35	1323275.69	-	0.1	-
908	486125.01	1323288.39	486125.01	1323288.39	-	0.1	-
909	486123.84	1323286.06	486123.84	1323286.06	-	0.1	-
563	486114.70	1323268.10	486114.70	1323268.10	-	0.1	-
910	486113.91	1323266.65	486113.91	1323266.65	-	0.1	-
911	486112.67	1323263.71	486112.67	1323263.71	-	0.1	-
905	486135.52	1323250.73	486135.52	1323250.73	-	0.1	-

**2. Сведения о частях границ уточняемого земельного участка
с кадастровым номером 16:16:190101:758 :**

Обозначение части границ		Горизонтальное проложение (S), м	Описание прохождения части границ	Сведения о согласовании местоположения границ (согласовано/спорное)
от т.	до т.			
1	2	3	4	5
905	906	1.55	-	-
906	907	26.53	-	-
907	908	26.57	-	-
908	909	2.61	-	-
909	563	20.15	-	-
563	910	1.65	-	-
910	911	3.19	-	-
911	905	26.28	-	-

**3. Сведения о характеристиках уточняемого земельного участка
с кадастровым номером 16:16:190101:758 :**

№ п/п	Наименование характеристики	Значение характеристики
1	2	3
1.	Адрес земельного участка	-
1.1.	Сведения о местоположении земельного участка (при отсутствии адреса) в структурированном в соответствии с федеральной информационной адресной системой виде	Российская Федерация, Республика Татарстан (Татарстан), м. р-н Высокогорский

3. Сведения о характеристиках уточняемого земельного участка с кадастровым номером 16:16:190101:758 :		
№ п/п	Наименование характеристики	Значение характеристики
1	2	3
1.2.	Дополнительные сведения о местоположении земельного участка	-
2.	Площадь земельного участка \pm величина погрешности определения (вычисления) площади ($P \pm \Delta P$), м ²	740 ± 10
3.	Формула, примененная для расчета предельной допустимой погрешности определения площади земельного участка, с подставленными значениями и итоговые (вычисленные) значения (ΔP), м ²	$\Delta P = 3.5 * M_t * \sqrt{P} = 3.5 * 0,1 * \sqrt{740} = 10$
4.	Площадь земельного участка согласно сведениям Единого государственного реестра недвижимости ($P_{\text{кад}}$), м ²	741
5.	Оценка расхождения P и $P_{\text{кад}}$ ($P - P_{\text{кад}}$), м ²	1
6.	Предельные минимальный и максимальный размеры земельного участка ($P_{\text{мин}}$ и $P_{\text{макс}}$), м ²	- -
7.	Кадастровый номер или иной государственный учетный номер (инвентарный) объекта недвижимости, расположенного на земельном участке	-
8.	Вид (виды) разрешенного использования	Для ведения личного подсобного хозяйства
8.1.	Дополнительные сведения об использовании земельного участка	-
9.	Сведения о земельных участках (землях общего пользования, территории общего пользования), посредством которых обеспечивается доступ	Земли общего пользования
10.	Иные сведения	-
4. Пояснения к сведениям об уточняемом земельном участке с кадастровым номером 16:16:190101:758 :		
1.	-	

Сведения об уточняемых земельных участках, необходимые для исправления реестровых ошибок в сведениях о местоположении их границ

**1. Сведения о характерных точках границ уточняемого земельного участка
с кадастровым номером 16:16:190101:757 :**

Система координат МСК-16, Зона 1

Зона № 1

Обозначение характерных точек границ	Координаты, м				Метод определения координат	Формулы, примененные для расчета средней квадратической погрешности определения координат характерных точек границ (Mt), с подставленными в такие формулы значениями и итоговые (вычисленные) значения Mt, м	Описание закрепле ния точки
	содержатся в Едином государственном реестре недвижимости		определены в результате выполнения комплексных кадастровых работ				
	X	Y	X	Y			
1	2	3	4	5	6	7	8
						-	
907	486148.35	1323275.69	486148.35	1323275.69	-	0.1	-
912	486168.51	1323315.73	486168.51	1323315.73	-	0.1	-
913	486145.50	1323329.07	486145.50	1323329.07	-	0.1	-
564	486132.10	1323302.56	486132.10	1323302.56	-	0.1	-
908	486125.01	1323288.39	486125.01	1323288.39	-	0.1	-
907	486148.35	1323275.69	486148.35	1323275.69	-	0.1	-

**2. Сведения о частях границ уточняемого земельного участка
с кадастровым номером 16:16:190101:757 :**

Обозначение части границ		Горизонтальное проложение (S), м	Описание прохождения части границ	Сведения о согласовании местоположения границ (согласовано/спорное)
от т.	до т.			
1	2	3	4	5
907	912	44.83	-	-
912	913	26.60	-	-
913	564	29.70	-	-
564	908	15.84	-	-
908	907	26.57	-	-

**3. Сведения о характеристиках уточняемого земельного участка
с кадастровым номером 16:16:190101:757 :**

№ п/п	Наименование характеристики	Значение характеристики
1	2	3
1.	Адрес земельного участка	-
1.1.	Сведения о местоположении земельного участка (при отсутствии адреса) в структурированном в соответствии с федеральной информационной адресной системой виде	-
1.2.	Дополнительные сведения о местоположении земельного участка	-
2.	Площадь земельного участка ± величина погрешности определения (вычисления) площади ($P \pm \Delta P$), м ²	1201 ± 12
3.	Формула, примененная для расчета предельной допустимой погрешности определения площади земельного участка, с подставленными значениями и итоговые (вычисленные) значения (ΔP), м ²	$\Delta P = 3.5 * M_t * \sqrt{P} = 3.5 * 0,1 * \sqrt{1201} = 12$

3. Сведения о характеристиках уточняемого земельного участка с кадастровым номером 16:16:190101:757 :		
№ п/п	Наименование характеристики	Значение характеристики
1	2	3
4.	Площадь земельного участка согласно сведениям Единого государственного реестра недвижимости (Ркад), м2	1200
5.	Оценка расхождения Р и Ркад (Р - Ркад), м2	1
6.	Предельные минимальный и максимальный размеры земельного участка (Рмин и Рмакс), м2	- -
7.	Кадастровый номер или иной государственный учетный номер (инвентарный) объекта недвижимости, расположенного на земельном участке	-
8.	Вид (виды) разрешенного использования	Для ведения личного подсобного хозяйства
8.1.	Дополнительные сведения об использовании земельного участка	-
9.	Сведения о земельных участках (землях общего пользования, территории общего пользования), посредством которых обеспечивается доступ	Земли общего пользования
10.	Иные сведения	-
4. Пояснения к сведениям об уточняемом земельном участке с кадастровым номером 16:16:190101:757 :		
1.	-	

Сведения об уточняемых земельных участках, необходимые для исправления реестровых ошибок в сведениях о местоположении их границ

**1. Сведения о характерных точках границ уточняемого земельного участка
с кадастровым номером 16:16:190101:780 :**

Система координат МСК-16, Зона 1

Зона № 1

Обозначение характерных точек границ	Координаты, м				Метод определения координат	Формулы, примененные для расчета средней квадратической погрешности определения координат характерных точек границ (Mt), с подставленными в такие формулы значениями и итоговые (вычисленные) значения Mt, м	Описание закрепле ния точки
	содержатся в Едином государственном реестре недвижимости		определены в результате выполнения комплексных кадастровых работ				
	X	Y	X	Y			
1	2	3	4	5	6	7	8
						-	
673	486557.14	1323127.29	486557.14	1323127.29	-	0.1	-
672	486563.29	1323137.27	486563.29	1323137.27	-	0.1	-
914	486563.47	1323137.56	486563.47	1323137.56	-	0.1	-
915	486539.93	1323153.27	486539.93	1323153.27	-	0.1	-
916	486530.81	1323141.05	486530.81	1323141.05	-	0.1	-
917	486532.80	1323139.70	486532.80	1323139.70	-	0.1	-
918	486541.53	1323133.81	486541.53	1323133.81	-	0.1	-
919	486549.79	1323129.74	486549.79	1323129.74	-	0.1	-
673	486557.14	1323127.29	486557.14	1323127.29	-	0.1	-

**2. Сведения о частях границ уточняемого земельного участка
с кадастровым номером 16:16:190101:780 :**

Обозначение части границ		Горизонтальное проложение (S), м	Описание прохождения части границ	Сведения о согласовании местоположения границ (согласовано/спорное)
от т.	до т.			
1	2	3	4	5
673	672	11.72	-	-
672	914	0.34	-	-
914	915	28.30	-	-
915	916	15.25	-	-
916	917	2.40	-	-
917	918	10.53	-	-
918	919	9.21	-	-
919	673	7.75	-	-

**3. Сведения о характеристиках уточняемого земельного участка
с кадастровым номером 16:16:190101:780 :**

№ п/п	Наименование характеристики	Значение характеристики
1	2	3
1.	Адрес земельного участка	-
1.1.	Сведения о местоположении земельного участка (при отсутствии адреса) в структурированном в соответствии с федеральной информационной адресной системой виде	Российская Федерация, Республика Татарстан (Татарстан), м.р-н Высокогорский

3. Сведения о характеристиках уточняемого земельного участка с кадастровым номером 16:16:190101:780 :		
№ п/п	Наименование характеристики	Значение характеристики
1	2	3
1.2.	Дополнительные сведения о местоположении земельного участка	-
2.	Площадь земельного участка \pm величина погрешности определения (вычисления) площади ($P \pm \Delta P$), м ²	421 ± 7
3.	Формула, примененная для расчета предельной допустимой погрешности определения площади земельного участка, с подставленными значениями и итоговые (вычисленные) значения (ΔP), м ²	$\Delta P = 3.5 * M_t * \sqrt{P} = 3.5 * 0,1 * \sqrt{421} = 7$
4.	Площадь земельного участка согласно сведениям Единого государственного реестра недвижимости ($P_{\text{кад}}$), м ²	421
5.	Оценка расхождения P и $P_{\text{кад}}$ ($P - P_{\text{кад}}$), м ²	-
6.	Предельные минимальный и максимальный размеры земельного участка ($P_{\text{мин}}$ и $P_{\text{макс}}$), м ²	- -
7.	Кадастровый номер или иной государственный учетный номер (инвентарный) объекта недвижимости, расположенного на земельном участке	-
8.	Вид (виды) разрешенного использования	ведение личного подсобного хозяйства
8.1.	Дополнительные сведения об использовании земельного участка	-
9.	Сведения о земельных участках (землях общего пользования, территории общего пользования), посредством которых обеспечивается доступ	Земли общего пользования
10.	Иные сведения	-
4. Пояснения к сведениям об уточняемом земельном участке с кадастровым номером 16:16:190101:780 :		
1.	-	

Сведения об уточняемых земельных участках, необходимые для исправления реестровых ошибок в сведениях о местоположении их границ

**1. Сведения о характерных точках границ уточняемого земельного участка
с кадастровым номером 16:16:190101:754 :**

Система координат МСК-16, Зона 1

Зона № 1

Обозначение характерных точек границ	Координаты, м				Метод определения координат	Формулы, примененные для расчета средней квадратической погрешности определения координат характерных точек границ (Mt), с подставленными в такие формулы значениями и итоговые (вычисленные) значения Mt, м	Описание закрепле ния точки
	содержатся в Едином государственном реестре недвижимости		определены в результате выполнения комплексных кадастровых работ				
	X	Y	X	Y			
1	2	3	4	5	6	7	8
						-	
920	485779.93	1323258.34	485779.93	1323258.34	-	0.1	-
921	485787.69	1323274.07	485787.69	1323274.07	-	0.1	-
922	485759.93	1323299.67	485759.93	1323299.67	-	0.1	-
923	485747.26	1323274.01	485747.26	1323274.01	-	0.1	-
924	485747.72	1323273.79	485747.72	1323273.79	-	0.1	-
925	485758.76	1323275.50	485758.76	1323275.50	-	0.1	-
926	485768.87	1323268.41	485768.87	1323268.41	-	0.1	-
920	485779.93	1323258.34	485779.93	1323258.34	-	0.1	-

**2. Сведения о частях границ уточняемого земельного участка
с кадастровым номером 16:16:190101:754 :**

Обозначение части границ		Горизонтальное проложение (S), м	Описание прохождения части границ	Сведения о согласовании местоположения границ (согласовано/спорное)
от т.	до т.			
1	2	3	4	5
920	921	17.54	-	-
921	922	37.76	-	-
922	923	28.62	-	-
923	924	0.51	-	-
924	925	11.17	-	-
925	926	12.35	-	-
926	920	14.96	-	-

**3. Сведения о характеристиках уточняемого земельного участка
с кадастровым номером 16:16:190101:754 :**

№ п/п	Наименование характеристики	Значение характеристики
1	2	3
1.	Адрес земельного участка	-
1.1.	Сведения о местоположении земельного участка (при отсутствии адреса) в структурированном в соответствии с федеральной информационной адресной системой виде	Российская Федерация, Республика Татарстан (Татарстан), м.р-н Высокогорский
1.2.	Дополнительные сведения о местоположении земельного участка	-

3. Сведения о характеристиках уточняемого земельного участка с кадастровым номером 16:16:190101:754 :

№ п/п	Наименование характеристики	Значение характеристики
1	2	3
2.	Площадь земельного участка ± величина погрешности определения (вычисления) площади ($P \pm \Delta P$), м ²	712 ± 9
3.	Формула, примененная для расчета предельной допустимой погрешности определения площади земельного участка, с подставленными значениями и итоговые (вычисленные) значения (ΔP), м ²	$\Delta P = 3.5 * M_{ft} * \sqrt{P} = 3.5 * 0,1 * \sqrt{712} = 9$
4.	Площадь земельного участка согласно сведениям Единого государственного реестра недвижимости (Ркад), м ²	712
5.	Оценка расхождения Р и Ркад ($P - P_{кад}$), м ²	-
6.	Предельные минимальный и максимальный размеры земельного участка ($P_{мин}$ и $P_{макс}$), м ²	- -
7.	Кадастровый номер или иной государственный учетный номер (инвентарный) объекта недвижимости, расположенного на земельном участке	-
8.	Вид (виды) разрешенного использования	Для ведения личного подсобного хозяйства
8.1.	Дополнительные сведения об использовании земельного участка	-
9.	Сведения о земельных участках (землях общего пользования, территории общего пользования), посредством которых обеспечивается доступ	Земли общего пользования
10.	Иные сведения	-

4. Пояснения к сведениям об уточняемом земельном участке с кадастровым номером 16:16:190101:754 :

1.	-
----	---

Patient Information	
First Name	
Last Name	
Room Number	
Ward	
Admission Date	
Referring Physician	
History of Present Illness	
Chief Complaint	
History of Present Illness	
Past Medical History	
Past Surgical History	
Medications	
Allergies	
Social History	
Family History	
Review of Systems	
Physical Examination	
Vital Signs	
Cardiovascular	
Respiratory	
Gastrointestinal	
Genitourinary	
Neurological	
Musculoskeletal	
Skin	
Laboratory Studies	
Imaging Studies	
Diagnosis	
Treatment Plan	
Follow-up	

Сведения об уточняемых земельных участках, необходимые для исправления реестровых ошибок в сведениях о местоположении их границ

**1. Сведения о характерных точках границ уточняемого земельного участка
с кадастровым номером 16:16:190101:75 :**

Система координат МСК-16, Зона 1

Зона № 1

Обозначение характерных точек границ	Координаты, м				Метод определения координат	Формулы, примененные для расчета средней квадратической погрешности определения координат характерных точек границ (Mt), с подставленными в такие формулы значениями и итоговые (вычисленные) значения Mt, м	Описание закрепле ния точки
	содержатся в Едином государственном реестре недвижимости		определены в результате выполнения комплексных кадастровых работ				
	X	Y	X	Y			
1	2	3	4	5	6	7	8
						-	
927	486602.24	1323103.77	486602.24	1323103.77	-	0.1	Временный межевой знак
928	486551.92	1323127.04	486551.92	1323127.04	-	0.1	Временный межевой знак
929	486550.92	1323128.52	486550.92	1323128.52	-	0.1	Временный межевой знак
930	486545.78	1323131.65	486545.78	1323131.65	-	0.1	Временный межевой знак
918	486541.53	1323133.81	486541.53	1323133.81	-	0.1	Временный межевой знак
931	486530.61	1323140.90	486530.61	1323140.90	-	0.1	Временный межевой знак
932	486520.47	1323126.51	486520.47	1323126.51	-	0.1	Временный межевой знак
933	486520.39	1323125.24	486520.39	1323125.24	-	0.1	Временный межевой знак
934	486518.01	1323121.88	486518.01	1323121.88	-	0.1	Временный межевой знак
935	486516.73	1323121.29	486516.73	1323121.29	-	0.1	Временный межевой знак
901	486515.63	1323119.71	486515.63	1323119.71	-	0.1	Временный межевой знак
900	486541.93	1323105.36	486541.93	1323105.36	-	0.1	Временный межевой знак
899	486589.42	1323080.25	486589.42	1323080.25	-	0.1	Временный межевой знак
927	486602.24	1323103.77	486602.24	1323103.77	-	0.1	Временный межевой знак

2. Сведения о частях границ уточняемого земельного участка с кадастровым номером 16:16:190101:75 :				
Обозначение части границ		Горизонтальное проложение (S), м	Описание прохождения части границ	Сведения о согласовании местоположения границ (согласовано/спорное)
от т.	до т.			
1	2	3	4	5
927	928	55.44	-	-
928	929	1.79	-	-
929	930	6.02	-	-
930	918	4.77	-	-
918	931	13.02	-	-
931	932	17.60	-	-
932	933	1.27	-	-
933	934	4.12	-	-
934	935	1.41	-	-
935	901	1.93	-	-
901	900	29.96	-	-
900	899	53.72	-	-
899	927	26.79	-	-
3. Сведения о характеристиках уточняемого земельного участка с кадастровым номером 16:16:190101:75 :				
№ п/п	Наименование характеристики	Значение характеристики		
1	2	3		
1.	Адрес земельного участка	-		
1.1.	Сведения о местоположении земельного участка (при отсутствии адреса) в структурированном в соответствии с федеральной информационной адресной системой виде	Российская Федерация, Республика Татарстан (Татарстан), м.р-н Высокогорский		
1.2.	Дополнительные сведения о местоположении земельного участка	-		
2.	Площадь земельного участка ± величина погрешности определения (вычисления) площади ($P \pm \Delta P$), м2	2069 ± 16		
3.	Формула, примененная для расчета предельной допустимой погрешности определения площади земельного участка, с подставленными значениями и итоговые (вычисленные) значения (ΔP), м2	$\Delta P = 3.5 * M_t * \sqrt{P} = 3.5 * 0,1 * \sqrt{2069} = 16$		
4.	Площадь земельного участка согласно сведениям Единого государственного реестра недвижимости (Ркад), м2	2069		
5.	Оценка расхождения Р и Ркад ($P - P_{кад}$), м2	-		
6.	Предельные минимальный и максимальный размеры земельного участка ($P_{мин}$ и $P_{макс}$), м2	-		
7.	Кадастровый номер или иной государственный учетный номер (инвентарный) объекта недвижимости, расположенного на земельном участке	-		
8.	Вид (виды) разрешенного использования	Для ведения личного подсобного хозяйства		
8.1.	Дополнительные сведения об использовании земельного участка	-		
9.	Сведения о земельных участках (землях общего пользования, территории общего пользования), посредством которых обеспечивается доступ	Земли общего пользования		
10.	Иные сведения	-		

4. Пояснения к сведениям об уточняемом земельном участке с кадастровым номером 16:16:190101:75 :

1.

-

Сведения об уточняемых земельных участках, необходимые для исправления реестровых ошибок в сведениях о местоположении их границ

**1. Сведения о характерных точках границ уточняемого земельного участка
с кадастровым номером 16:16:190101:748 :**

Система координат МСК-16, Зона 1

Зона № 1

Обозначение характерных точек границ	Координаты, м				Метод определения координат	Формулы, примененные для расчета средней квадратической погрешности определения координат характерных точек границ (Mt), с подставленными в такие формулы значениями и итоговые (вычисленные) значения Mt, м	Описание закрепле ния точки
	содержатся в Едином государственном реестре недвижимости		определены в результате выполнения комплексных кадастровых работ				
	X	Y	X	Y			
1	2	3	4	5	6	7	8
						-	
936	486126.20	1323045.73	486126.20	1323045.73	-	0.1	-
937	486095.18	1323051.07	486095.18	1323051.07	-	0.1	-
938	486080.54	1323024.77	486080.54	1323024.77	-	0.1	-
939	486091.99	1323017.60	486091.99	1323017.60	-	0.1	-
940	486097.16	1323023.66	486097.16	1323023.66	-	0.1	-
936	486126.20	1323045.73	486126.20	1323045.73	-	0.1	-

**2. Сведения о частях границ уточняемого земельного участка
с кадастровым номером 16:16:190101:748 :**

Обозначение части границ		Горизонтальное проложение (S), м	Описание прохождения части границ	Сведения о согласовании местоположения границ (согласовано/спорное)
от т.	до т.			
1	2	3	4	5
936	937	31.48	-	-
937	938	30.10	-	-
938	939	13.51	-	-
939	940	7.97	-	-
940	936	36.47	-	-

**3. Сведения о характеристиках уточняемого земельного участка
с кадастровым номером 16:16:190101:748 :**

№ п/п	Наименование характеристики	Значение характеристики
1	2	3
1.	Адрес земельного участка	-
1.1.	Сведения о местоположении земельного участка (при отсутствии адреса) в структурированном в соответствии с федеральной информационной адресной системой виде	Российская Федерация, Республика Татарстан (Татарстан), м.р-н Высокогорский
1.2.	Дополнительные сведения о местоположении земельного участка	-
2.	Площадь земельного участка ± величина погрешности определения (вычисления) площади ($P \pm \Delta P$), м2	700 ± 9
3.	Формула, примененная для расчета предельной допустимой погрешности определения площади земельного участка, с подставленными значениями и итоговые (вычисленные) значения (ΔP), м2	$\Delta P = 3.5 * Mt * \sqrt{P} = 3.5 * 0,1 * \sqrt{700} = 9$

3. Сведения о характеристиках уточняемого земельного участка с кадастровым номером 16:16:190101:748 :		
№ п/п	Наименование характеристики	Значение характеристики
1	2	3
4.	Площадь земельного участка согласно сведениям Единого государственного реестра недвижимости (Ркад), м2	700
5.	Оценка расхождения Р и Ркад (Р - Ркад), м2	-
6.	Предельные минимальный и максимальный размеры земельного участка (Рмин и Рмакс), м2	- -
7.	Кадастровый номер или иной государственный учетный номер (инвентарный) объекта недвижимости, расположенного на земельном участке	-
8.	Вид (виды) разрешенного использования	для строительства административно-жилищного комплекса оперуполномоченного сотрудника полиции
8.1.	Дополнительные сведения об использовании земельного участка	-
9.	Сведения о земельных участках (землях общего пользования, территории общего пользования), посредством которых обеспечивается доступ	Земли общего пользования
10.	Иные сведения	-
4. Пояснения к сведениям об уточняемом земельном участке с кадастровым номером 16:16:190101:748 :		
1.	-	

Сведения об уточняемых земельных участках, необходимые для исправления реестровых ошибок в сведениях о местоположении их границ

**1. Сведения о характерных точках границ уточняемого земельного участка
с кадастровым номером 16:16:190101:744 :**

Система координат МСК-16, Зона 1

Зона № 1

Обозначение характерных точек границ	Координаты, м				Метод определения координат	Формулы, примененные для расчета средней квадратической погрешности определения координат характерных точек границ (Mt), с подставленными в такие формулы значениями и итоговые (вычисленные) значения Mt, м	Описание закрепле ния точки
	содержатся в Едином государственном реестре недвижимости		определены в результате выполнения комплексных кадастровых работ				
	X	Y	X	Y			
1	2	3	4	5	6	7	8
						-	
621	486329.51	1323143.41	486329.51	1323143.41	-	0.1	-
620	486340.40	1323164.03	486340.40	1323164.03	-	0.1	-
715	486347.59	1323178.02	486347.59	1323178.02	-	0.1	-
720	486324.38	1323190.15	486324.38	1323190.15	-	0.1	-
941	486306.56	1323156.12	486306.56	1323156.12	-	0.1	-
621	486329.51	1323143.41	486329.51	1323143.41	-	0.1	-

**2. Сведения о частях границ уточняемого земельного участка
с кадастровым номером 16:16:190101:744 :**

Обозначение части границ		Горизонтальное проложение (S), м	Описание прохождения части границ	Сведения о согласовании местоположения границ (согласовано/спорное)
от т.	до т.			
1	2	3	4	5
621	620	23.32	-	-
620	715	15.73	-	-
715	720	26.19	-	-
720	941	38.41	-	-
941	621	26.23	-	-

**3. Сведения о характеристиках уточняемого земельного участка
с кадастровым номером 16:16:190101:744 :**

№ п/п	Наименование характеристики	Значение характеристики
1	2	3
1.	Адрес земельного участка	-
1.1.	Сведения о местоположении земельного участка (при отсутствии адреса) в структурированном в соответствии с федеральной информационной адресной системой виде	Российская Федерация, Республика Татарстан (Татарстан), м.р-н Высокогорский
1.2.	Дополнительные сведения о местоположении земельного участка	-
2.	Площадь земельного участка ± величина погрешности определения (вычисления) площади ($P \pm \Delta P$), м ²	1017 ± 11
3.	Формула, примененная для расчета предельной допустимой погрешности определения площади земельного участка, с подставленными значениями и итоговые (вычисленные) значения (ΔP), м ²	$\Delta P = 3.5 * M_t * \sqrt{P} = 3.5 * 0,1 * \sqrt{1017} = 11$

3. Сведения о характеристиках уточняемого земельного участка с кадастровым номером 16:16:190101:744 :		
№ п/п	Наименование характеристики	Значение характеристики
1	2	3
4.	Площадь земельного участка согласно сведениям Единого государственного реестра недвижимости (Ркад), м2	1029
5.	Оценка расхождения Р и Ркад (Р - Ркад), м2	12
6.	Предельные минимальный и максимальный размеры земельного участка (Рмин и Рмакс), м2	- -
7.	Кадастровый номер или иной государственный учетный номер (инвентарный) объекта недвижимости, расположенного на земельном участке	-
8.	Вид (виды) разрешенного использования	Для ведения личного подсобного хозяйства
8.1.	Дополнительные сведения об использовании земельного участка	-
9.	Сведения о земельных участках (землях общего пользования, территории общего пользования), посредством которых обеспечивается доступ	Земли общего пользования
10.	Иные сведения	-
4. Пояснения к сведениям об уточняемом земельном участке с кадастровым номером 16:16:190101:744 :		
1.	-	

Сведения об уточняемых земельных участках, необходимые для исправления реестровых ошибок в сведениях о местоположении их границ

**1. Сведения о характерных точках границ уточняемого земельного участка
с кадастровым номером 16:16:190101:741 :**

Система координат МСК-16, Зона 1

Зона № 1

Обозначение характерных точек границ	Координаты, м				Метод определения координат	Формулы, примененные для расчета средней квадратической погрешности определения координат характерных точек границ (Mt), с подставленными в такие формулы значениями и итоговые (вычисленные) значения Mt, м	Описание закрепле ния точки
	содержатся в Едином государственном реестре недвижимости		определены в результате выполнения комплексных кадастровых работ				
	X	Y	X	Y			
1	2	3	4	5	6	7	8
						-	
942	486267.29	1323037.46	486267.29	1323037.46	-	0.1	Временный межевой знак
943	486287.08	1323070.18	486287.08	1323070.18	-	0.1	Временный межевой знак
944	486274.17	1323078.80	486274.17	1323078.80	-	0.1	Временный межевой знак
945	486249.91	1323039.81	486249.91	1323039.81	-	0.1	Временный межевой знак
946	486256.64	1323035.55	486256.64	1323035.55	-	0.1	Временный межевой знак
947	486254.73	1323028.02	486254.73	1323028.02	-	0.1	Временный межевой знак
948	486250.17	1323020.01	486250.17	1323020.01	-	0.1	Временный межевой знак
949	486255.56	1323017.13	486255.56	1323017.13	-	0.1	Временный межевой знак
942	486267.29	1323037.46	486267.29	1323037.46	-	0.1	Временный межевой знак

**2. Сведения о частях границ уточняемого земельного участка
с кадастровым номером 16:16:190101:741 :**

Обозначение части границ		Горизонтальное проложение (S), м	Описание прохождения части границ	Сведения о согласовании местоположения границ (согласовано/спорное)
от т.	до т.			
1	2	3	4	5
942	943	38.24	-	-
943	944	15.52	-	-
944	945	45.92	-	-
945	946	7.96	-	-
946	947	7.77	-	-
947	948	9.22	-	-

2. Сведения о частях границ уточняемого земельного участка с кадастровым номером 16:16:190101:741 :				
Обозначение части границ		Горизонтальное проложение (S), м	Описание прохождения части границ	Сведения о согласовании местоположения границ (согласовано/спорное)
от т.	до т.			
1	2	3	4	5
948	949	6.11	-	-
949	942	23.47	-	-
3. Сведения о характеристиках уточняемого земельного участка с кадастровым номером 16:16:190101:741 :				
№ п/п	Наименование характеристики		Значение характеристики	
1	2		3	
1.	Адрес земельного участка		-	
1.1.	Сведения о местоположении земельного участка (при отсутствии адреса) в структурированном в соответствии с федеральной информационной адресной системой виде		Российская Федерация, Республика Татарстан (Татарстан), м.р-н Высокогорский	
1.2.	Дополнительные сведения о местоположении земельного участка		-	
2.	Площадь земельного участка ± величина погрешности определения (вычисления) площади ($P \pm \Delta P$), м2		832 ± 10	
3.	Формула, примененная для расчета предельной допустимой погрешности определения площади земельного участка, с подставленными значениями и итоговые (вычисленные) значения (ΔP), м2		$\Delta P = 3.5 * M_t * \sqrt{P} = 3.5 * 0,1 * \sqrt{832} = 10$	
4.	Площадь земельного участка согласно сведениям Единого государственного реестра недвижимости ($P_{\text{кад}}$), м2		832	
5.	Оценка расхождения P и $P_{\text{кад}}$ ($P - P_{\text{кад}}$), м2		-	
6.	Предельные минимальный и максимальный размеры земельного участка ($P_{\text{мин}}$ и $P_{\text{макс}}$), м2		- -	
7.	Кадастровый номер или иной государственный учетный номер (инвентарный) объекта недвижимости, расположенного на земельном участке		-	
8.	Вид (виды) разрешенного использования		Для ведения личного подсобного хозяйства	
8.1.	Дополнительные сведения об использовании земельного участка		-	
9.	Сведения о земельных участках (землях общего пользования, территории общего пользования), посредством которых обеспечивается доступ		Земли общего пользования	
10.	Иные сведения		-	
4. Пояснения к сведениям об уточняемом земельном участке с кадастровым номером 16:16:190101:741 :				
1.	-			

Сведения об уточняемых земельных участках, необходимые для исправления реестровых ошибок в сведениях о местоположении их границ

**1. Сведения о характерных точках границ уточняемого земельного участка
с кадастровым номером 16:16:190101:735 :**

Система координат МСК-16, Зона 1

Зона № 1

Обозначение характерных точек границ	Координаты, м				Метод определения координат	Формулы, примененные для расчета средней квадратической погрешности определения координат характерных точек границ (Mt), с подставленными в такие формулы значениями и итоговые (вычисленные) значения Mt, м	Описание закрепле ния точки
	содержатся в Едином государственном реестре недвижимости		определены в результате выполнения комплексных кадастровых работ				
	X	Y	X	Y			
1	2	3	4	5	6	7	8
						-	
950	485970.34	1322751.12	485970.34	1322751.12	-	0.1	-
951	485986.45	1322771.16	485986.45	1322771.16	-	0.1	-
952	485981.07	1322775.03	485981.07	1322775.03	-	0.1	-
953	485942.40	1322799.78	485942.40	1322799.78	-	0.1	-
954	485941.93	1322800.07	485941.93	1322800.07	-	0.1	-
955	485935.66	1322807.43	485935.66	1322807.43	-	0.1	-
956	485933.10	1322803.78	485933.10	1322803.78	-	0.1	-
281	485935.21	1322799.75	485935.21	1322799.75	-	0.1	-
280	485936.34	1322795.19	485936.34	1322795.19	-	0.1	-
279	485937.35	1322792.38	485937.35	1322792.38	-	0.1	-
278	485936.16	1322790.43	485936.16	1322790.43	-	0.1	-
957	485933.18	1322786.11	485933.18	1322786.11	-	0.1	-
950	485970.34	1322751.12	485970.34	1322751.12	-	0.1	-

**2. Сведения о частях границ уточняемого земельного участка
с кадастровым номером 16:16:190101:735 :**

Обозначение части границ		Горизонтальное проложение (S), м	Описание прохождения части границ	Сведения о согласовании местоположения границ (согласовано/спорное)
от т.	до т.			
1	2	3	4	5
950	951	25.71	-	-
951	952	6.63	-	-
952	953	45.91	-	-
953	954	0.55	-	-
954	955	9.67	-	-
955	956	4.46	-	-
956	281	4.55	-	-
281	280	4.70	-	-
280	279	2.99	-	-
279	278	2.28	-	-
278	957	5.25	-	-

2. Сведения о частях границ уточняемого земельного участка с кадастровым номером 16:16:190101:735 :				
Обозначение части границ		Горизонтальное проложение (S), м	Описание прохождения части границ	Сведения о согласовании местоположения границ (согласовано/спорное)
от т.	до т.			
1	2	3	4	5
957	950	51.04	-	-
3. Сведения о характеристиках уточняемого земельного участка с кадастровым номером 16:16:190101:735 :				
№ п/п	Наименование характеристики		Значение характеристики	
1	2		3	
1.	Адрес земельного участка		-	
1.1.	Сведения о местоположении земельного участка (при отсутствии адреса) в структурированном в соответствии с федеральной информационной адресной системой виде		Российская Федерация, Республика Татарстан (Татарстан), м.р-н Высокогорский	
1.2.	Дополнительные сведения о местоположении земельного участка		-	
2.	Площадь земельного участка ± величина погрешности определения (вычисления) площади ($P \pm \Delta P$), м2		1159 ± 12	
3.	Формула, примененная для расчета предельной допустимой погрешности определения площади земельного участка, с подставленными значениями и итоговые (вычисленные) значения (ΔP), м2		$\Delta P = 3.5 * M_t * \sqrt{P} = 3.5 * 0,1 * \sqrt{1159} = 12$	
4.	Площадь земельного участка согласно сведениям Единого государственного реестра недвижимости ($P_{\text{кад}}$), м2		1159	
5.	Оценка расхождения P и $P_{\text{кад}}$ ($P - P_{\text{кад}}$), м2		-	
6.	Предельные минимальный и максимальный размеры земельного участка ($P_{\text{мин}}$ и $P_{\text{макс}}$), м2		- -	
7.	Кадастровый номер или иной государственный учетный номер (инвентарный) объекта недвижимости, расположенного на земельном участке		-	
8.	Вид (виды) разрешенного использования		Для ведения личного подсобного хозяйства	
8.1.	Дополнительные сведения об использовании земельного участка		-	
9.	Сведения о земельных участках (землях общего пользования, территории общего пользования), посредством которых обеспечивается доступ		Земли общего пользования	
10.	Иные сведения		-	
4. Пояснения к сведениям об уточняемом земельном участке с кадастровым номером 16:16:190101:735 :				
1.	-			

Сведения об уточняемых земельных участках, необходимые для исправления реестровых ошибок в сведениях о местоположении их границ

1. Сведения о характерных точках границ уточняемого земельного участка с кадастровым номером 16:16:190101:734 :

Система координат МСК-16, Зона 1

Зона № 1

Обозначение характерных точек границ	Координаты, м				Метод определения координат	Формулы, примененные для расчета средней квадратической погрешности определения координат характерных точек границ (Mt), с подставленными в такие формулы значениями и итоговые (вычисленные) значения Mt, м	Описание закрепле ния точки
	содержатся в Едином государственном реестре недвижимости		определены в результате выполнения комплексных кадастровых работ				
	X	Y	X	Y			
1	2	3	4	5	6	7	8
						-	
958	485951.44	1322727.63	485951.44	1322727.63	-	0.1	-
950	485970.34	1322751.12	485970.34	1322751.12	-	0.1	-
957	485933.18	1322786.11	485933.18	1322786.11	-	0.1	-
277	485920.10	1322767.17	485920.10	1322767.17	-	0.1	-
300	485918.88	1322764.96	485918.88	1322764.96	-	0.1	-
299	485917.52	1322763.12	485917.52	1322763.12	-	0.1	-
959	485915.66	1322761.35	485915.66	1322761.35	-	0.1	-
960	485916.10	1322760.90	485916.10	1322760.90	-	0.1	-
958	485951.44	1322727.63	485951.44	1322727.63	-	0.1	-

2. Сведения о частях границ уточняемого земельного участка с кадастровым номером 16:16:190101:734 :

Обозначение части границ		Горизонтальное проложение (S), м	Описание прохождения части границ	Сведения о согласовании местоположения границ (согласовано/спорное)
от т.	до т.			
1	2	3	4	5
958	950	30.15	-	-
950	957	51.04	-	-
957	277	23.02	-	-
277	300	2.52	-	-
300	299	2.29	-	-
299	959	2.57	-	-
959	960	0.63	-	-
960	958	48.54	-	-

3. Сведения о характеристиках уточняемого земельного участка с кадастровым номером 16:16:190101:734 :

№ п/п	Наименование характеристики	Значение характеристики
1	2	3
1.	Адрес земельного участка	-
1.1.	Сведения о местоположении земельного участка (при отсутствии адреса) в структурированном в соответствии с федеральной информационной адресной системой виде	Российская Федерация, Республика Татарстан (Татарстан), м. р-н Высокогорский

3. Сведения о характеристиках уточняемого земельного участка с кадастровым номером 16:16:190101:734 :		
№ п/п	Наименование характеристики	Значение характеристики
1	2	3
1.2.	Дополнительные сведения о местоположении земельного участка	-
2.	Площадь земельного участка \pm величина погрешности определения (вычисления) площади ($P \pm \Delta P$), м2	1500 ± 14
3.	Формула, примененная для расчета предельной допустимой погрешности определения площади земельного участка, с подставленными значениями и итоговые (вычисленные) значения (ΔP), м2	$\Delta P = 3.5 * M_t * \sqrt{P} = 3.5 * 0,1 * \sqrt{1500} = 14$
4.	Площадь земельного участка согласно сведениям Единого государственного реестра недвижимости ($P_{\text{кад}}$), м2	1500
5.	Оценка расхождения P и $P_{\text{кад}}$ ($P - P_{\text{кад}}$), м2	-
6.	Предельные минимальный и максимальный размеры земельного участка ($P_{\text{мин}}$ и $P_{\text{макс}}$), м2	- -
7.	Кадастровый номер или иной государственный учетный номер (инвентарный) объекта недвижимости, расположенного на земельном участке	-
8.	Вид (виды) разрешенного использования	Для ведения личного подсобного хозяйства
8.1.	Дополнительные сведения об использовании земельного участка	-
9.	Сведения о земельных участках (землях общего пользования, территории общего пользования), посредством которых обеспечивается доступ	Земли общего пользования
10.	Иные сведения	-
4. Пояснения к сведениям об уточняемом земельном участке с кадастровым номером 16:16:190101:734 :		
1.	-	

Сведения об уточняемых земельных участках, необходимые для исправления реестровых ошибок в сведениях о местоположении их границ

**1. Сведения о характерных точках границ уточняемого земельного участка
с кадастровым номером 16:16:190101:73 :**

Система координат МСК-16, Зона 1

Зона № 1

Обозначение характерных точек границ	Координаты, м				Метод определения координат	Формулы, примененные для расчета средней квадратической погрешности определения координат характерных точек границ (Mt), с подставленными в такие формулы значениями и итоговые (вычисленные) значения Mt, м	Описание закрепле ния точки
	содержатся в Едином государственном реестре недвижимости		определены в результате выполнения комплексных кадастровых работ				
	X	Y	X	Y			
1	2	3	4	5	6	7	8
						-	
480	486609.41	1323139.35	486609.41	1323139.35	-	0.1	-
479	486616.01	1323154.67	486616.01	1323154.67	-	0.1	-
478	486590.82	1323160.11	486590.82	1323160.11	-	0.1	-
477	486597.68	1323173.28	486597.68	1323173.28	-	0.1	-
476	486602.00	1323171.69	486602.00	1323171.69	-	0.1	-
270	486608.10	1323182.63	486608.10	1323182.63	-	0.1	-
269	486570.55	1323204.68	486570.55	1323204.68	-	0.1	-
961	486562.41	1323189.90	486562.41	1323189.90	-	0.1	-
962	486565.00	1323188.38	486565.00	1323188.38	-	0.1	-
963	486557.92	1323175.62	486557.92	1323175.62	-	0.1	-
964	486561.77	1323168.52	486561.77	1323168.52	-	0.1	-
965	486584.75	1323152.55	486584.75	1323152.55	-	0.1	-
480	486609.41	1323139.35	486609.41	1323139.35	-	0.1	-

**2. Сведения о частях границ уточняемого земельного участка
с кадастровым номером 16:16:190101:73 :**

Обозначение части границ		Горизонтальное проложение (S), м	Описание прохождения части границ	Сведения о согласовании местоположения границ (согласовано/спорное)
от т.	до т.			
1	2	3	4	5
480	479	16.68	-	-
479	478	25.77	-	-
478	477	14.85	-	-
477	476	4.60	-	-
476	270	12.53	-	-
270	269	43.55	-	-
269	961	16.87	-	-
961	962	3.00	-	-
962	963	14.59	-	-
963	964	8.08	-	-
964	965	27.98	-	-

2. Сведения о частях границ уточняемого земельного участка с кадастровым номером 16:16:190101:73 :				
Обозначение части границ		Горизонтальное проложение (S), м	Описание прохождения части границ	Сведения о согласовании местоположения границ (согласовано/спорное)
от т.	до т.			
1	2	3	4	5
965	480	27.97	-	-
3. Сведения о характеристиках уточняемого земельного участка с кадастровым номером 16:16:190101:73 :				
№ п/п	Наименование характеристики		Значение характеристики	
1	2		3	
1.	Адрес земельного участка		-	
1.1.	Сведения о местоположении земельного участка (при отсутствии адреса) в структурированном в соответствии с федеральной информационной адресной системой виде		Российская Федерация, Республика Татарстан (Татарстан), м.р-н Высокогорский	
1.2.	Дополнительные сведения о местоположении земельного участка		-	
2.	Площадь земельного участка ± величина погрешности определения (вычисления) площади ($P \pm \Delta P$), м2		1751 ± 15	
3.	Формула, примененная для расчета предельной допустимой погрешности определения площади земельного участка, с подставленными значениями и итоговые (вычисленные) значения (ΔP), м2		$\Delta P = 3.5 * M_t * \sqrt{P} = 3.5 * 0,1 * \sqrt{1751} = 15$	
4.	Площадь земельного участка согласно сведениям Единого государственного реестра недвижимости (Ркад), м2		1751	
5.	Оценка расхождения Р и Ркад ($P - P_{кад}$), м2		-	
6.	Предельные минимальный и максимальный размеры земельного участка ($P_{мин}$ и $P_{макс}$), м2		- -	
7.	Кадастровый номер или иной государственный учетный номер (инвентарный) объекта недвижимости, расположенного на земельном участке		-	
8.	Вид (виды) разрешенного использования		Для ведения личного подсобного хозяйства	
8.1.	Дополнительные сведения об использовании земельного участка		-	
9.	Сведения о земельных участках (землях общего пользования, территории общего пользования), посредством которых обеспечивается доступ		Земли общего пользования	
10.	Иные сведения		-	
4. Пояснения к сведениям об уточняемом земельном участке с кадастровым номером 16:16:190101:73 :				
1.	-			

Сведения об уточняемых земельных участках, необходимые для исправления реестровых ошибок в сведениях о местоположении их границ

**1. Сведения о характерных точках границ уточняемого земельного участка
с кадастровым номером 16:16:190101:728 :**

Система координат МСК-16, Зона 1

Зона № 1

Обозначение характерных точек границ	Координаты, м				Метод определения координат	Формулы, примененные для расчета средней квадратической погрешности определения координат характерных точек границ (Mt), с подставленными в такие формулы значениями и итоговые (вычисленные) значения Mt, м	Описание закрепле ния точки
	содержатся в Едином государственном реестре недвижимости		определены в результате выполнения комплексных кадастровых работ				
	X	Y	X	Y			
1	2	3	4	5	6	7	8
						-	
591	486062.83	1323167.36	486062.83	1323167.36	-	0.1	-
966	486069.25	1323176.81	486069.25	1323176.81	-	0.1	-
967	486048.71	1323190.21	486048.71	1323190.21	-	0.1	-
968	486011.96	1323212.69	486011.96	1323212.69	-	0.1	-
592	486006.33	1323203.22	486006.33	1323203.22	-	0.1	-
591	486062.83	1323167.36	486062.83	1323167.36	-	0.1	-

**2. Сведения о частях границ уточняемого земельного участка
с кадастровым номером 16:16:190101:728 :**

Обозначение части границ		Горизонтальное проложение (S), м	Описание прохождения части границ	Сведения о согласовании местоположения границ (согласовано/спорное)
от т.	до т.			
1	2	3	4	5
591	966	11.42	-	-
966	967	24.52	-	-
967	968	43.08	-	-
968	592	11.02	-	-
592	591	66.92	-	-

**3. Сведения о характеристиках уточняемого земельного участка
с кадастровым номером 16:16:190101:728 :**

№ п/п	Наименование характеристики	Значение характеристики
1	2	3
1.	Адрес земельного участка	-
1.1.	Сведения о местоположении земельного участка (при отсутствии адреса) в структурированном в соответствии с федеральной информационной адресной системой виде	Российская Федерация, Республика Татарстан (Татарстан), м.р-н Высокогорский
1.2.	Дополнительные сведения о местоположении земельного участка	-
2.	Площадь земельного участка ± величина погрешности определения (вычисления) площади ($P \pm \Delta P$), м2	770 ± 10
3.	Формула, примененная для расчета предельной допустимой погрешности определения площади земельного участка, с подставленными значениями и итоговые (вычисленные) значения (ΔP), м2	$\Delta P = 3.5 * Mt * \sqrt{P} = 3.5 * 0,1 * \sqrt{770} = 10$

3. Сведения о характеристиках уточняемого земельного участка с кадастровым номером 16:16:190101:728 :		
№ п/п	Наименование характеристики	Значение характеристики
1	2	3
4.	Площадь земельного участка согласно сведениям Единого государственного реестра недвижимости (Ркад), м2	790
5.	Оценка расхождения Р и Ркад (Р - Ркад), м2	20
6.	Предельные минимальный и максимальный размеры земельного участка (Рмин и Рмакс), м2	- -
7.	Кадастровый номер или иной государственный учетный номер (инвентарный) объекта недвижимости, расположенного на земельном участке	-
8.	Вид (виды) разрешенного использования	Для ведения личного подсобного хозяйства
8.1.	Дополнительные сведения об использовании земельного участка	-
9.	Сведения о земельных участках (землях общего пользования, территории общего пользования), посредством которых обеспечивается доступ	Земли общего пользования
10.	Иные сведения	-
4. Пояснения к сведениям об уточняемом земельном участке с кадастровым номером 16:16:190101:728 :		
1.	-	

Сведения об уточняемых земельных участках, необходимые для исправления реестровых ошибок в сведениях о местоположении их границ

1. Сведения о характерных точках границ уточняемого земельного участка с кадастровым номером 16:16:190101:753 :

Система координат МСК-16, Зона 1

Зона № 1

Обозначение характерных точек границ	Координаты, м				Метод определения координат	Формулы, примененные для расчета средней квадратической погрешности определения координат характерных точек границ (Mt), с подставленными в такие формулы значениями и итоговые (вычисленные) значения Mt, м	Описание закрепле ния точки
	содержатся в Едином государственном реестре недвижимости		определены в результате выполнения комплексных кадастровых работ				
	X	Y	X	Y			
1	2	3	4	5	6	7	8
						-	
969	485769.24	1323236.66	485769.24	1323236.66	-	0.1	-
920	485779.93	1323258.34	485779.93	1323258.34	-	0.1	-
926	485768.87	1323268.41	485768.87	1323268.41	-	0.1	-
925	485758.76	1323275.50	485758.76	1323275.50	-	0.1	-
924	485747.72	1323273.79	485747.72	1323273.79	-	0.1	-
923	485747.26	1323274.01	485747.26	1323274.01	-	0.1	-
970	485739.29	1323257.88	485739.29	1323257.88	-	0.1	-
971	485748.98	1323251.02	485748.98	1323251.02	-	0.1	-
969	485769.24	1323236.66	485769.24	1323236.66	-	0.1	-

2. Сведения о частях границ уточняемого земельного участка с кадастровым номером 16:16:190101:753 :

Обозначение части границ		Горизонтальное проложение (S), м	Описание прохождения части границ	Сведения о согласовании местоположения границ (согласовано/спорное)
от т.	до т.			
1	2	3	4	5
969	920	24.17	-	-
920	926	14.96	-	-
926	925	12.35	-	-
925	924	11.17	-	-
924	923	0.51	-	-
923	970	17.99	-	-
970	971	11.87	-	-
971	969	24.83	-	-

3. Сведения о характеристиках уточняемого земельного участка с кадастровым номером 16:16:190101:753 :

№ п/п	Наименование характеристики	Значение характеристики
1	2	3
1.	Адрес земельного участка	-
1.1.	Сведения о местоположении земельного участка (при отсутствии адреса) в структурированном в соответствии с федеральной информационной адресной системой виде	Российская Федерация, Республика Татарстан (Татарстан), м. р-н Высокогорский

3. Сведения о характеристиках уточняемого земельного участка с кадастровым номером 16:16:190101:753 :		
№ п/п	Наименование характеристики	Значение характеристики
1	2	3
1.2.	Дополнительные сведения о местоположении земельного участка	-
2.	Площадь земельного участка \pm величина погрешности определения (вычисления) площади ($P \pm \Delta P$), м2	888 ± 10
3.	Формула, примененная для расчета предельной допустимой погрешности определения площади земельного участка, с подставленными значениями и итоговые (вычисленные) значения (ΔP), м2	$\Delta P = 3.5 * M_t * \sqrt{P} = 3.5 * 0,1 * \sqrt{888} = 10$
4.	Площадь земельного участка согласно сведениям Единого государственного реестра недвижимости ($P_{\text{кад}}$), м2	888
5.	Оценка расхождения P и $P_{\text{кад}}$ ($P - P_{\text{кад}}$), м2	-
6.	Предельные минимальный и максимальный размеры земельного участка ($P_{\text{мин}}$ и $P_{\text{макс}}$), м2	- -
7.	Кадастровый номер или иной государственный учетный номер (инвентарный) объекта недвижимости, расположенного на земельном участке	-
8.	Вид (виды) разрешенного использования	Для ведения личного подсобного хозяйства
8.1.	Дополнительные сведения об использовании земельного участка	-
9.	Сведения о земельных участках (землях общего пользования, территории общего пользования), посредством которых обеспечивается доступ	Земли общего пользования
10.	Иные сведения	-
4. Пояснения к сведениям об уточняемом земельном участке с кадастровым номером 16:16:190101:753 :		
1.	-	

Сведения об уточняемых земельных участках, необходимые для исправления реестровых ошибок в сведениях о местоположении их границ

**1. Сведения о характерных точках границ уточняемого земельного участка
с кадастровым номером 16:16:190101:306 :**

Система координат МСК-16, Зона 1

Зона № 1

Обозначение характерных точек границ	Координаты, м				Метод определения координат	Формулы, примененные для расчета средней квадратической погрешности определения координат характерных точек границ (Mt), с подставленными в такие формулы значениями и итоговые (вычисленные) значения Mt, м	Описание закрепле ния точки
	содержатся в Едином государственном реестре недвижимости		определены в результате выполнения комплексных кадастровых работ				
	X	Y	X	Y			
1	2	3	4	5	6	7	8
						-	
972	485874.98	1322778.46	485874.98	1322778.46	-	0.1	-
973	485899.49	1322812.50	485899.49	1322812.50	-	0.1	-
974	485887.08	1322820.17	485887.08	1322820.17	-	0.1	-
975	485863.63	1322786.60	485863.63	1322786.60	-	0.1	-
972	485874.98	1322778.46	485874.98	1322778.46	-	0.1	-

**2. Сведения о частях границ уточняемого земельного участка
с кадастровым номером 16:16:190101:306 :**

Обозначение части границ		Горизонтальное проложение (S), м	Описание прохождения части границ	Сведения о согласовании местоположения границ (согласовано/спорное)
от т.	до т.			
1	2	3	4	5
972	973	41.95	-	-
973	974	14.59	-	-
974	975	40.95	-	-
975	972	13.97	-	-

**3. Сведения о характеристиках уточняемого земельного участка
с кадастровым номером 16:16:190101:306 :**

№ п/п	Наименование характеристики	Значение характеристики
1	2	3
1.	Адрес земельного участка	-
1.1.	Сведения о местоположении земельного участка (при отсутствии адреса) в структурированном в соответствии с федеральной информационной адресной системой виде	Российская Федерация, Республика Татарстан (Татарстан), м.р-н Высокогорский
1.2.	Дополнительные сведения о местоположении земельного участка	-
2.	Площадь земельного участка ± величина погрешности определения (вычисления) площади ($P \pm \Delta P$), м2	591 ± 9
3.	Формула, примененная для расчета предельной допустимой погрешности определения площади земельного участка, с подставленными значениями и итоговые (вычисленные) значения (ΔP), м2	$\Delta P = 3.5 * Mt * \sqrt{P} = 3.5 * 0.1 * \sqrt{591} = 9$
4.	Площадь земельного участка согласно сведениям Единого государственного реестра недвижимости (Ркад), м2	591
5.	Оценка расхождения Р и Ркад ($P - P_{кад}$), м2	-

3. Сведения о характеристиках уточняемого земельного участка с кадастровым номером 16:16:190101:306 :		
№ п/п	Наименование характеристики	Значение характеристики
1	2	3
6.	Предельные минимальный и максимальный размеры земельного участка (Рмин и Рмакс), м2	- -
7.	Кадастровый номер или иной государственный учетный номер (инвентарный) объекта недвижимости, расположенного на земельном участке	-
8.	Вид (виды) разрешенного использования	Для ведения личного подсобного хозяйства
8.1.	Дополнительные сведения об использовании земельного участка	-
9.	Сведения о земельных участках (землях общего пользования, территории общего пользования), посредством которых обеспечивается доступ	Земли общего пользования
10.	Иные сведения	-
4. Пояснения к сведениям об уточняемом земельном участке с кадастровым номером 16:16:190101:306 :		
1.	-	

Сведения об уточняемых земельных участках, необходимые для исправления реестровых ошибок в сведениях о местоположении их границ

**1. Сведения о характерных точках границ уточняемого земельного участка
с кадастровым номером 16:16:190101:781 :**

Система координат МСК-16, Зона 1

Зона № 1

Обозначение характерных точек границ	Координаты, м				Метод определения координат	Формулы, примененные для расчета средней квадратической погрешности определения координат характерных точек границ (Mt), с подставленными в такие формулы значениями и итоговые (вычисленные) значения Mt, м	Описание закрепле ния точки
	содержатся в Едином государственном реестре недвижимости		определены в результате выполнения комплексных кадастровых работ				
	X	Y	X	Y			
1	2	3	4	5	6	7	8
						-	
914	486563.47	1323137.56	486563.47	1323137.56	-	0.1	-
670	486571.61	1323150.77	486571.61	1323150.77	-	0.1	-
976	486553.95	1323162.56	486553.95	1323162.56	-	0.1	-
977	486547.71	1323163.70	486547.71	1323163.70	-	0.1	-
915	486539.93	1323153.27	486539.93	1323153.27	-	0.1	-
914	486563.47	1323137.56	486563.47	1323137.56	-	0.1	-

**2. Сведения о частях границ уточняемого земельного участка
с кадастровым номером 16:16:190101:781 :**

Обозначение части границ		Горизонтальное проложение (S), м	Описание прохождения части границ	Сведения о согласовании местоположения границ (согласовано/спорное)
от т.	до т.			
1	2	3	4	5
914	670	15.52	-	-
670	976	21.23	-	-
976	977	6.34	-	-
977	915	13.01	-	-
915	914	28.30	-	-

**3. Сведения о характеристиках уточняемого земельного участка
с кадастровым номером 16:16:190101:781 :**

№ п/п	Наименование характеристики	Значение характеристики
1	2	3
1.	Адрес земельного участка	-
1.1.	Сведения о местоположении земельного участка (при отсутствии адреса) в структурированном в соответствии с федеральной информационной адресной системой виде	Российская Федерация, Республика Татарстан (Татарстан), м. р-н Высокогорский
1.2.	Дополнительные сведения о местоположении земельного участка	-
2.	Площадь земельного участка ± величина погрешности определения (вычисления) площади ($P \pm \Delta P$), м2	421 ± 7
3.	Формула, примененная для расчета предельной допустимой погрешности определения площади земельного участка, с подставленными значениями и итоговые (вычисленные) значения (ΔP), м2	$\Delta P = 3.5 * Mt * \sqrt{P} = 3.5 * 0.1 * \sqrt{421} = 7$

3. Сведения о характеристиках уточняемого земельного участка с кадастровым номером 16:16:190101:781 :		
№ п/п	Наименование характеристики	Значение характеристики
1	2	3
4.	Площадь земельного участка согласно сведениям Единого государственного реестра недвижимости (Ркад), м2	421
5.	Оценка расхождения Р и Ркад (Р - Ркад), м2	-
6.	Предельные минимальный и максимальный размеры земельного участка (Рмин и Рмакс), м2	- -
7.	Кадастровый номер или иной государственный учетный номер (инвентарный) объекта недвижимости, расположенного на земельном участке	-
8.	Вид (виды) разрешенного использования	ведение личного подсобного хозяйства
8.1.	Дополнительные сведения об использовании земельного участка	-
9.	Сведения о земельных участках (землях общего пользования, территории общего пользования), посредством которых обеспечивается доступ	Земли общего пользования
10.	Иные сведения	-
4. Пояснения к сведениям об уточняемом земельном участке с кадастровым номером 16:16:190101:781 :		
1.	-	

Сведения об уточняемых земельных участках, необходимые для исправления реестровых ошибок в сведениях о местоположении их границ

**1. Сведения о характерных точках границ уточняемого земельного участка
с кадастровым номером 16:16:190101:788 :**

Система координат МСК-16, Зона 1

Зона № 1

Обозначение характерных точек границ	Координаты, м				Метод определения координат	Формулы, примененные для расчета средней квадратической погрешности определения координат характерных точек границ (Mt), с подставленными в такие формулы значениями и итоговые (вычисленные) значения Mt, м	Описание закрепле ния точки
	содержатся в Едином государственном реестре недвижимости		определены в результате выполнения комплексных кадастровых работ				
	X	Y	X	Y			
1	2	3	4	5	6	7	8
						-	
978	486169.26	1322672.03	486169.26	1322672.03	-	0.1	-
979	486163.06	1322679.15	486163.06	1322679.15	-	0.1	-
980	486158.38	1322683.04	486158.38	1322683.04	-	0.1	-
981	486149.46	1322690.26	486149.46	1322690.26	-	0.1	-
982	486142.12	1322683.07	486142.12	1322683.07	-	0.1	-
983	486140.88	1322684.07	486140.88	1322684.07	-	0.1	-
984	486136.46	1322678.85	486136.46	1322678.85	-	0.1	-
985	486134.99	1322676.81	486134.99	1322676.81	-	0.1	-
986	486150.15	1322661.36	486150.15	1322661.36	-	0.1	-
978	486169.26	1322672.03	486169.26	1322672.03	-	0.1	-

**2. Сведения о частях границ уточняемого земельного участка
с кадастровым номером 16:16:190101:788 :**

Обозначение части границ		Горизонтальное проложение (S), м	Описание прохождения части границ	Сведения о согласовании местоположения границ (согласовано/спорное)
от т.	до т.			
1	2	3	4	5
978	979	9.44	-	-
979	980	6.09	-	-
980	981	11.48	-	-
981	982	10.27	-	-
982	983	1.59	-	-
983	984	6.84	-	-
984	985	2.51	-	-
985	986	21.65	-	-
986	978	21.89	-	-

**3. Сведения о характеристиках уточняемого земельного участка
с кадастровым номером 16:16:190101:788 :**

№ п/п	Наименование характеристики	Значение характеристики
1	2	3
1.	Адрес земельного участка	-

3. Сведения о характеристиках уточняемого земельного участка с кадастровым номером 16:16:190101:788 :		
№ п/п	Наименование характеристики	Значение характеристики
1	2	3
1.1.	Сведения о местоположении земельного участка (при отсутствии адреса) в структурированном в соответствии с федеральной информационной адресной системой виде	Российская Федерация, Республика Татарстан (Татарстан), м.р-н Высокогорский
1.2.	Дополнительные сведения о местоположении земельного участка	-
2.	Площадь земельного участка \pm величина погрешности определения (вычисления) площади ($P \pm \Delta P$), м2	513 ± 8
3.	Формула, примененная для расчета предельной допустимой погрешности определения площади земельного участка, с подставленными значениями и итоговые (вычисленные) значения (ΔP), м2	$\Delta P = 3.5 * M_t * \sqrt{P} = 3.5 * 0,1 * \sqrt{513} = 8$
4.	Площадь земельного участка согласно сведениям Единого государственного реестра недвижимости ($P_{\text{кад}}$), м2	513
5.	Оценка расхождения P и $P_{\text{кад}}$ ($P - P_{\text{кад}}$), м2	-
6.	Предельные минимальный и максимальный размеры земельного участка ($P_{\text{мин}}$ и $P_{\text{макс}}$), м2	- -
7.	Кадастровый номер или иной государственный учетный номер (инвентарный) объекта недвижимости, расположенного на земельном участке	-
8.	Вид (виды) разрешенного использования	Для ведения личного подсобного хозяйства
8.1.	Дополнительные сведения об использовании земельного участка	-
9.	Сведения о земельных участках (землях общего пользования, территории общего пользования), посредством которых обеспечивается доступ	Земли общего пользования
10.	Иные сведения	-
4. Пояснения к сведениям об уточняемом земельном участке с кадастровым номером 16:16:190101:788 :		
1.	-	

Сведения об уточняемых земельных участках, необходимые для исправления реестровых ошибок в сведениях о местоположении их границ

1. Сведения о характерных точках границ уточняемого земельного участка с кадастровым номером 16:16:190101:84 :

Система координат МСК-16, Зона 1

Зона № 1

Обозначение характерных точек границ	Координаты, м				Метод определения координат	Формулы, примененные для расчета средней квадратической погрешности определения координат характерных точек границ (Mt), с подставленными в такие формулы значениями и итоговые (вычисленные) значения Mt, м	Описание закрепле ния точки
	содержатся в Едином государственном реестре недвижимости		определены в результате выполнения комплексных кадастровых работ				
	X	Y	X	Y			
1	2	3	4	5	6	7	8
						-	
987	486466.93	1322898.49	486466.93	1322898.49	-	0.1	-
988	486468.77	1322902.62	486468.77	1322902.62	-	0.1	-
989	486465.80	1322910.50	486465.80	1322910.50	-	0.1	-
990	486472.21	1322925.78	486472.21	1322925.78	-	0.1	-
991	486484.47	1322959.39	486484.47	1322959.39	-	0.1	-
867	486471.03	1322966.45	486471.03	1322966.45	-	0.1	-
992	486456.21	1322930.96	486456.21	1322930.96	-	0.1	-
993	486451.72	1322919.92	486451.72	1322919.92	-	0.1	-
994	486443.58	1322905.16	486443.58	1322905.16	-	0.1	-
995	486455.80	1322898.79	486455.80	1322898.79	-	0.1	-
996	486457.74	1322899.53	486457.74	1322899.53	-	0.1	-
682	486457.80	1322899.70	486457.80	1322899.70	-	0.1	-
686	486461.00	1322901.10	486461.00	1322901.10	-	0.1	-
987	486466.93	1322898.49	486466.93	1322898.49	-	0.1	-

2. Сведения о частях границ уточняемого земельного участка с кадастровым номером 16:16:190101:84 :

Обозначение части границ		Горизонтальное проложение (S), м	Описание прохождения части границ	Сведения о согласовании местоположения границ (согласовано/спорное)
от т.	до т.			
1	2	3	4	5
987	988	4.52	-	-
988	989	8.42	-	-
989	990	16.57	-	-
990	991	35.78	-	-
991	867	15.18	-	-
867	992	38.46	-	-
992	993	11.92	-	-
993	994	16.86	-	-
994	995	13.78	-	-
995	996	2.08	-	-

2. Сведения о частях границ уточняемого земельного участка с кадастровым номером 16:16:190101:84 :				
Обозначение части границ		Горизонтальное проложение (S), м	Описание прохождения части границ	Сведения о согласовании местоположения границ (согласовано/спорное)
от т.	до т.			
1	2	3	4	5
996	682	0.18	-	-
682	686	3.49	-	-
686	987	6.48	-	-
3. Сведения о характеристиках уточняемого земельного участка с кадастровым номером 16:16:190101:84 :				
№ п/п	Наименование характеристики		Значение характеристики	
1	2		3	
1.	Адрес земельного участка		-	
1.1.	Сведения о местоположении земельного участка (при отсутствии адреса) в структурированном в соответствии с федеральной информационной адресной системой виде		Российская Федерация, Республика Татарстан (Татарстан), м.р-н Высокогорский	
1.2.	Дополнительные сведения о местоположении земельного участка		-	
2.	Площадь земельного участка ± величина погрешности определения (вычисления) площади ($P \pm \Delta P$), м2		1141 ± 12	
3.	Формула, примененная для расчета предельной допустимой погрешности определения площади земельного участка, с подставленными значениями и итоговые (вычисленные) значения (ΔP), м2		$\Delta P = 3.5 * M_t * \sqrt{P} = 3.5 * 0,1 * \sqrt{1141} = 12$	
4.	Площадь земельного участка согласно сведениям Единого государственного реестра недвижимости (Ркад), м2		1141	
5.	Оценка расхождения Р и Ркад ($P - P_{кад}$), м2		-	
6.	Предельные минимальный и максимальный размеры земельного участка ($R_{мин}$ и $R_{макс}$), м2		- -	
7.	Кадастровый номер или иной государственный учетный номер (инвентарный) объекта недвижимости, расположенного на земельном участке		-	
8.	Вид (виды) разрешенного использования		Для ведения личного подсобного хозяйства	
8.1.	Дополнительные сведения об использовании земельного участка		-	
9.	Сведения о земельных участках (землях общего пользования, территории общего пользования), посредством которых обеспечивается доступ		Земли общего пользования	
10.	Иные сведения		-	
4. Пояснения к сведениям об уточняемом земельном участке с кадастровым номером 16:16:190101:84 :				
1.	-			

Сведения об уточняемых земельных участках, необходимые для исправления реестровых ошибок в сведениях о местоположении их границ

**1. Сведения о характерных точках границ уточняемого земельного участка
с кадастровым номером 16:16:190101:83 :**

Система координат МСК-16, Зона 1

Зона № 1

Обозначение характерных точек границ	Координаты, м				Метод определения координат	Формулы, примененные для расчета средней квадратической погрешности определения координат характерных точек границ (Mt), с подставленными в такие формулы значениями и итоговые (вычисленные) значения Mt, м	Описание закрепле ния точки
	содержатся в Едином государственном реестре недвижимости		определены в результате выполнения комплексных кадастровых работ				
	X	Y	X	Y			
1	2	3	4	5	6	7	8
						-	
997	486470.89	1322966.52	486470.89	1322966.52	-	0.1	-
822	486452.89	1322974.91	486452.89	1322974.91	-	0.1	-
816	486439.02	1322947.64	486439.02	1322947.64	-	0.1	-
815	486424.69	1322919.45	486424.69	1322919.45	-	0.1	-
998	486424.43	1322918.90	486424.43	1322918.90	-	0.1	-
994	486443.58	1322905.16	486443.58	1322905.16	-	0.1	-
999	486451.37	1322920.19	486451.37	1322920.19	-	0.1	-
997	486470.89	1322966.52	486470.89	1322966.52	-	0.1	-

**2. Сведения о частях границ уточняемого земельного участка
с кадастровым номером 16:16:190101:83 :**

Обозначение части границ		Горизонтальное проложение (S), м	Описание прохождения части границ	Сведения о согласовании местоположения границ (согласовано/спорное)
от т.	до т.			
1	2	3	4	5
997	822	19.86	-	-
822	816	30.59	-	-
816	815	31.62	-	-
815	998	0.61	-	-
998	994	23.57	-	-
994	999	16.93	-	-
999	997	50.27	-	-

**3. Сведения о характеристиках уточняемого земельного участка
с кадастровым номером 16:16:190101:83 :**

№ п/п	Наименование характеристики	Значение характеристики
1	2	3
1.	Адрес земельного участка	-
1.1.	Сведения о местоположении земельного участка (при отсутствии адреса) в структурированном в соответствии с федеральной информационной адресной системой виде	Российская Федерация, Республика Татарстан (Татарстан), м.р-н Высокогорский
1.2.	Дополнительные сведения о местоположении земельного участка	-

3. Сведения о характеристиках уточняемого земельного участка с кадастровым номером 16:16:190101:83 :		
№ п/п	Наименование характеристики	Значение характеристики
1	2	3
2.	Площадь земельного участка ± величина погрешности определения (вычисления) площади (Р ± ΔР), м2	1433 ± 13
3.	Формула, примененная для расчета предельной допустимой погрешности определения площади земельного участка, с подставленными значениями и итоговые (вычисленные) значения (ΔР), м2	ΔР=3.5*Мт*√Р=3.5*0,1*√1433=13
4.	Площадь земельного участка согласно сведениям Единого государственного реестра недвижимости (Ркад), м2	1433
5.	Оценка расхождения Р и Ркад (Р - Ркад), м2	-
6.	Предельные минимальный и максимальный размеры земельного участка (Рмин и Рмакс), м2	- -
7.	Кадастровый номер или иной государственный учетный номер (инвентарный) объекта недвижимости, расположенного на земельном участке	-
8.	Вид (виды) разрешенного использования	Для ведения личного подсобного хозяйства
8.1.	Дополнительные сведения об использовании земельного участка	-
9.	Сведения о земельных участках (землях общего пользования, территории общего пользования), посредством которых обеспечивается доступ	Земли общего пользования
10.	Иные сведения	-
4. Пояснения к сведениям об уточняемом земельном участке с кадастровым номером 16:16:190101:83 :		
1.	-	

Сведения об уточняемых земельных участках, необходимые для исправления реестровых ошибок в сведениях о местоположении их границ

**1. Сведения о характерных точках границ уточняемого земельного участка
с кадастровым номером 16:16:190101:822 :**

Система координат МСК-16, Зона 1

Зона № 1

Обозначение характерных точек границ	Координаты, м				Метод определения координат	Формулы, примененные для расчета средней квадратической погрешности определения координат характерных точек границ (Mt), с подставленными в такие формулы значениями и итоговые (вычисленные) значения Mt, м	Описание закрепле ния точки
	содержатся в Едином государственном реестре недвижимости		определены в результате выполнения комплексных кадастровых работ				
	X	Y	X	Y			
1	2	3	4	5	6	7	8
						-	
462	485839.49	1323314.99	485839.49	1323314.99	-	0.1	-
461	485841.34	1323313.73	485841.34	1323313.73	-	0.1	-
460	485844.91	1323311.28	485844.91	1323311.28	-	0.1	-
459	485873.97	1323291.32	485873.97	1323291.32	-	0.1	-
452	485874.64	1323290.86	485874.64	1323290.86	-	0.1	-
451	485888.66	1323309.83	485888.66	1323309.83	-	0.1	-
1000	485874.89	1323319.72	485874.89	1323319.72	-	0.1	-
1001	485859.87	1323330.73	485859.87	1323330.73	-	0.1	-
1002	485857.51	1323332.54	485857.51	1323332.54	-	0.1	-
1003	485856.04	1323333.65	485856.04	1323333.65	-	0.1	-
462	485839.49	1323314.99	485839.49	1323314.99	-	0.1	-

**2. Сведения о частях границ уточняемого земельного участка
с кадастровым номером 16:16:190101:822 :**

Обозначение части границ		Горизонтальное проложение (S), м	Описание прохождения части границ	Сведения о согласовании местоположения границ (согласовано/спорное)
от т.	до т.			
1	2	3	4	5
462	461	2.24	-	-
461	460	4.33	-	-
460	459	35.25	-	-
459	452	0.81	-	-
452	451	23.59	-	-
451	1000	16.95	-	-
1000	1001	18.62	-	-
1001	1002	2.97	-	-
1002	1003	1.84	-	-
1003	462	24.94	-	-

3. Сведения о характеристиках уточняемого земельного участка с кадастровым номером 16:16:190101:822 :		
№ п/п	Наименование характеристики	Значение характеристики
1	2	3
1.	Адрес земельного участка	-
1.1.	Сведения о местоположении земельного участка (при отсутствии адреса) в структурированном в соответствии с федеральной информационной адресной системой виде	Российская Федерация, Республика Татарстан (Татарстан), м.р-н Высокогорский
1.2.	Дополнительные сведения о местоположении земельного участка	-
2.	Площадь земельного участка \pm величина погрешности определения (вычисления) площади ($P \pm \Delta P$), м2	1000 ± 11
3.	Формула, примененная для расчета предельной допустимой погрешности определения площади земельного участка, с подставленными значениями и итоговые (вычисленные) значения (ΔP), м2	$\Delta P = 3.5 * M_t * \sqrt{P} = 3.5 * 0,1 * \sqrt{1000} = 11$
4.	Площадь земельного участка согласно сведениям Единого государственного реестра недвижимости ($P_{\text{кад}}$), м2	1000
5.	Оценка расхождения P и $P_{\text{кад}}$ ($P - P_{\text{кад}}$), м2	-
6.	Предельные минимальный и максимальный размеры земельного участка ($P_{\text{мин}}$ и $P_{\text{макс}}$), м2	- -
7.	Кадастровый номер или иной государственный учетный номер (инвентарный) объекта недвижимости, расположенного на земельном участке	-
8.	Вид (виды) разрешенного использования	Для индивидуального жилищного строительства
8.1.	Дополнительные сведения об использовании земельного участка	-
9.	Сведения о земельных участках (землях общего пользования, территории общего пользования), посредством которых обеспечивается доступ	Земли общего пользования
10.	Иные сведения	-
4. Пояснения к сведениям об уточняемом земельном участке с кадастровым номером 16:16:190101:822 :		
1.	-	

Сведения об уточняемых земельных участках, необходимые для исправления реестровых ошибок в сведениях о местоположении их границ

**1. Сведения о характерных точках границ уточняемого земельного участка
с кадастровым номером 16:16:190101:816 :**

Система координат МСК-16, Зона 1

Зона № 1

Обозначение характерных точек границ	Координаты, м				Метод определения координат	Формулы, примененные для расчета средней квадратической погрешности определения координат характерных точек границ (Mt), с подставленными в такие формулы значениями и итоговые (вычисленные) значения Mt, м	Описание закрепле ния точки
	содержатся в Едином государственном реестре недвижимости		определены в результате выполнения комплексных кадастровых работ				
	X	Y	X	Y			
1	2	3	4	5	6	7	8
						-	
1004	486259.36	1323055.13	486259.36	1323055.13	-	0.1	-
1005	486272.64	1323077.05	486272.64	1323077.05	-	0.1	-
1006	486272.68	1323077.12	486272.68	1323077.12	-	0.1	-
1007	486262.97	1323084.36	486262.97	1323084.36	-	0.1	-
1008	486263.68	1323085.78	486263.68	1323085.78	-	0.1	-
1009	486241.42	1323097.87	486241.42	1323097.87	-	0.1	-
1010	486241.13	1323097.18	486241.13	1323097.18	-	0.1	-
1011	486221.09	1323061.33	486221.09	1323061.33	-	0.1	-
1012	486219.06	1323057.75	486219.06	1323057.75	-	0.1	-
1013	486208.32	1323038.34	486208.32	1323038.34	-	0.1	-
1014	486219.50	1323032.52	486219.50	1323032.52	-	0.1	-
1015	486230.03	1323027.20	486230.03	1323027.20	-	0.1	-
1016	486230.64	1323028.32	486230.64	1323028.32	-	0.1	-
1017	486235.62	1323038.49	486235.62	1323038.49	-	0.1	-
1018	486238.38	1323044.33	486238.38	1323044.33	-	0.1	-
1019	486239.78	1323047.30	486239.78	1323047.30	-	0.1	-
1020	486243.98	1323054.59	486243.98	1323054.59	-	0.1	-
1021	486248.67	1323061.70	486248.67	1323061.70	-	0.1	-
1004	486259.36	1323055.13	486259.36	1323055.13	-	0.1	-

**2. Сведения о частях границ уточняемого земельного участка
с кадастровым номером 16:16:190101:816 :**

Обозначение части границ		Горизонтальное проложение (S), м	Описание прохождения части границ	Сведения о согласовании местоположения границ (согласовано/спорное)
от т.	до т.			
1	2	3	4	5
1004	1005	25.63	-	-
1005	1006	0.08	-	-
1006	1007	12.11	-	-
1007	1008	1.59	-	-
1008	1009	25.33	-	-

2. Сведения о частях границ уточняемого земельного участка с кадастровым номером 16:16:190101:816 :				
Обозначение части границ		Горизонтальное проложение (S), м	Описание прохождения части границ	Сведения о согласовании местоположения границ (согласовано/спорное)
от т.	до т.			
1	2	3	4	5
1009	1010	0.75	-	-
1010	1011	41.07	-	-
1011	1012	4.12	-	-
1012	1013	22.18	-	-
1013	1014	12.60	-	-
1014	1015	11.80	-	-
1015	1016	1.28	-	-
1016	1017	11.32	-	-
1017	1018	6.46	-	-
1018	1019	3.28	-	-
1019	1020	8.41	-	-
1020	1021	8.52	-	-
1021	1004	12.55	-	-
3. Сведения о характеристиках уточняемого земельного участка с кадастровым номером 16:16:190101:816 :				
№ п/п	Наименование характеристики	Значение характеристики		
1	2	3		
1.	Адрес земельного участка	-		
1.1.	Сведения о местоположении земельного участка (при отсутствии адреса) в структурированном в соответствии с федеральной информационной адресной системой виде	Российская Федерация, Республика Татарстан (Татарстан), м. р-н Высокогорский		
1.2.	Дополнительные сведения о местоположении земельного участка	-		
2.	Площадь земельного участка ± величина погрешности определения (вычисления) площади ($P \pm \Delta P$), м2	1957 ± 15		
3.	Формула, примененная для расчета предельной допустимой погрешности определения площади земельного участка, с подставленными значениями и итоговые (вычисленные) значения (ΔP), м2	$\Delta P = 3.5 * M_t * \sqrt{P} = 3.5 * 0,1 * \sqrt{1957} = 15$		
4.	Площадь земельного участка согласно сведениям Единого государственного реестра недвижимости (Ркад), м2	1957		
5.	Оценка расхождения Р и Ркад ($P - P_{кад}$), м2	-		
6.	Предельные минимальный и максимальный размеры земельного участка ($P_{мин}$ и $P_{макс}$), м2	-		
7.	Кадастровый номер или иной государственный учетный номер (инвентарный) объекта недвижимости, расположенного на земельном участке	-		
8.	Вид (виды) разрешенного использования	Для ведения личного подсобного хозяйства		
8.1.	Дополнительные сведения об использовании земельного участка	-		
9.	Сведения о земельных участках (землях общего пользования, территории общего пользования), посредством которых обеспечивается доступ	Земли общего пользования		
10.	Иные сведения	-		

4. Пояснения к сведениям об уточняемом земельном участке с кадастровым номером 16:16:190101:816 :

1.

-

Сведения об уточняемых земельных участках, необходимые для исправления реестровых ошибок в сведениях о местоположении их границ

**1. Сведения о характерных точках границ уточняемого земельного участка
с кадастровым номером 16:16:190101:812 :**

Система координат МСК-16, Зона 1

Зона № 1

Обозначение характерных точек границ	Координаты, м				Метод определения координат	Формулы, примененные для расчета средней квадратической погрешности определения координат характерных точек границ (Mt), с подставленными в такие формулы значениями и итоговые (вычисленные) значения Mt, м	Описание закрепле ния точки
	содержатся в Едином государственном реестре недвижимости		определены в результате выполнения комплексных кадастровых работ				
	X	Y	X	Y			
1	2	3	4	5	6	7	8
						-	
360	485764.42	1322668.90	485764.42	1322668.90	-	0.1	-
359	485771.65	1322731.64	485771.65	1322731.64	-	0.1	-
358	485776.54	1322735.75	485776.54	1322735.75	-	0.1	-
1022	485775.39	1322737.05	485775.39	1322737.05	-	0.1	-
1023	485754.73	1322769.47	485754.73	1322769.47	-	0.1	-
1024	485741.07	1322803.98	485741.07	1322803.98	-	0.1	-
1025	485735.27	1322776.66	485735.27	1322776.66	-	0.1	-
1026	485732.90	1322765.70	485732.90	1322765.70	-	0.1	-
372	485721.48	1322710.65	485721.48	1322710.65	-	0.1	-
371	485740.54	1322708.78	485740.54	1322708.78	-	0.1	-
370	485734.74	1322665.65	485734.74	1322665.65	-	0.1	-
1027	485736.78	1322664.87	485736.78	1322664.87	-	0.1	-
360	485764.42	1322668.90	485764.42	1322668.90	-	0.1	-

**2. Сведения о частях границ уточняемого земельного участка
с кадастровым номером 16:16:190101:812 :**

Обозначение части границ		Горизонтальное проложение (S), м	Описание прохождения части границ	Сведения о согласовании местоположения границ (согласовано/спорное)
от т.	до т.			
1	2	3	4	5
360	359	63.16	-	-
359	358	6.39	-	-
358	1022	1.74	-	-
1022	1023	38.44	-	-
1023	1024	37.12	-	-
1024	1025	27.93	-	-
1025	1026	11.21	-	-
1026	372	56.22	-	-
372	371	19.15	-	-
371	370	43.52	-	-
370	1027	2.18	-	-

2. Сведения о частях границ уточняемого земельного участка с кадастровым номером 16:16:190101:812 :				
Обозначение части границ		Горизонтальное проложение (S), м	Описание прохождения части границ	Сведения о согласовании местоположения границ (согласовано/спорное)
от т.	до т.			
1	2	3	4	5
1027	360	27.93	-	-
3. Сведения о характеристиках уточняемого земельного участка с кадастровым номером 16:16:190101:812 :				
№ п/п	Наименование характеристики		Значение характеристики	
1	2		3	
1.	Адрес земельного участка		-	
1.1.	Сведения о местоположении земельного участка (при отсутствии адреса) в структурированном в соответствии с федеральной информационной адресной системой виде		Российская Федерация, Республика Татарстан (Татарстан), м.р-н Высокогорский	
1.2.	Дополнительные сведения о местоположении земельного участка		-	
2.	Площадь земельного участка ± величина погрешности определения (вычисления) площади ($P \pm \Delta P$), м2		4016 ± 22	
3.	Формула, примененная для расчета предельной допустимой погрешности определения площади земельного участка, с подставленными значениями и итоговые (вычисленные) значения (ΔP), м2		$\Delta P = 3.5 * M_t * \sqrt{P} = 3.5 * 0,1 * \sqrt{4016} = 22$	
4.	Площадь земельного участка согласно сведениям Единого государственного реестра недвижимости (Ркад), м2		4016	
5.	Оценка расхождения Р и Ркад ($P - P_{кад}$), м2		-	
6.	Предельные минимальный и максимальный размеры земельного участка ($P_{мин}$ и $P_{макс}$), м2		- -	
7.	Кадастровый номер или иной государственный учетный номер (инвентарный) объекта недвижимости, расположенного на земельном участке		-	
8.	Вид (виды) разрешенного использования		Под размещение местной православной религиозной организации прихода церкви Святителя Николая Чудотворца	
8.1.	Дополнительные сведения об использовании земельного участка		-	
9.	Сведения о земельных участках (землях общего пользования, территории общего пользования), посредством которых обеспечивается доступ		Земли общего пользования	
10.	Иные сведения		-	
4. Пояснения к сведениям об уточняемом земельном участке с кадастровым номером 16:16:190101:812 :				
1.	-			

Сведения об уточняемых земельных участках, необходимые для исправления реестровых ошибок в сведениях о местоположении их границ

**1. Сведения о характерных точках границ уточняемого земельного участка
с кадастровым номером 16:16:190101:811 :**

Система координат МСК-16, Зона 1

Зона № 1

Обозначение характерных точек границ	Координаты, м				Метод определения координат	Формулы, примененные для расчета средней квадратической погрешности определения координат характерных точек границ (Mt), с подставленными в такие формулы значениями и итоговые (вычисленные) значения Mt, м	Описание закрепле ния точки
	содержатся в Едином государственном реестре недвижимости		определены в результате выполнения комплексных кадастровых работ				
	X	Y	X	Y			
1	2	3	4	5	6	7	8
						-	
1028	485814.41	1322739.09	485814.41	1322739.09	-	0.1	-
1029	485831.10	1322754.59	485831.10	1322754.59	-	0.1	-
1030	485826.95	1322759.07	485826.95	1322759.07	-	0.1	-
1031	485810.59	1322743.88	485810.59	1322743.88	-	0.1	-
1028	485814.41	1322739.09	485814.41	1322739.09	-	0.1	-

**2. Сведения о частях границ уточняемого земельного участка
с кадастровым номером 16:16:190101:811 :**

Обозначение части границ		Горизонтальное проложение (S), м	Описание прохождения части границ	Сведения о согласовании местоположения границ (согласовано/спорное)
от т.	до т.			
1	2	3	4	5
1028	1029	22.78	-	-
1029	1030	6.11	-	-
1030	1031	22.32	-	-
1031	1028	6.13	-	-

**3. Сведения о характеристиках уточняемого земельного участка
с кадастровым номером 16:16:190101:811 :**

№ п/п	Наименование характеристики	Значение характеристики
1	2	3
1.	Адрес земельного участка	-
1.1.	Сведения о местоположении земельного участка (при отсутствии адреса) в структурированном в соответствии с федеральной информационной адресной системой виде	Российская Федерация, Республика Татарстан (Татарстан), м.р-н Высокогорский
1.2.	Дополнительные сведения о местоположении земельного участка	-
2.	Площадь земельного участка ± величина погрешности определения (вычисления) площади ($P \pm \Delta P$), м2	138 ± 4
3.	Формула, примененная для расчета предельной допустимой погрешности определения площади земельного участка, с подставленными значениями и итоговые (вычисленные) значения (ΔP), м2	$\Delta P = 3.5 * Mt * \sqrt{P} = 3.5 * 0,1 * \sqrt{138} = 4$
4.	Площадь земельного участка согласно сведениям Единого государственного реестра недвижимости (Ркад), м2	138
5.	Оценка расхождения Р и Ркад ($P - P_{кад}$), м2	-

3. Сведения о характеристиках уточняемого земельного участка с кадастровым номером 16:16:190101:811 :		
№ п/п	Наименование характеристики	Значение характеристики
1	2	3
6.	Предельные минимальный и максимальный размеры земельного участка (Рмин и Рмакс), м2	- -
7.	Кадастровый номер или иной государственный учетный номер (инвентарный) объекта недвижимости, расположенного на земельном участке	-
8.	Вид (виды) разрешенного использования	блокированные односемейные дома с участками
8.1.	Дополнительные сведения об использовании земельного участка	-
9.	Сведения о земельных участках (землях общего пользования, территории общего пользования), посредством которых обеспечивается доступ	Земли общего пользования
10.	Иные сведения	-
4. Пояснения к сведениям об уточняемом земельном участке с кадастровым номером 16:16:190101:811 :		
1.	-	

Сведения об уточняемых земельных участках, необходимые для исправления реестровых ошибок в сведениях о местоположении их границ

**1. Сведения о характерных точках границ уточняемого земельного участка
с кадастровым номером 16:16:190101:810 :**

Система координат МСК-16, Зона 1

Зона № 1

Обозначение характерных точек границ	Координаты, м				Метод определения координат	Формулы, примененные для расчета средней квадратической погрешности определения координат характерных точек границ (Mt), с подставленными в такие формулы значениями и итоговые (вычисленные) значения Mt, м	Описание закрепле ния точки
	содержатся в Едином государственном реестре недвижимости		определены в результате выполнения комплексных кадастровых работ				
	X	Y	X	Y			
1	2	3	4	5	6	7	8
						-	
1031	485810.59	1322743.88	485810.59	1322743.88	-	0.1	-
1030	485826.95	1322759.07	485826.95	1322759.07	-	0.1	-
1032	485819.49	1322767.10	485819.49	1322767.10	-	0.1	-
1033	485803.00	1322753.39	485803.00	1322753.39	-	0.1	-
1031	485810.59	1322743.88	485810.59	1322743.88	-	0.1	-

**2. Сведения о частях границ уточняемого земельного участка
с кадастровым номером 16:16:190101:810 :**

Обозначение части границ		Горизонтальное проложение (S), м	Описание прохождения части границ	Сведения о согласовании местоположения границ (согласовано/спорное)
от т.	до т.			
1	2	3	4	5
1031	1030	22.32	-	-
1030	1032	10.96	-	-
1032	1033	21.44	-	-
1033	1031	12.17	-	-

**3. Сведения о характеристиках уточняемого земельного участка
с кадастровым номером 16:16:190101:810 :**

№ п/п	Наименование характеристики	Значение характеристики
1	2	3
1.	Адрес земельного участка	-
1.1.	Сведения о местоположении земельного участка (при отсутствии адреса) в структурированном в соответствии с федеральной информационной адресной системой виде	Российская Федерация, Республика Татарстан (Татарстан), м.р-н Высокогорский
1.2.	Дополнительные сведения о местоположении земельного участка	-
2.	Площадь земельного участка ± величина погрешности определения (вычисления) площади ($P \pm \Delta P$), м2	253 ± 6
3.	Формула, примененная для расчета предельной допустимой погрешности определения площади земельного участка, с подставленными значениями и итоговые (вычисленные) значения (ΔP), м2	$\Delta P = 3.5 * Mt * \sqrt{P} = 3.5 * 0,1 * \sqrt{253} = 6$
4.	Площадь земельного участка согласно сведениям Единого государственного реестра недвижимости ($P_{\text{кад}}$), м2	253
5.	Оценка расхождения P и $P_{\text{кад}}$ ($P - P_{\text{кад}}$), м2	-

3. Сведения о характеристиках уточняемого земельного участка с кадастровым номером 16:16:190101:810 :		
№ п/п	Наименование характеристики	Значение характеристики
1	2	3
6.	Предельные минимальный и максимальный размеры земельного участка (Рмин и Рмакс), м2	- -
7.	Кадастровый номер или иной государственный учетный номер (инвентарный) объекта недвижимости, расположенного на земельном участке	-
8.	Вид (виды) разрешенного использования	блокированные односемейные дома с участками
8.1.	Дополнительные сведения об использовании земельного участка	-
9.	Сведения о земельных участках (землях общего пользования, территории общего пользования), посредством которых обеспечивается доступ	Земли общего пользования
10.	Иные сведения	-
4. Пояснения к сведениям об уточняемом земельном участке с кадастровым номером 16:16:190101:810 :		
1.	-	

Сведения об уточняемых земельных участках, необходимые для исправления реестровых ошибок в сведениях о местоположении их границ

**1. Сведения о характерных точках границ уточняемого земельного участка
с кадастровым номером 16:16:190101:809 :**

Система координат МСК-16, Зона 1

Зона № 1

Обозначение характерных точек границ	Координаты, м				Метод определения координат	Формулы, примененные для расчета средней квадратической погрешности определения координат характерных точек границ (Mt), с подставленными в такие формулы значениями и итоговые (вычисленные) значения Mt, м	Описание закрепле ния точки
	содержатся в Едином государственном реестре недвижимости		определены в результате выполнения комплексных кадастровых работ				
	X	Y	X	Y			
1	2	3	4	5	6	7	8
						-	
1034	485818.24	1322734.29	485818.24	1322734.29	-	0.1	-
1035	485835.27	1322750.10	485835.27	1322750.10	-	0.1	-
1029	485831.10	1322754.59	485831.10	1322754.59	-	0.1	-
1028	485814.41	1322739.09	485814.41	1322739.09	-	0.1	-
1034	485818.24	1322734.29	485818.24	1322734.29	-	0.1	-

**2. Сведения о частях границ уточняемого земельного участка
с кадастровым номером 16:16:190101:809 :**

Обозначение части границ		Горизонтальное проложение (S), м	Описание прохождения части границ	Сведения о согласовании местоположения границ (согласовано/спорное)
от т.	до т.			
1	2	3	4	5
1034	1035	23.24	-	-
1035	1029	6.13	-	-
1029	1028	22.78	-	-
1028	1034	6.14	-	-

**3. Сведения о характеристиках уточняемого земельного участка
с кадастровым номером 16:16:190101:809 :**

№ п/п	Наименование характеристики	Значение характеристики
1	2	3
1.	Адрес земельного участка	-
1.1.	Сведения о местоположении земельного участка (при отсутствии адреса) в структурированном в соответствии с федеральной информационной адресной системой виде	Российская Федерация, Республика Татарстан (Татарстан), м.р-н Высокогорский
1.2.	Дополнительные сведения о местоположении земельного участка	-
2.	Площадь земельного участка ± величина погрешности определения (вычисления) площади ($P \pm \Delta P$), м2	141 ± 4
3.	Формула, примененная для расчета предельной допустимой погрешности определения площади земельного участка, с подставленными значениями и итоговые (вычисленные) значения (ΔP), м2	$\Delta P = 3.5 * Mt * \sqrt{P} = 3.5 * 0,1 * \sqrt{141} = 4$
4.	Площадь земельного участка согласно сведениям Единого государственного реестра недвижимости (Ркад), м2	141
5.	Оценка расхождения Р и Ркад ($P - P_{кад}$), м2	-

3. Сведения о характеристиках уточняемого земельного участка с кадастровым номером 16:16:190101:809 :		
№ п/п	Наименование характеристики	Значение характеристики
1	2	3
6.	Предельные минимальный и максимальный размеры земельного участка (Рмин и Рмакс), м2	- -
7.	Кадастровый номер или иной государственный учетный номер (инвентарный) объекта недвижимости, расположенного на земельном участке	-
8.	Вид (виды) разрешенного использования	блокированные односемейные дома с участками
8.1.	Дополнительные сведения об использовании земельного участка	-
9.	Сведения о земельных участках (землях общего пользования, территории общего пользования), посредством которых обеспечивается доступ	Земли общего пользования
10.	Иные сведения	-
4. Пояснения к сведениям об уточняемом земельном участке с кадастровым номером 16:16:190101:809 :		
1.	-	

Сведения об уточняемых земельных участках, необходимые для исправления реестровых ошибок в сведениях о местоположении их границ

**1. Сведения о характерных точках границ уточняемого земельного участка
с кадастровым номером 16:16:190101:808 :**

Система координат МСК-16, Зона 1

Зона № 1

Обозначение характерных точек границ	Координаты, м				Метод определения координат	Формулы, примененные для расчета средней квадратической погрешности определения координат характерных точек границ (Mt), с подставленными в такие формулы значениями и итоговые (вычисленные) значения Mt, м	Описание закрепле ния точки
	содержатся в Едином государственном реестре недвижимости		определены в результате выполнения комплексных кадастровых работ				
	X	Y	X	Y			
1	2	3	4	5	6	7	8
						-	
1036	485822.07	1322729.50	485822.07	1322729.50	-	0.1	-
1037	485839.43	1322745.63	485839.43	1322745.63	-	0.1	-
1035	485835.27	1322750.10	485835.27	1322750.10	-	0.1	-
1034	485818.24	1322734.29	485818.24	1322734.29	-	0.1	-
1036	485822.07	1322729.50	485822.07	1322729.50	-	0.1	-

**2. Сведения о частях границ уточняемого земельного участка
с кадастровым номером 16:16:190101:808 :**

Обозначение части границ		Горизонтальное проложение (S), м	Описание прохождения части границ	Сведения о согласовании местоположения границ (согласовано/спорное)
от т.	до т.			
1	2	3	4	5
1036	1037	23.70	-	-
1037	1035	6.11	-	-
1035	1034	23.24	-	-
1034	1036	6.13	-	-

**3. Сведения о характеристиках уточняемого земельного участка
с кадастровым номером 16:16:190101:808 :**

№ п/п	Наименование характеристики	Значение характеристики
1	2	3
1.	Адрес земельного участка	-
1.1.	Сведения о местоположении земельного участка (при отсутствии адреса) в структурированном в соответствии с федеральной информационной адресной системой виде	Российская Федерация, Республика Татарстан (Татарстан), м.р-н Высокогорский
1.2.	Дополнительные сведения о местоположении земельного участка	-
2.	Площадь земельного участка ± величина погрешности определения (вычисления) площади ($P \pm \Delta P$), м2	143 ± 4
3.	Формула, примененная для расчета предельной допустимой погрешности определения площади земельного участка, с подставленными значениями и итоговые (вычисленные) значения (ΔP), м2	$\Delta P = 3.5 * Mt * \sqrt{P} = 3.5 * 0.1 * \sqrt{143} = 4$
4.	Площадь земельного участка согласно сведениям Единого государственного реестра недвижимости (Ркад), м2	143
5.	Оценка расхождения Р и Ркад ($P - P_{кад}$), м2	-

3. Сведения о характеристиках уточняемого земельного участка с кадастровым номером 16:16:190101:808 :		
№ п/п	Наименование характеристики	Значение характеристики
1	2	3
6.	Предельные минимальный и максимальный размеры земельного участка (Рмин и Рмакс), м2	- -
7.	Кадастровый номер или иной государственный учетный номер (инвентарный) объекта недвижимости, расположенного на земельном участке	-
8.	Вид (виды) разрешенного использования	блокированные односемейные дома с участками
8.1.	Дополнительные сведения об использовании земельного участка	-
9.	Сведения о земельных участках (землях общего пользования, территории общего пользования), посредством которых обеспечивается доступ	Земли общего пользования
10.	Иные сведения	-
4. Пояснения к сведениям об уточняемом земельном участке с кадастровым номером 16:16:190101:808 :		
1.	-	

Сведения об уточняемых земельных участках, необходимые для исправления реестровых ошибок в сведениях о местоположении их границ

1. Сведения о характерных точках границ уточняемого земельного участка с кадастровым номером 16:16:190101:783 :

Система координат МСК-16, Зона 1

Зона № 1

Обозначение характерных точек границ	Координаты, м				Метод определения координат	Формулы, примененные для расчета средней квадратической погрешности определения координат характерных точек границ (Mt), с подставленными в такие формулы значениями и итоговые (вычисленные) значения Mt, м	Описание закрепле ния точки
	содержатся в Едином государственном реестре недвижимости		определены в результате выполнения комплексных кадастровых работ				
	X	Y	X	Y			
1	2	3	4	5	6	7	8
						-	
947	486254.73	1323028.02	486254.73	1323028.02	-	0.1	-
946	486256.64	1323035.55	486256.64	1323035.55	-	0.1	-
945	486249.91	1323039.81	486249.91	1323039.81	-	0.1	-
1038	486259.42	1323055.09	486259.42	1323055.09	-	0.1	-
1039	486249.62	1323061.10	486249.62	1323061.10	-	0.1	-
1040	486243.36	1323051.10	486243.36	1323051.10	-	0.1	-
1041	486232.51	1323029.43	486232.51	1323029.43	-	0.1	-
948	486250.17	1323020.01	486250.17	1323020.01	-	0.1	-
947	486254.73	1323028.02	486254.73	1323028.02	-	0.1	-

2. Сведения о частях границ уточняемого земельного участка с кадастровым номером 16:16:190101:783 :

Обозначение части границ		Горизонтальное проложение (S), м	Описание прохождения части границ	Сведения о согласовании местоположения границ (согласовано/спорное)
от т.	до т.			
1	2	3	4	5
947	946	7.77	-	-
946	945	7.96	-	-
945	1038	18.00	-	-
1038	1039	11.50	-	-
1039	1040	11.80	-	-
1040	1041	24.23	-	-
1041	948	20.02	-	-
948	947	9.22	-	-

3. Сведения о характеристиках уточняемого земельного участка с кадастровым номером 16:16:190101:783 :

№ п/п	Наименование характеристики	Значение характеристики
1	2	3
1.	Адрес земельного участка	-
1.1.	Сведения о местоположении земельного участка (при отсутствии адреса) в структурированном в соответствии с федеральной информационной адресной системой виде	Российская Федерация, Республика Татарстан (Татарстан), м. р-н Высокогорский

3. Сведения о характеристиках уточняемого земельного участка с кадастровым номером 16:16:190101:783 :		
№ п/п	Наименование характеристики	Значение характеристики
1	2	3
1.2.	Дополнительные сведения о местоположении земельного участка	-
2.	Площадь земельного участка \pm величина погрешности определения (вычисления) площади ($P \pm \Delta P$), м2	553 ± 8
3.	Формула, примененная для расчета предельной допустимой погрешности определения площади земельного участка, с подставленными значениями и итоговые (вычисленные) значения (ΔP), м2	$\Delta P = 3.5 * M_t * \sqrt{P} = 3.5 * 0,1 * \sqrt{553} = 8$
4.	Площадь земельного участка согласно сведениям Единого государственного реестра недвижимости ($P_{\text{кад}}$), м2	553
5.	Оценка расхождения P и $P_{\text{кад}}$ ($P - P_{\text{кад}}$), м2	-
6.	Предельные минимальный и максимальный размеры земельного участка ($P_{\text{мин}}$ и $P_{\text{макс}}$), м2	- -
7.	Кадастровый номер или иной государственный учетный номер (инвентарный) объекта недвижимости, расположенного на земельном участке	-
8.	Вид (виды) разрешенного использования	Для ведения личного подсобного хозяйства
8.1.	Дополнительные сведения об использовании земельного участка	-
9.	Сведения о земельных участках (землях общего пользования, территории общего пользования), посредством которых обеспечивается доступ	Земли общего пользования
10.	Иные сведения	-
4. Пояснения к сведениям об уточняемом земельном участке с кадастровым номером 16:16:190101:783 :		
1.	-	

Сведения об уточняемых земельных участках, необходимые для исправления реестровых ошибок в сведениях о местоположении их границ

**1. Сведения о характерных точках границ уточняемого земельного участка
с кадастровым номером 16:16:190101:807 :**

Система координат МСК-16, Зона 1

Зона № 1

Обозначение характерных точек границ	Координаты, м				Метод определения координат	Формулы, примененные для расчета средней квадратической погрешности определения координат характерных точек границ (Mt), с подставленными в такие формулы значениями и итоговые (вычисленные) значения Mt, м	Описание закрепле ния точки
	содержатся в Едином государственном реестре недвижимости		определены в результате выполнения комплексных кадастровых работ				
	X	Y	X	Y			
1	2	3	4	5	6	7	8
						-	
1042	485825.93	1322724.67	485825.93	1322724.67	-	0.1	-
1043	485843.62	1322741.11	485843.62	1322741.11	-	0.1	-
1037	485839.43	1322745.63	485839.43	1322745.63	-	0.1	-
1036	485822.07	1322729.50	485822.07	1322729.50	-	0.1	-
1042	485825.93	1322724.67	485825.93	1322724.67	-	0.1	-

**2. Сведения о частях границ уточняемого земельного участка
с кадастровым номером 16:16:190101:807 :**

Обозначение части границ		Горизонтальное проложение (S), м	Описание прохождения части границ	Сведения о согласовании местоположения границ (согласовано/спорное)
от т.	до т.			
1	2	3	4	5
1042	1043	24.15	-	-
1043	1037	6.16	-	-
1037	1036	23.70	-	-
1036	1042	6.18	-	-

**3. Сведения о характеристиках уточняемого земельного участка
с кадастровым номером 16:16:190101:807 :**

№ п/п	Наименование характеристики	Значение характеристики
1	2	3
1.	Адрес земельного участка	-
1.1.	Сведения о местоположении земельного участка (при отсутствии адреса) в структурированном в соответствии с федеральной информационной адресной системой виде	Российская Федерация, Республика Татарстан (Татарстан), м.р-н Высокогорский
1.2.	Дополнительные сведения о местоположении земельного участка	-
2.	Площадь земельного участка ± величина погрешности определения (вычисления) площади ($P \pm \Delta P$), м2	147 ± 4
3.	Формула, примененная для расчета предельной допустимой погрешности определения площади земельного участка, с подставленными значениями и итоговые (вычисленные) значения (ΔP), м2	$\Delta P = 3.5 * Mt * \sqrt{P} = 3.5 * 0,1 * \sqrt{147} = 4$
4.	Площадь земельного участка согласно сведениям Единого государственного реестра недвижимости (Ркад), м2	147
5.	Оценка расхождения Р и Ркад ($P - P_{кад}$), м2	-

3. Сведения о характеристиках уточняемого земельного участка с кадастровым номером 16:16:190101:807 :		
№ п/п	Наименование характеристики	Значение характеристики
1	2	3
6.	Предельные минимальный и максимальный размеры земельного участка (Рмин и Рмакс), м2	- -
7.	Кадастровый номер или иной государственный учетный номер (инвентарный) объекта недвижимости, расположенного на земельном участке	-
8.	Вид (виды) разрешенного использования	блокированные односемейные дома с участками
8.1.	Дополнительные сведения об использовании земельного участка	-
9.	Сведения о земельных участках (землях общего пользования, территории общего пользования), посредством которых обеспечивается доступ	Земли общего пользования
10.	Иные сведения	-
4. Пояснения к сведениям об уточняемом земельном участке с кадастровым номером 16:16:190101:807 :		
1.	-	

Сведения об уточняемых земельных участках, необходимые для исправления реестровых ошибок в сведениях о местоположении их границ

**1. Сведения о характерных точках границ уточняемого земельного участка
с кадастровым номером 16:16:190101:804 :**

Система координат МСК-16, Зона 1

Зона № 1

Обозначение характерных точек границ	Координаты, м				Метод определения координат	Формулы, примененные для расчета средней квадратической погрешности определения координат характерных точек границ (Mt), с подставленными в такие формулы значениями и итоговые (вычисленные) значения Mt, м	Описание закрепле ния точки
	содержатся в Едином государственном реестре недвижимости		определены в результате выполнения комплексных кадастровых работ				
	X	Y	X	Y			
1	2	3	4	5	6	7	8
						-	
1044	486225.91	1322982.73	486225.91	1322982.73	-	0.1	-
1045	486236.87	1322998.63	486236.87	1322998.63	-	0.1	-
1046	486217.25	1323009.47	486217.25	1323009.47	-	0.1	-
1047	486210.93	1323014.08	486210.93	1323014.08	-	0.1	-
1048	486209.76	1323012.45	486209.76	1323012.45	-	0.1	-
1049	486201.03	1323018.35	486201.03	1323018.35	-	0.1	-
1050	486187.36	1322999.21	486187.36	1322999.21	-	0.1	-
1051	486191.41	1322996.60	486191.41	1322996.60	-	0.1	-
1052	486218.91	1322978.74	486218.91	1322978.74	-	0.1	-
1053	486220.48	1322977.76	486220.48	1322977.76	-	0.1	-
1054	486222.71	1322977.08	486222.71	1322977.08	-	0.1	-
1044	486225.91	1322982.73	486225.91	1322982.73	-	0.1	-

**2. Сведения о частях границ уточняемого земельного участка
с кадастровым номером 16:16:190101:804 :**

Обозначение части границ		Горизонтальное проложение (S), м	Описание прохождения части границ	Сведения о согласовании местоположения границ (согласовано/спорное)
от т.	до т.			
1	2	3	4	5
1044	1045	19.31	-	-
1045	1046	22.42	-	-
1046	1047	7.82	-	-
1047	1048	2.01	-	-
1048	1049	10.54	-	-
1049	1050	23.52	-	-
1050	1051	4.82	-	-
1051	1052	32.79	-	-
1052	1053	1.85	-	-
1053	1054	2.33	-	-
1054	1044	6.49	-	-

3. Сведения о характеристиках уточняемого земельного участка с кадастровым номером 16:16:190101:804 :		
№ п/п	Наименование характеристики	Значение характеристики
1	2	3
1.	Адрес земельного участка	-
1.1.	Сведения о местоположении земельного участка (при отсутствии адреса) в структурированном в соответствии с федеральной информационной адресной системой виде	Российская Федерация, Республика Татарстан (Татарстан), м.р-н Высокогорский
1.2.	Дополнительные сведения о местоположении земельного участка	-
2.	Площадь земельного участка \pm величина погрешности определения (вычисления) площади ($P \pm \Delta P$), м2	1022 ± 11
3.	Формула, примененная для расчета предельной допустимой погрешности определения площади земельного участка, с подставленными значениями и итоговые (вычисленные) значения (ΔP), м2	$\Delta P = 3.5 * M_t * \sqrt{P} = 3.5 * 0,1 * \sqrt{1022} = 11$
4.	Площадь земельного участка согласно сведениям Единого государственного реестра недвижимости ($P_{\text{кад}}$), м2	1022
5.	Оценка расхождения P и $P_{\text{кад}}$ ($P - P_{\text{кад}}$), м2	-
6.	Предельные минимальный и максимальный размеры земельного участка ($P_{\text{мин}}$ и $P_{\text{макс}}$), м2	- -
7.	Кадастровый номер или иной государственный учетный номер (инвентарный) объекта недвижимости, расположенного на земельном участке	-
8.	Вид (виды) разрешенного использования	Для ведения личного подсобного хозяйства
8.1.	Дополнительные сведения об использовании земельного участка	-
9.	Сведения о земельных участках (землях общего пользования, территории общего пользования), посредством которых обеспечивается доступ	Земли общего пользования
10.	Иные сведения	-
4. Пояснения к сведениям об уточняемом земельном участке с кадастровым номером 16:16:190101:804 :		
1.	-	

Сведения об уточняемых земельных участках, необходимые для исправления реестровых ошибок в сведениях о местоположении их границ

1. Сведения о характерных точках границ уточняемого земельного участка с кадастровым номером 16:16:190101:80 :

Система координат МСК-16, Зона 1

Зона № 1

Обозначение характерных точек границ	Координаты, м				Метод определения координат	Формулы, примененные для расчета средней квадратической погрешности определения координат характерных точек границ (Mt), с подставленными в такие формулы значениями и итоговые (вычисленные) значения Mt, м	Описание закрепле ния точки
	содержатся в Едином государственном реестре недвижимости		определены в результате выполнения комплексных кадастровых работ				
	X	Y	X	Y			
1	2	3	4	5	6	7	8
						-	
1055	486504.88	1323001.30	486504.88	1323001.30	-	0.1	-
1056	486502.85	1323002.83	486502.85	1323002.83	-	0.1	-
1057	486459.16	1323035.93	486459.16	1323035.93	-	0.1	-
871	486445.02	1323012.39	486445.02	1323012.39	-	0.1	-
870	486490.38	1322985.77	486490.38	1322985.77	-	0.1	-
1058	486497.22	1322981.67	486497.22	1322981.67	-	0.1	-
1055	486504.88	1323001.30	486504.88	1323001.30	-	0.1	-

2. Сведения о частях границ уточняемого земельного участка с кадастровым номером 16:16:190101:80 :

Обозначение части границ		Горизонтальное проложение (S), м	Описание прохождения части границ	Сведения о согласовании местоположения границ (согласовано/спорное)
от т.	до т.			
1	2	3	4	5
1055	1056	2.54	-	-
1056	1057	54.81	-	-
1057	871	27.46	-	-
871	870	52.59	-	-
870	1058	7.97	-	-
1058	1055	21.07	-	-

3. Сведения о характеристиках уточняемого земельного участка с кадастровым номером 16:16:190101:80 :

№ п/п	Наименование характеристики	Значение характеристики
1	2	3
1.	Адрес земельного участка	-
1.1.	Сведения о местоположении земельного участка (при отсутствии адреса) в структурированном в соответствии с федеральной информационной адресной системой виде	Российская Федерация, Республика Татарстан (Татарстан), м. р-н Высокогорский
1.2.	Дополнительные сведения о местоположении земельного участка	-
2.	Площадь земельного участка ± величина погрешности определения (вычисления) площади ($P \pm \Delta P$), м ²	1411 ± 13

3. Сведения о характеристиках уточняемого земельного участка с кадастровым номером 16:16:190101:80 :		
№ п/п	Наименование характеристики	Значение характеристики
1	2	3
3.	Формула, примененная для расчета предельной допустимой погрешности определения площади земельного участка, с подставленными значениями и итоговые (вычисленные) значения (ΔP), м2	$\Delta P = 3.5 * M_t * \sqrt{P} = 3.5 * 0,1 * \sqrt{1411} = 13$
4.	Площадь земельного участка согласно сведениям Единого государственного реестра недвижимости (Ркад), м2	1411
5.	Оценка расхождения Р и Ркад (Р - Ркад), м2	-
6.	Предельные минимальный и максимальный размеры земельного участка (Рмин и Рмакс), м2	- -
7.	Кадастровый номер или иной государственный учетный номер (инвентарный) объекта недвижимости, расположенного на земельном участке	-
8.	Вид (виды) разрешенного использования	Для ведения личного подсобного хозяйства
8.1.	Дополнительные сведения об использовании земельного участка	-
9.	Сведения о земельных участках (землях общего пользования, территории общего пользования), посредством которых обеспечивается доступ	Земли общего пользования
10.	Иные сведения	-
4. Пояснения к сведениям об уточняемом земельном участке с кадастровым номером 16:16:190101:80 :		
1.	-	

Сведения об уточняемых земельных участках, необходимые для исправления реестровых ошибок в сведениях о местоположении их границ

**1. Сведения о характерных точках границ уточняемого земельного участка
с кадастровым номером 16:16:190101:8 :**

Система координат МСК-16, Зона 1

Зона № 1

Обозначение характерных точек границ	Координаты, м				Метод определения координат	Формулы, примененные для расчета средней квадратической погрешности определения координат характерных точек границ (Mt), с подставленными в такие формулы значениями и итоговые (вычисленные) значения Mt, м	Описание закрепле ния точки
	содержатся в Едином государственном реестре недвижимости		определены в результате выполнения комплексных кадастровых работ				
	X	Y	X	Y			
1	2	3	4	5	6	7	8
						-	
1059	485576.97	1322747.17	485576.97	1322747.17	-	-	-
1060	485611.05	1322781.96	485611.05	1322781.96	-	-	-
1061	485611.01	1322781.99	485611.01	1322781.99	-	-	-
1062	485596.86	1322798.04	485596.86	1322798.04	-	-	-
1063	485585.93	1322807.19	485585.93	1322807.19	-	-	-
1064	485554.70	1322771.79	485554.70	1322771.79	-	-	-
1059	485576.97	1322747.17	485576.97	1322747.17	-	-	-

**2. Сведения о частях границ уточняемого земельного участка
с кадастровым номером 16:16:190101:8 :**

Обозначение части границ		Горизонтальное проложение (S), м	Описание прохождения части границ	Сведения о согласовании местоположения границ (согласовано/спорное)
от т.	до т.			
1	2	3	4	5
1059	1060	48.70	-	-
1060	1061	0.05	-	-
1061	1062	21.40	-	-
1062	1063	14.25	-	-
1063	1064	47.21	-	-
1064	1059	33.20	-	-

**3. Сведения о характеристиках уточняемого земельного участка
с кадастровым номером 16:16:190101:8 :**

№ п/п	Наименование характеристики	Значение характеристики
1	2	3
1.	Адрес земельного участка	-
1.1.	Сведения о местоположении земельного участка (при отсутствии адреса) в структурированном в соответствии с федеральной информационной адресной системой виде	-
1.2.	Дополнительные сведения о местоположении земельного участка	-
2.	Площадь земельного участка ± величина погрешности определения (вычисления) площади ($P \pm \Delta P$), м ²	1668 ± 14

3. Сведения о характеристиках уточняемого земельного участка с кадастровым номером 16:16:190101:8 :		
№ п/п	Наименование характеристики	Значение характеристики
1	2	3
3.	Формула, примененная для расчета предельной допустимой погрешности определения площади земельного участка, с подставленными значениями и итоговые (вычисленные) значения (ΔP), м2	$\Delta P = 3.5 * M_t * \sqrt{P} = 3.5 * 0,1 * \sqrt{1668} = 14$
4.	Площадь земельного участка согласно сведениям Единого государственного реестра недвижимости (Ркад), м2	1734
5.	Оценка расхождения Р и Ркад (Р - Ркад), м2	66
6.	Предельные минимальный и максимальный размеры земельного участка (Рмин и Рмакс), м2	- -
7.	Кадастровый номер или иной государственный учетный номер (инвентарный) объекта недвижимости, расположенного на земельном участке	-
8.	Вид (виды) разрешенного использования	Для ведения личного подсобного хозяйства
8.1.	Дополнительные сведения об использовании земельного участка	-
9.	Сведения о земельных участках (землях общего пользования, территории общего пользования), посредством которых обеспечивается доступ	Земли общего пользования
10.	Иные сведения	-
4. Пояснения к сведениям об уточняемом земельном участке с кадастровым номером 16:16:190101:8 :		
1.	-	

Сведения об уточняемых земельных участках, необходимые для исправления реестровых ошибок в сведениях о местоположении их границ

**1. Сведения о характерных точках границ уточняемого земельного участка
с кадастровым номером 16:16:190101:797 :**

Система координат МСК-16, Зона 1

Зона № 1

Обозначение характерных точек границ	Координаты, м				Метод определения координат	Формулы, примененные для расчета средней квадратической погрешности определения координат характерных точек границ (Mt), с подставленными в такие формулы значениями и итоговые (вычисленные) значения Mt, м	Описание закрепле ния точки
	содержатся в Едином государственном реестре недвижимости		определены в результате выполнения комплексных кадастровых работ				
	X	Y	X	Y			
1	2	3	4	5	6	7	8
						-	
1065	486029.71	1323110.32	486029.71	1323110.32	-	0.1	-
1066	486041.15	1323129.63	486041.15	1323129.63	-	0.1	-
1067	486018.81	1323144.42	486018.81	1323144.42	-	0.1	-
1068	485996.80	1323158.80	485996.80	1323158.80	-	0.1	-
1069	485990.63	1323161.39	485990.63	1323161.39	-	0.1	-
1070	485977.80	1323139.73	485977.80	1323139.73	-	0.1	-
1065	486029.71	1323110.32	486029.71	1323110.32	-	0.1	-

**2. Сведения о частях границ уточняемого земельного участка
с кадастровым номером 16:16:190101:797 :**

Обозначение части границ		Горизонтальное проложение (S), м	Описание прохождения части границ	Сведения о согласовании местоположения границ (согласовано/спорное)
от т.	до т.			
1	2	3	4	5
1065	1066	22.44	-	-
1066	1067	26.79	-	-
1067	1068	26.29	-	-
1068	1069	6.69	-	-
1069	1070	25.17	-	-
1070	1065	59.66	-	-

**3. Сведения о характеристиках уточняемого земельного участка
с кадастровым номером 16:16:190101:797 :**

№ п/п	Наименование характеристики	Значение характеристики
1	2	3
1.	Адрес земельного участка	-
1.1.	Сведения о местоположении земельного участка (при отсутствии адреса) в структурированном в соответствии с федеральной информационной адресной системой виде	Российская Федерация, Республика Татарстан (Татарстан), м. р-н Высокогорский
1.2.	Дополнительные сведения о местоположении земельного участка	-
2.	Площадь земельного участка ± величина погрешности определения (вычисления) площади ($P \pm \Delta P$), м ²	1455 ± 13

3. Сведения о характеристиках уточняемого земельного участка с кадастровым номером 16:16:190101:797 :		
№ п/п	Наименование характеристики	Значение характеристики
1	2	3
3.	Формула, примененная для расчета предельной допустимой погрешности определения площади земельного участка, с подставленными значениями и итоговые (вычисленные) значения (ΔP), м2	$\Delta P = 3.5 * M_t * \sqrt{P} = 3.5 * 0,1 * \sqrt{1455} = 13$
4.	Площадь земельного участка согласно сведениям Единого государственного реестра недвижимости (Ркад), м2	1455
5.	Оценка расхождения Р и Ркад (Р - Ркад), м2	-
6.	Предельные минимальный и максимальный размеры земельного участка (Рмин и Рмакс), м2	- -
7.	Кадастровый номер или иной государственный учетный номер (инвентарный) объекта недвижимости, расположенного на земельном участке	-
8.	Вид (виды) разрешенного использования	Для ведения личного подсобного хозяйства
8.1.	Дополнительные сведения об использовании земельного участка	-
9.	Сведения о земельных участках (землях общего пользования, территории общего пользования), посредством которых обеспечивается доступ	Земли общего пользования
10.	Иные сведения	-
4. Пояснения к сведениям об уточняемом земельном участке с кадастровым номером 16:16:190101:797 :		
1.	-	

Сведения об уточняемых земельных участках, необходимые для исправления реестровых ошибок в сведениях о местоположении их границ

**1. Сведения о характерных точках границ уточняемого земельного участка
с кадастровым номером 16:16:190101:796 :**

Система координат МСК-16, Зона 1

Зона № 1

Обозначение характерных точек границ	Координаты, м				Метод определения координат	Формулы, примененные для расчета средней квадратической погрешности определения координат характерных точек границ (Mt), с подставленными в такие формулы значениями и итоговые (вычисленные) значения Mt, м	Описание закрепле ния точки
	содержатся в Едином государственном реестре недвижимости		определены в результате выполнения комплексных кадастровых работ				
	X	Y	X	Y			
1	2	3	4	5	6	7	8
						-	
1071	486028.18	1323107.74	486028.18	1323107.74	-	0.1	-
1065	486029.71	1323110.32	486029.71	1323110.32	-	0.1	-
1070	485977.80	1323139.73	485977.80	1323139.73	-	0.1	-
1069	485990.63	1323161.39	485990.63	1323161.39	-	0.1	-
1072	485981.13	1323165.40	485981.13	1323165.40	-	0.1	-
417	485951.64	1323182.23	485951.64	1323182.23	-	0.1	-
416	485942.10	1323184.70	485942.10	1323184.70	-	0.1	-
1073	485937.50	1323173.40	485937.50	1323173.40	-	0.1	-
1074	485936.70	1323167.10	485936.70	1323167.10	-	0.1	-
644	485935.91	1323166.12	485935.91	1323166.12	-	0.1	-
643	485935.42	1323163.39	485935.42	1323163.39	-	0.1	-
598	485966.28	1323143.49	485966.28	1323143.49	-	0.1	-
714	486027.62	1323108.06	486027.62	1323108.06	-	0.1	-
1071	486028.18	1323107.74	486028.18	1323107.74	-	0.1	-

**2. Сведения о частях границ уточняемого земельного участка
с кадастровым номером 16:16:190101:796 :**

Обозначение части границ		Горизонтальное проложение (S), м	Описание прохождения части границ	Сведения о согласовании местоположения границ (согласовано/спорное)
от т.	до т.			
1	2	3	4	5
1071	1065	3.00	-	-
1065	1070	59.66	-	-
1070	1069	25.17	-	-
1069	1072	10.31	-	-
1072	417	33.95	-	-
417	416	9.85	-	-
416	1073	12.20	-	-
1073	1074	6.35	-	-
1074	644	1.26	-	-
644	643	2.77	-	-

2. Сведения о частях границ уточняемого земельного участка с кадастровым номером 16:16:190101:796 :				
Обозначение части границ		Горизонтальное проложение (S), м	Описание прохождения части границ	Сведения о согласовании местоположения границ (согласовано/спорное)
от т.	до т.			
1	2	3	4	5
643	598	36.72	-	-
598	714	70.84	-	-
714	1071	0.64	-	-
3. Сведения о характеристиках уточняемого земельного участка с кадастровым номером 16:16:190101:796 :				
№ п/п	Наименование характеристики		Значение характеристики	
1	2		3	
1.	Адрес земельного участка		-	
1.1.	Сведения о местоположении земельного участка (при отсутствии адреса) в структурированном в соответствии с федеральной информационной адресной системой виде		-	
1.2.	Дополнительные сведения о местоположении земельного участка		-	
2.	Площадь земельного участка ± величина погрешности определения (вычисления) площади ($P \pm \Delta P$), м2		1481 ± 13	
3.	Формула, примененная для расчета предельной допустимой погрешности определения площади земельного участка, с подставленными значениями и итоговые (вычисленные) значения (ΔP), м2		$\Delta P = 3.5 * M_t * \sqrt{P} = 3.5 * 0,1 * \sqrt{1481} = 13$	
4.	Площадь земельного участка согласно сведениям Единого государственного реестра недвижимости (Ркад), м2		1455	
5.	Оценка расхождения Р и Ркад ($P - P_{кад}$), м2		26	
6.	Предельные минимальный и максимальный размеры земельного участка ($R_{мин}$ и $R_{макс}$), м2		- -	
7.	Кадастровый номер или иной государственный учетный номер (инвентарный) объекта недвижимости, расположенного на земельном участке		-	
8.	Вид (виды) разрешенного использования		Для ведения личного подсобного хозяйства	
8.1.	Дополнительные сведения об использовании земельного участка		-	
9.	Сведения о земельных участках (землях общего пользования, территории общего пользования), посредством которых обеспечивается доступ		Земли общего пользования	
10.	Иные сведения		-	
4. Пояснения к сведениям об уточняемом земельном участке с кадастровым номером 16:16:190101:796 :				
1.	-			

Сведения об уточняемых земельных участках, необходимые для исправления реестровых ошибок в сведениях о местоположении их границ

**1. Сведения о характерных точках границ уточняемого земельного участка
с кадастровым номером 16:16:190101:795 :**

Система координат МСК-16, Зона 1

Зона № 1

Обозначение характерных точек границ	Координаты, м				Метод определения координат	Формулы, примененные для расчета средней квадратической погрешности определения координат характерных точек границ (Mt), с подставленными в такие формулы значениями и итоговые (вычисленные) значения Mt, м	Описание закрепле ния точки
	содержатся в Едином государственном реестре недвижимости		определены в результате выполнения комплексных кадастровых работ				
	X	Y	X	Y			
1	2	3	4	5	6	7	8
						-	
1075	485899.93	1323301.93	485899.93	1323301.93	-	0.1	-
1076	485912.17	1323324.42	485912.17	1323324.42	-	0.1	-
1077	485910.31	1323325.68	485910.31	1323325.68	-	0.1	-
1078	485896.52	1323335.04	485896.52	1323335.04	-	0.1	-
1079	485884.60	1323317.46	485884.60	1323317.46	-	0.1	-
1080	485858.54	1323336.81	485858.54	1323336.81	-	0.1	-
1081	485855.90	1323333.82	485855.90	1323333.82	-	0.1	-
1082	485874.89	1323319.74	485874.89	1323319.74	-	0.1	-
1083	485891.76	1323307.74	485891.76	1323307.74	-	0.1	-
1075	485899.93	1323301.93	485899.93	1323301.93	-	0.1	-

**2. Сведения о частях границ уточняемого земельного участка
с кадастровым номером 16:16:190101:795 :**

Обозначение части границ		Горизонтальное проложение (S), м	Описание прохождения части границ	Сведения о согласовании местоположения границ (согласовано/спорное)
от т.	до т.			
1	2	3	4	5
1075	1076	25.61	-	-
1076	1077	2.25	-	-
1077	1078	16.67	-	-
1078	1079	21.24	-	-
1079	1080	32.46	-	-
1080	1081	3.99	-	-
1081	1082	23.64	-	-
1082	1083	20.70	-	-
1083	1075	10.03	-	-

**3. Сведения о характеристиках уточняемого земельного участка
с кадастровым номером 16:16:190101:795 :**

№ п/п	Наименование характеристики	Значение характеристики
1	2	3
1.	Адрес земельного участка	-

3. Сведения о характеристиках уточняемого земельного участка с кадастровым номером 16:16:190101:795 :		
№ п/п	Наименование характеристики	Значение характеристики
1	2	3
1.1.	Сведения о местоположении земельного участка (при отсутствии адреса) в структурированном в соответствии с федеральной информационной адресной системой виде	Российская Федерация, Республика Татарстан (Татарстан), м.р-н Высокогорский
1.2.	Дополнительные сведения о местоположении земельного участка	-
2.	Площадь земельного участка \pm величина погрешности определения (вычисления) площади ($P \pm \Delta P$), м2	637 ± 9
3.	Формула, примененная для расчета предельной допустимой погрешности определения площади земельного участка, с подставленными значениями и итоговые (вычисленные) значения (ΔP), м2	$\Delta P = 3.5 * M_t * \sqrt{P} = 3.5 * 0,1 * \sqrt{637} = 9$
4.	Площадь земельного участка согласно сведениям Единого государственного реестра недвижимости ($P_{\text{кад}}$), м2	637
5.	Оценка расхождения P и $P_{\text{кад}}$ ($P - P_{\text{кад}}$), м2	-
6.	Предельные минимальный и максимальный размеры земельного участка ($P_{\text{мин}}$ и $P_{\text{макс}}$), м2	- -
7.	Кадастровый номер или иной государственный учетный номер (инвентарный) объекта недвижимости, расположенного на земельном участке	-
8.	Вид (виды) разрешенного использования	Для ведения личного подсобного хозяйства
8.1.	Дополнительные сведения об использовании земельного участка	-
9.	Сведения о земельных участках (землях общего пользования, территории общего пользования), посредством которых обеспечивается доступ	Земли общего пользования
10.	Иные сведения	-
4. Пояснения к сведениям об уточняемом земельном участке с кадастровым номером 16:16:190101:795 :		
1.	-	

Сведения об уточняемых земельных участках, необходимые для исправления реестровых ошибок в сведениях о местоположении их границ

**1. Сведения о характерных точках границ уточняемого земельного участка
с кадастровым номером 16:16:190101:794 :**

Система координат МСК-16, Зона 1

Зона № 1

Обозначение характерных точек границ	Координаты, м				Метод определения координат	Формулы, примененные для расчета средней квадратической погрешности определения координат характерных точек границ (Mt), с подставленными в такие формулы значениями и итоговые (вычисленные) значения Mt, м	Описание закрепле ния точки
	содержатся в Едином государственном реестре недвижимости		определены в результате выполнения комплексных кадастровых работ				
	X	Y	X	Y			
1	2	3	4	5	6	7	8
						-	
1079	485884.60	1323317.46	485884.60	1323317.46	-	0.1	-
1078	485896.52	1323335.04	485896.52	1323335.04	-	0.1	-
1084	485871.79	1323351.81	485871.79	1323351.81	-	0.1	-
1080	485858.54	1323336.81	485858.54	1323336.81	-	0.1	-
1079	485884.60	1323317.46	485884.60	1323317.46	-	0.1	-

**2. Сведения о частях границ уточняемого земельного участка
с кадастровым номером 16:16:190101:794 :**

Обозначение части границ		Горизонтальное проложение (S), м	Описание прохождения части границ	Сведения о согласовании местоположения границ (согласовано/спорное)
от т.	до т.			
1	2	3	4	5
1079	1078	21.24	-	-
1078	1084	29.88	-	-
1084	1080	20.01	-	-
1080	1079	32.46	-	-

**3. Сведения о характеристиках уточняемого земельного участка
с кадастровым номером 16:16:190101:794 :**

№ п/п	Наименование характеристики	Значение характеристики
1	2	3
1.	Адрес земельного участка	-
1.1.	Сведения о местоположении земельного участка (при отсутствии адреса) в структурированном в соответствии с федеральной информационной адресной системой виде	Российская Федерация, Республика Татарстан (Татарстан), м.р-н Высокогорский
1.2.	Дополнительные сведения о местоположении земельного участка	-
2.	Площадь земельного участка ± величина погрешности определения (вычисления) площади ($P \pm \Delta P$), м2	641 ± 9
3.	Формула, примененная для расчета предельной допустимой погрешности определения площади земельного участка, с подставленными значениями и итоговые (вычисленные) значения (ΔP), м2	$\Delta P = 3.5 * Mt * \sqrt{P} = 3.5 * 0.1 * \sqrt{641} = 9$
4.	Площадь земельного участка согласно сведениям Единого государственного реестра недвижимости (Ркад), м2	641
5.	Оценка расхождения Р и Ркад ($P - P_{кад}$), м2	-

3. Сведения о характеристиках уточняемого земельного участка с кадастровым номером 16:16:190101:794 :		
№ п/п	Наименование характеристики	Значение характеристики
1	2	3
6.	Предельные минимальный и максимальный размеры земельного участка (Рмин и Рмакс), м2	- -
7.	Кадастровый номер или иной государственный учетный номер (инвентарный) объекта недвижимости, расположенного на земельном участке	-
8.	Вид (виды) разрешенного использования	Для ведения личного подсобного хозяйства
8.1.	Дополнительные сведения об использовании земельного участка	-
9.	Сведения о земельных участках (землях общего пользования, территории общего пользования), посредством которых обеспечивается доступ	Земли общего пользования
10.	Иные сведения	-
4. Пояснения к сведениям об уточняемом земельном участке с кадастровым номером 16:16:190101:794 :		
1.	-	

Сведения об уточняемых земельных участках, необходимые для исправления реестровых ошибок в сведениях о местоположении их границ

**1. Сведения о характерных точках границ уточняемого земельного участка
с кадастровым номером 16:16:190101:79 :**

Система координат МСК-16, Зона 1

Зона № 1

Обозначение характерных точек границ	Координаты, м				Метод определения координат	Формулы, примененные для расчета средней квадратической погрешности определения координат характерных точек границ (Mt), с подставленными в такие формулы значениями и итоговые (вычисленные) значения Mt, м	Описание закрепле ния точки
	содержатся в Едином государственном реестре недвижимости		определены в результате выполнения комплексных кадастровых работ				
	X	Y	X	Y			
1	2	3	4	5	6	7	8
						-	
1057	486459.16	1323035.93	486459.16	1323035.93	-	0.1	-
1056	486502.85	1323002.83	486502.85	1323002.83	-	0.1	-
1085	486507.78	1323004.87	486507.78	1323004.87	-	0.1	-
1086	486513.57	1323008.88	486513.57	1323008.88	-	0.1	-
846	486530.30	1323023.72	486530.30	1323023.72	-	0.1	-
860	486520.51	1323029.72	486520.51	1323029.72	-	0.1	-
859	486499.90	1323042.53	486499.90	1323042.53	-	0.1	-
858	486490.56	1323046.46	486490.56	1323046.46	-	0.1	-
857	486472.33	1323057.77	486472.33	1323057.77	-	0.1	-
1057	486459.16	1323035.93	486459.16	1323035.93	-	0.1	-

**2. Сведения о частях границ уточняемого земельного участка
с кадастровым номером 16:16:190101:79 :**

Обозначение части границ		Горизонтальное проложение (S), м	Описание прохождения части границ	Сведения о согласовании местоположения границ (согласовано/спорное)
от т.	до т.			
1	2	3	4	5
1057	1056	54.81	-	-
1056	1085	5.34	-	-
1085	1086	7.04	-	-
1086	846	22.36	-	-
846	860	11.48	-	-
860	859	24.27	-	-
859	858	10.13	-	-
858	857	21.45	-	-
857	1057	25.50	-	-

**3. Сведения о характеристиках уточняемого земельного участка
с кадастровым номером 16:16:190101:79 :**

№ п/п	Наименование характеристики	Значение характеристики
1	2	3
1.	Адрес земельного участка	-

3. Сведения о характеристиках уточняемого земельного участка с кадастровым номером 16:16:190101:79 :		
№ п/п	Наименование характеристики	Значение характеристики
1	2	3
1.1.	Сведения о местоположении земельного участка (при отсутствии адреса) в структурированном в соответствии с федеральной информационной адресной системой виде	Российская Федерация, Республика Татарстан (Татарстан), м.р-н Высокогорский
1.2.	Дополнительные сведения о местоположении земельного участка	-
2.	Площадь земельного участка \pm величина погрешности определения (вычисления) площади ($P \pm \Delta P$), м2	1811 ± 15
3.	Формула, примененная для расчета предельной допустимой погрешности определения площади земельного участка, с подставленными значениями и итоговые (вычисленные) значения (ΔP), м2	$\Delta P = 3.5 * M_t * \sqrt{P} = 3.5 * 0,1 * \sqrt{1811} = 15$
4.	Площадь земельного участка согласно сведениям Единого государственного реестра недвижимости ($P_{\text{кад}}$), м2	1779
5.	Оценка расхождения P и $P_{\text{кад}}$ ($P - P_{\text{кад}}$), м2	32
6.	Предельные минимальный и максимальный размеры земельного участка ($P_{\text{мин}}$ и $P_{\text{макс}}$), м2	- -
7.	Кадастровый номер или иной государственный учетный номер (инвентарный) объекта недвижимости, расположенного на земельном участке	-
8.	Вид (виды) разрешенного использования	Для ведения личного подсобного хозяйства
8.1.	Дополнительные сведения об использовании земельного участка	-
9.	Сведения о земельных участках (землях общего пользования, территории общего пользования), посредством которых обеспечивается доступ	Земли общего пользования
10.	Иные сведения	-
4. Пояснения к сведениям об уточняемом земельном участке с кадастровым номером 16:16:190101:79 :		
1.	-	

Сведения об уточняемых земельных участках, необходимые для исправления реестровых ошибок в сведениях о местоположении их границ

**1. Сведения о характерных точках границ уточняемого земельного участка
с кадастровым номером 16:16:190101:789 :**

Система координат МСК-16, Зона 1

Зона № 1

Обозначение характерных точек границ	Координаты, м				Метод определения координат	Формулы, примененные для расчета средней квадратической погрешности определения координат характерных точек границ (Mt), с подставленными в такие формулы значениями и итоговые (вычисленные) значения Mt, м	Описание закрепле ния точки
	содержатся в Едином государственном реестре недвижимости		определены в результате выполнения комплексных кадастровых работ				
	X	Y	X	Y			
1	2	3	4	5	6	7	8
						-	
986	486150.15	1322661.36	486150.15	1322661.36	-	0.1	-
985	486134.99	1322676.81	486134.99	1322676.81	-	0.1	-
1087	486133.88	1322675.27	486133.88	1322675.27	-	0.1	-
1088	486126.32	1322682.76	486126.32	1322682.76	-	0.1	-
1089	486086.52	1322660.91	486086.52	1322660.91	-	0.1	-
1090	486086.19	1322657.48	486086.19	1322657.48	-	0.1	-
1091	486089.90	1322647.99	486089.90	1322647.99	-	0.1	-
1092	486097.18	1322637.31	486097.18	1322637.31	-	0.1	-
1093	486113.42	1322649.87	486113.42	1322649.87	-	0.1	-
1094	486133.79	1322643.87	486133.79	1322643.87	-	0.1	-
1095	486149.33	1322660.90	486149.33	1322660.90	-	0.1	-
986	486150.15	1322661.36	486150.15	1322661.36	-	0.1	-

**2. Сведения о частях границ уточняемого земельного участка
с кадастровым номером 16:16:190101:789 :**

Обозначение части границ		Горизонтальное проложение (S), м	Описание прохождения части границ	Сведения о согласовании местоположения границ (согласовано/спорное)
от т.	до т.			
1	2	3	4	5
986	985	21.65	-	-
985	1087	1.90	-	-
1087	1088	10.64	-	-
1088	1089	45.40	-	-
1089	1090	3.45	-	-
1090	1091	10.19	-	-
1091	1092	12.93	-	-
1092	1093	20.53	-	-
1093	1094	21.24	-	-
1094	1095	23.05	-	-
1095	986	0.94	-	-

3. Сведения о характеристиках уточняемого земельного участка с кадастровым номером 16:16:190101:789 :		
№ п/п	Наименование характеристики	Значение характеристики
1	2	3
1.	Адрес земельного участка	-
1.1.	Сведения о местоположении земельного участка (при отсутствии адреса) в структурированном в соответствии с федеральной информационной адресной системой виде	Российская Федерация, Республика Татарстан (Татарстан), м.р-н Высокогорский
1.2.	Дополнительные сведения о местоположении земельного участка	-
2.	Площадь земельного участка \pm величина погрешности определения (вычисления) площади ($P \pm \Delta P$), м2	1575 ± 14
3.	Формула, примененная для расчета предельной допустимой погрешности определения площади земельного участка, с подставленными значениями и итоговые (вычисленные) значения (ΔP), м2	$\Delta P = 3.5 * M_t * \sqrt{P} = 3.5 * 0,1 * \sqrt{1575} = 14$
4.	Площадь земельного участка согласно сведениям Единого государственного реестра недвижимости ($P_{\text{кад}}$), м2	1575
5.	Оценка расхождения P и $P_{\text{кад}}$ ($P - P_{\text{кад}}$), м2	-
6.	Предельные минимальный и максимальный размеры земельного участка ($P_{\text{мин}}$ и $P_{\text{макс}}$), м2	- -
7.	Кадастровый номер или иной государственный учетный номер (инвентарный) объекта недвижимости, расположенного на земельном участке	-
8.	Вид (виды) разрешенного использования	Для ведения личного подсобного хозяйства
8.1.	Дополнительные сведения об использовании земельного участка	-
9.	Сведения о земельных участках (землях общего пользования, территории общего пользования), посредством которых обеспечивается доступ	Земли общего пользования
10.	Иные сведения	-
4. Пояснения к сведениям об уточняемом земельном участке с кадастровым номером 16:16:190101:789 :		
1.	-	

Сведения об уточняемых земельных участках, необходимые для исправления реестровых ошибок в сведениях о местоположении их границ

**1. Сведения о характерных точках границ уточняемого земельного участка
с кадастровым номером 16:16:190101:806 :**

Система координат МСК-16, Зона 1

Зона № 1

Обозначение характерных точек границ	Координаты, м				Метод определения координат	Формулы, примененные для расчета средней квадратической погрешности определения координат характерных точек границ (Mt), с подставленными в такие формулы значениями и итоговые (вычисленные) значения Mt, м	Описание закрепле ния точки
	содержатся в Едином государственном реестре недвижимости		определены в результате выполнения комплексных кадастровых работ				
	X	Y	X	Y			
1	2	3	4	5	6	7	8
						-	
1096	485829.68	1322719.97	485829.68	1322719.97	-	0.1	-
1097	485847.71	1322736.71	485847.71	1322736.71	-	0.1	-
1043	485843.62	1322741.11	485843.62	1322741.11	-	0.1	-
1042	485825.93	1322724.67	485825.93	1322724.67	-	0.1	-
1096	485829.68	1322719.97	485829.68	1322719.97	-	0.1	-

**2. Сведения о частях границ уточняемого земельного участка
с кадастровым номером 16:16:190101:806 :**

Обозначение части границ		Горизонтальное проложение (S), м	Описание прохождения части границ	Сведения о согласовании местоположения границ (согласовано/спорное)
от т.	до т.			
1	2	3	4	5
1096	1097	24.60	-	-
1097	1043	6.01	-	-
1043	1042	24.15	-	-
1042	1096	6.01	-	-

**3. Сведения о характеристиках уточняемого земельного участка
с кадастровым номером 16:16:190101:806 :**

№ п/п	Наименование характеристики	Значение характеристики
1	2	3
1.	Адрес земельного участка	-
1.1.	Сведения о местоположении земельного участка (при отсутствии адреса) в структурированном в соответствии с федеральной информационной адресной системой виде	Российская Федерация, Республика Татарстан (Татарстан), м.р-н Высокогорский
1.2.	Дополнительные сведения о местоположении земельного участка	-
2.	Площадь земельного участка ± величина погрешности определения (вычисления) площади ($P \pm \Delta P$), м2	146 ± 4
3.	Формула, примененная для расчета предельной допустимой погрешности определения площади земельного участка, с подставленными значениями и итоговые (вычисленные) значения (ΔP), м2	$\Delta P = 3.5 * Mt * \sqrt{P} = 3.5 * 0,1 * \sqrt{146} = 4$
4.	Площадь земельного участка согласно сведениям Единого государственного реестра недвижимости ($P_{\text{кад}}$), м2	146
5.	Оценка расхождения P и $P_{\text{кад}}$ ($P - P_{\text{кад}}$), м2	-

3. Сведения о характеристиках уточняемого земельного участка с кадастровым номером 16:16:190101:806 :		
№ п/п	Наименование характеристики	Значение характеристики
1	2	3
6.	Предельные минимальный и максимальный размеры земельного участка (Рмин и Рмакс), м2	- -
7.	Кадастровый номер или иной государственный учетный номер (инвентарный) объекта недвижимости, расположенного на земельном участке	-
8.	Вид (виды) разрешенного использования	блокированные односемейные дома с участками
8.1.	Дополнительные сведения об использовании земельного участка	-
9.	Сведения о земельных участках (землях общего пользования, территории общего пользования), посредством которых обеспечивается доступ	Земли общего пользования
10.	Иные сведения	-
4. Пояснения к сведениям об уточняемом земельном участке с кадастровым номером 16:16:190101:806 :		
1.	-	

Сведения об уточняемых земельных участках, необходимые для исправления реестровых ошибок в сведениях о местоположении их границ

**1. Сведения о характерных точках границ уточняемого земельного участка
с кадастровым номером 16:16:190101:3 :**

Система координат МСК-16, Зона 1

Зона № 1

Обозначение характерных точек границ	Координаты, м				Метод определения координат	Формулы, примененные для расчета средней квадратической погрешности определения координат характерных точек границ (Mt), с подставленными в такие формулы значениями и итоговые (вычисленные) значения Mt, м	Описание закрепле ния точки
	содержатся в Едином государственном реестре недвижимости		определены в результате выполнения комплексных кадастровых работ				
	X	Y	X	Y			
1	2	3	4	5	6	7	8
						-	
1098	485573.80	1322818.50	485573.80	1322818.50	-	0.3	-
1099	485521.30	1322856.50	485521.30	1322856.50	-	0.3	-
1100	485506.40	1322836.00	485506.40	1322836.00	-	0.3	-
1101	485559.30	1322796.60	485559.30	1322796.60	-	0.3	-
1098	485573.80	1322818.50	485573.80	1322818.50	-	0.3	-

**2. Сведения о частях границ уточняемого земельного участка
с кадастровым номером 16:16:190101:3 :**

Обозначение части границ		Горизонтальное проложение (S), м	Описание прохождения части границ	Сведения о согласовании местоположения границ (согласовано/спорное)
от т.	до т.			
1	2	3	4	5
1098	1099	64.81	-	-
1099	1100	25.34	-	-
1100	1101	65.96	-	-
1101	1098	26.27	-	-

**3. Сведения о характеристиках уточняемого земельного участка
с кадастровым номером 16:16:190101:3 :**

№ п/п	Наименование характеристики	Значение характеристики
1	2	3
1.	Адрес земельного участка	-
1.1.	Сведения о местоположении земельного участка (при отсутствии адреса) в структурированном в соответствии с федеральной информационной адресной системой виде	Российская Федерация, Республика Татарстан (Татарстан), м.р-н Высокогорский
1.2.	Дополнительные сведения о местоположении земельного участка	-
2.	Площадь земельного участка ± величина погрешности определения (вычисления) площади ($P \pm \Delta P$), м2	1686 ± 14
3.	Формула, примененная для расчета предельной допустимой погрешности определения площади земельного участка, с подставленными значениями и итоговые (вычисленные) значения (ΔP), м2	$\Delta P = 3.5 * Mt * \sqrt{P} = 3.5 * 0,1 * \sqrt{1686} = 14$
4.	Площадь земельного участка согласно сведениям Единого государственного реестра недвижимости (Ркад), м2	1687
5.	Оценка расхождения Р и Ркад ($P - P_{кад}$), м2	1

3. Сведения о характеристиках уточняемого земельного участка с кадастровым номером 16:16:190101:3 :		
№ п/п	Наименование характеристики	Значение характеристики
1	2	3
6.	Предельные минимальный и максимальный размеры земельного участка (Рмин и Рмакс), м2	- -
7.	Кадастровый номер или иной государственный учетный номер (инвентарный) объекта недвижимости, расположенного на земельном участке	-
8.	Вид (виды) разрешенного использования	Для ведения личного подсобного хозяйства
8.1.	Дополнительные сведения об использовании земельного участка	-
9.	Сведения о земельных участках (землях общего пользования, территории общего пользования), посредством которых обеспечивается доступ	Земли общего пользования
10.	Иные сведения	-
4. Пояснения к сведениям об уточняемом земельном участке с кадастровым номером 16:16:190101:3 :		
1.	-	

Сведения об уточняемых земельных участках, необходимые для исправления реестровых ошибок в сведениях о местоположении их границ

**1. Сведения о характерных точках границ уточняемого земельного участка
с кадастровым номером 16:16:190101:29 :**

Система координат МСК-16, Зона 1

Зона № 1

Обозначение характерных точек границ	Координаты, м				Метод определения координат	Формулы, примененные для расчета средней квадратической погрешности определения координат характерных точек границ (Mt), с подставленными в такие формулы значениями и итоговые (вычисленные) значения Mt, м	Описание закрепле ния точки
	содержатся в Едином государственном реестре недвижимости		определены в результате выполнения комплексных кадастровых работ				
	X	Y	X	Y			
1	2	3	4	5	6	7	8
						-	
1102	485820.17	1323066.16	485820.17	1323066.16	-	0.1	-
1103	485802.88	1323076.86	485802.88	1323076.86	-	0.1	-
1104	485791.46	1323085.04	485791.46	1323085.04	-	0.1	-
55	485777.48	1323093.50	485777.48	1323093.50	-	0.1	-
1105	485768.20	1323077.20	485768.20	1323077.20	-	0.3	-
1106	485784.70	1323067.20	485784.70	1323067.20	-	0.3	-
1107	485796.90	1323059.80	485796.90	1323059.80	-	0.3	-
1108	485812.40	1323051.90	485812.40	1323051.90	-	0.3	-
1109	485814.60	1323055.70	485814.60	1323055.70	-	0.3	-
1110	485814.40	1323055.90	485814.40	1323055.90	-	0.3	-
1102	485820.17	1323066.16	485820.17	1323066.16	-	0.1	-

**2. Сведения о частях границ уточняемого земельного участка
с кадастровым номером 16:16:190101:29 :**

Обозначение части границ		Горизонтальное проложение (S), м	Описание прохождения части границ	Сведения о согласовании местоположения границ (согласовано/спорное)
от т.	до т.			
1	2	3	4	5
1102	1103	20.33	-	-
1103	1104	14.05	-	-
1104	55	16.34	-	-
55	1105	18.76	-	-
1105	1106	19.29	-	-
1106	1107	14.27	-	-
1107	1108	17.40	-	-
1108	1109	4.39	-	-
1109	1110	0.28	-	-
1110	1102	11.77	-	-

3. Сведения о характеристиках уточняемого земельного участка с кадастровым номером 16:16:190101:29 :		
№ п/п	Наименование характеристики	Значение характеристики
1	2	3
1.	Адрес земельного участка	-
1.1.	Сведения о местоположении земельного участка (при отсутствии адреса) в структурированном в соответствии с федеральной информационной адресной системой виде	Российская Федерация, Республика Татарстан (Татарстан), м.р-н Высокогорский
1.2.	Дополнительные сведения о местоположении земельного участка	-
2.	Площадь земельного участка \pm величина погрешности определения (вычисления) площади ($P \pm \Delta P$), м2	910 ± 11
3.	Формула, примененная для расчета предельной допустимой погрешности определения площади земельного участка, с подставленными значениями и итоговые (вычисленные) значения (ΔP), м2	$\Delta P = 3.5 * M_t * \sqrt{P} = 3.5 * 0,1 * \sqrt{910} = 11$
4.	Площадь земельного участка согласно сведениям Единого государственного реестра недвижимости ($P_{\text{кад}}$), м2	1002
5.	Оценка расхождения P и $P_{\text{кад}}$ ($P - P_{\text{кад}}$), м2	92
6.	Предельные минимальный и максимальный размеры земельного участка ($P_{\text{мин}}$ и $P_{\text{макс}}$), м2	- -
7.	Кадастровый номер или иной государственный учетный номер (инвентарный) объекта недвижимости, расположенного на земельном участке	-
8.	Вид (виды) разрешенного использования	Для ведения личного подсобного хозяйства
8.1.	Дополнительные сведения об использовании земельного участка	-
9.	Сведения о земельных участках (землях общего пользования, территории общего пользования), посредством которых обеспечивается доступ	Земли общего пользования
10.	Иные сведения	-
4. Пояснения к сведениям об уточняемом земельном участке с кадастровым номером 16:16:190101:29 :		
1.	-	

Сведения об уточняемых земельных участках, необходимые для исправления реестровых ошибок в сведениях о местоположении их границ

1. Сведения о характерных точках границ уточняемого земельного участка с кадастровым номером 16:16:190101:28 :

Система координат МСК-16, Зона 1

Зона № 1

Обозначение характерных точек границ	Координаты, м				Метод определения координат	Формулы, примененные для расчета средней квадратической погрешности определения координат характерных точек границ (Mt), с подставленными в такие формулы значениями и итоговые (вычисленные) значения Mt, м	Описание закрепле ния точки
	содержатся в Едином государственном реестре недвижимости		определены в результате выполнения комплексных кадастровых работ				
	X	Y	X	Y			
1	2	3	4	5	6	7	8
						-	
1111	485801.52	1323033.57	485801.52	1323033.57	-	0.2	Временный межевой знак
1112	485810.72	1323050.06	485810.72	1323050.06	-	0.2	Временный межевой знак
1113	485778.95	1323068.12	485778.95	1323068.12	-	0.2	Временный межевой знак
1114	485735.78	1323094.62	485735.78	1323094.62	-	0.2	Временный межевой знак
1115	485725.63	1323077.33	485725.63	1323077.33	-	0.2	Временный межевой знак
1116	485771.12	1323051.47	485771.12	1323051.47	-	0.2	Временный межевой знак
1117	485774.52	1323050.17	485774.52	1323050.17	-	0.2	Временный межевой знак
1118	485776.02	1323053.67	485776.02	1323053.67	-	0.2	Временный межевой знак
1119	485779.72	1323051.77	485779.72	1323051.77	-	0.2	Временный межевой знак
1120	485778.42	1323048.97	485778.42	1323048.97	-	0.2	Временный межевой знак
1121	485782.92	1323045.97	485782.92	1323045.97	-	0.2	Временный межевой знак
1122	485782.12	1323044.97	485782.12	1323044.97	-	0.2	Временный межевой знак
1123	485796.62	1323036.57	485796.62	1323036.57	-	0.2	Временный межевой знак
1111	485801.52	1323033.57	485801.52	1323033.57	-	0.2	Временный межевой знак

2. Сведения о частях границ уточняемого земельного участка с кадастровым номером 16:16:190101:28 :				
Обозначение части границ		Горизонтальное проложение (S), м	Описание прохождения части границ	Сведения о согласовании местоположения границ (согласовано/спорное)
от т.	до т.			
1	2	3	4	5
1111	1112	18.88	-	-
1112	1113	36.54	-	-
1113	1114	50.65	-	-
1114	1115	20.05	-	-
1115	1116	52.33	-	-
1116	1117	3.64	-	-
1117	1118	3.81	-	-
1118	1119	4.16	-	-
1119	1120	3.09	-	-
1120	1121	5.41	-	-
1121	1122	1.28	-	-
1122	1123	16.76	-	-
1123	1111	5.75	-	-
3. Сведения о характеристиках уточняемого земельного участка с кадастровым номером 16:16:190101:28 :				
№ п/п	Наименование характеристики		Значение характеристики	
1	2		3	
1.	Адрес земельного участка		-	
1.1.	Сведения о местоположении земельного участка (при отсутствии адреса) в структурированном в соответствии с федеральной информационной адресной системой виде		Российская Федерация, Республика Татарстан (Татарстан), м.р-н Высокогорский	
1.2.	Дополнительные сведения о местоположении земельного участка		-	
2.	Площадь земельного участка ± величина погрешности определения (вычисления) площади ($P \pm \Delta P$), м2		1628 ± 14	
3.	Формула, примененная для расчета предельной допустимой погрешности определения площади земельного участка, с подставленными значениями и итоговые (вычисленные) значения (ΔP), м2		$\Delta P = 3.5 * M_t * \sqrt{P} = 3.5 * 0,1 * \sqrt{1628} = 14$	
4.	Площадь земельного участка согласно сведениям Единого государственного реестра недвижимости (Ркад), м2		1628	
5.	Оценка расхождения Р и Ркад ($P - P_{кад}$), м2		-	
6.	Предельные минимальный и максимальный размеры земельного участка ($P_{мин}$ и $P_{макс}$), м2		-	
7.	Кадастровый номер или иной государственный учетный номер (инвентарный) объекта недвижимости, расположенного на земельном участке		-	
8.	Вид (виды) разрешенного использования		Для ведения личного подсобного хозяйства	
8.1.	Дополнительные сведения об использовании земельного участка		-	
9.	Сведения о земельных участках (землях общего пользования, территории общего пользования), посредством которых обеспечивается доступ		Земли общего пользования	
10.	Иные сведения		-	

4. Пояснения к сведениям об уточняемом земельном участке с кадастровым номером 16:16:190101:28 :

1.

-

Сведения об уточняемых земельных участках, необходимые для исправления реестровых ошибок в сведениях о местоположении их границ

**1. Сведения о характерных точках границ уточняемого земельного участка
с кадастровым номером 16:16:190101:129 :**

Система координат МСК-16, Зона 1

Зона № 1

Обозначение характерных точек границ	Координаты, м				Метод определения координат	Формулы, примененные для расчета средней квадратической погрешности определения координат характерных точек границ (Mt), с подставленными в такие формулы значениями и итоговые (вычисленные) значения Mt, м	Описание закрепле ния точки
	содержатся в Едином государственном реестре недвижимости		определены в результате выполнения комплексных кадастровых работ				
	X	Y	X	Y			
1	2	3	4	5	6	7	8
						-	
1124	485847.82	1322940.38	485847.82	1322940.38	-	-	-
1125	485833.43	1322913.89	485833.43	1322913.89	-	-	-
1126	485849.64	1322903.45	485849.64	1322903.45	-	-	-
1127	485864.25	1322894.05	485864.25	1322894.05	-	-	-
1128	485868.81	1322901.37	485868.81	1322901.37	-	-	-
1129	485893.97	1322885.78	485893.97	1322885.78	-	-	-
1130	485902.57	1322880.80	485902.57	1322880.80	-	-	-
1131	485909.74	1322892.89	485909.74	1322892.89	-	-	-
1132	485910.71	1322892.34	485910.71	1322892.34	-	-	-
1133	485912.22	1322894.76	485912.22	1322894.76	-	-	-
1134	485911.25	1322895.31	485911.25	1322895.31	-	-	-
1135	485914.44	1322900.41	485914.44	1322900.41	-	-	-
1124	485847.82	1322940.38	485847.82	1322940.38	-	-	-

**2. Сведения о частях границ уточняемого земельного участка
с кадастровым номером 16:16:190101:129 :**

Обозначение части границ		Горизонтальное проложение (S), м	Описание прохождения части границ	Сведения о согласовании местоположения границ (согласовано/спорное)
от т.	до т.			
1	2	3	4	5
1124	1125	30.15	-	-
1125	1126	19.28	-	-
1126	1127	17.37	-	-
1127	1128	8.62	-	-
1128	1129	29.60	-	-
1129	1130	9.94	-	-
1130	1131	14.06	-	-
1131	1132	1.12	-	-
1132	1133	2.85	-	-
1133	1134	1.12	-	-
1134	1135	6.02	-	-

2. Сведения о частях границ уточняемого земельного участка с кадастровым номером 16:16:190101:129 :				
Обозначение части границ		Горизонтальное проложение (S), м	Описание прохождения части границ	Сведения о согласовании местоположения границ (согласовано/спорное)
от т.	до т.			
1	2	3	4	5
1135	1124	77.69	-	-
3. Сведения о характеристиках уточняемого земельного участка с кадастровым номером 16:16:190101:129 :				
№ п/п	Наименование характеристики		Значение характеристики	
1	2		3	
1.	Адрес земельного участка		-	
1.1.	Сведения о местоположении земельного участка (при отсутствии адреса) в структурированном в соответствии с федеральной информационной адресной системой виде		Российская Федерация, Республика Татарстан (Татарстан), м.р-н Высокогорский	
1.2.	Дополнительные сведения о местоположении земельного участка		-	
2.	Площадь земельного участка ± величина погрешности определения (вычисления) площади ($P \pm \Delta P$), м2		2056 ± 16	
3.	Формула, примененная для расчета предельной допустимой погрешности определения площади земельного участка, с подставленными значениями и итоговые (вычисленные) значения (ΔP), м2		$\Delta P = 3.5 * M_t * \sqrt{P} = 3.5 * 0,1 * \sqrt{2056} = 16$	
4.	Площадь земельного участка согласно сведениям Единого государственного реестра недвижимости (Ркад), м2		2056	
5.	Оценка расхождения Р и Ркад ($P - P_{кад}$), м2		-	
6.	Предельные минимальный и максимальный размеры земельного участка ($P_{мин}$ и $P_{макс}$), м2		- -	
7.	Кадастровый номер или иной государственный учетный номер (инвентарный) объекта недвижимости, расположенного на земельном участке		-	
8.	Вид (виды) разрешенного использования		Для ведения личного подсобного хозяйства	
8.1.	Дополнительные сведения об использовании земельного участка		-	
9.	Сведения о земельных участках (землях общего пользования, территории общего пользования), посредством которых обеспечивается доступ		Земли общего пользования	
10.	Иные сведения		-	
4. Пояснения к сведениям об уточняемом земельном участке с кадастровым номером 16:16:190101:129 :				
1.	-			

Сведения об уточняемых земельных участках, необходимые для исправления реестровых ошибок в сведениях о местоположении их границ

1. Сведения о характерных точках границ уточняемого земельного участка с кадастровым номером 16:16:190101:1287 :

Система координат МСК-16, Зона 1

Зона № 1

Обозначение характерных точек границ	Координаты, м				Метод определения координат	Формулы, примененные для расчета средней квадратической погрешности определения координат характерных точек границ (Mt), с подставленными в такие формулы значениями и итоговые (вычисленные) значения Mt, м	Описание закрепле ния точки
	содержатся в Едином государственном реестре недвижимости		определены в результате выполнения комплексных кадастровых работ				
	X	Y	X	Y			
1	2	3	4	5	6	7	8
						-	
1136	486155.21	1322722.26	486155.21	1322722.26	-	0.1	-
1137	486105.58	1322762.11	486105.58	1322762.11	-	0.1	-
1138	486099.16	1322753.22	486099.16	1322753.22	-	0.1	-
1139	486094.29	1322747.39	486094.29	1322747.39	-	0.1	-
1140	486124.79	1322724.88	486124.79	1322724.88	-	0.1	-
1141	486144.12	1322709.36	486144.12	1322709.36	-	0.1	-
1142	486148.02	1322713.84	486148.02	1322713.84	-	0.1	-
1143	486151.01	1322717.35	486151.01	1322717.35	-	0.1	-
1136	486155.21	1322722.26	486155.21	1322722.26	-	0.1	-

2. Сведения о частях границ уточняемого земельного участка с кадастровым номером 16:16:190101:1287 :

Обозначение части границ		Горизонтальное проложение (S), м	Описание прохождения части границ	Сведения о согласовании местоположения границ (согласовано/спорное)
от т.	до т.			
1	2	3	4	5
1136	1137	63.65	-	-
1137	1138	10.97	-	-
1138	1139	7.60	-	-
1139	1140	37.91	-	-
1140	1141	24.79	-	-
1141	1142	5.94	-	-
1142	1143	4.61	-	-
1143	1136	6.46	-	-

3. Сведения о характеристиках уточняемого земельного участка с кадастровым номером 16:16:190101:1287 :

№ п/п	Наименование характеристики	Значение характеристики
1	2	3
1.	Адрес земельного участка	-
1.1.	Сведения о местоположении земельного участка (при отсутствии адреса) в структурированном в соответствии с федеральной информационной адресной системой виде	Российская Федерация, Республика Татарстан (Татарстан), м.р-н Высокогорский

3. Сведения о характеристиках уточняемого земельного участка с кадастровым номером 16:16:190101:1287 :		
№ п/п	Наименование характеристики	Значение характеристики
1	2	3
1.2.	Дополнительные сведения о местоположении земельного участка	-
2.	Площадь земельного участка \pm величина погрешности определения (вычисления) площади ($P \pm \Delta P$), м ²	1101 ± 12
3.	Формула, примененная для расчета предельной допустимой погрешности определения площади земельного участка, с подставленными значениями и итоговые (вычисленные) значения (ΔP), м ²	$\Delta P = 3.5 * M_t * \sqrt{P} = 3.5 * 0,1 * \sqrt{1101} = 12$
4.	Площадь земельного участка согласно сведениям Единого государственного реестра недвижимости ($P_{\text{кад}}$), м ²	1101
5.	Оценка расхождения P и $P_{\text{кад}}$ ($P - P_{\text{кад}}$), м ²	-
6.	Предельные минимальный и максимальный размеры земельного участка ($P_{\text{мин}}$ и $P_{\text{макс}}$), м ²	- -
7.	Кадастровый номер или иной государственный учетный номер (инвентарный) объекта недвижимости, расположенного на земельном участке	-
8.	Вид (виды) разрешенного использования	Для ведения личного подсобного хозяйства
8.1.	Дополнительные сведения об использовании земельного участка	-
9.	Сведения о земельных участках (землях общего пользования, территории общего пользования), посредством которых обеспечивается доступ	Земли общего пользования
10.	Иные сведения	-
4. Пояснения к сведениям об уточняемом земельном участке с кадастровым номером 16:16:190101:1287 :		
1.	-	

Сведения об уточняемых земельных участках, необходимые для исправления реестровых ошибок в сведениях о местоположении их границ

**1. Сведения о характерных точках границ уточняемого земельного участка
с кадастровым номером 16:16:190101:1286 :**

Система координат МСК-16, Зона 1

Зона № 1

Обозначение характерных точек границ	Координаты, м				Метод определения координат	Формулы, примененные для расчета средней квадратической погрешности определения координат характерных точек границ (Mt), с подставленными в такие формулы значениями и итоговые (вычисленные) значения Mt, м	Описание закрепле ния точки
	содержатся в Едином государственном реестре недвижимости		определены в результате выполнения комплексных кадастровых работ				
	X	Y	X	Y			
1	2	3	4	5	6	7	8
						-	
1141	486144.12	1322709.36	486144.12	1322709.36	-	0.1	-
1140	486124.79	1322724.88	486124.79	1322724.88	-	0.1	-
1139	486094.29	1322747.39	486094.29	1322747.39	-	0.1	-
1144	486091.22	1322743.72	486091.22	1322743.72	-	0.1	-
1145	486119.13	1322717.15	486119.13	1322717.15	-	0.1	-
1146	486100.94	1322696.32	486100.94	1322696.32	-	0.1	-
1147	486112.85	1322688.07	486112.85	1322688.07	-	0.1	-
1148	486128.07	1322690.93	486128.07	1322690.93	-	0.1	-
1141	486144.12	1322709.36	486144.12	1322709.36	-	0.1	-

**2. Сведения о частях границ уточняемого земельного участка
с кадастровым номером 16:16:190101:1286 :**

Обозначение части границ		Горизонтальное проложение (S), м	Описание прохождения части границ	Сведения о согласовании местоположения границ (согласовано/спорное)
от т.	до т.			
1	2	3	4	5
1141	1140	24.79	-	-
1140	1139	37.91	-	-
1139	1144	4.78	-	-
1144	1145	38.53	-	-
1145	1146	27.65	-	-
1146	1147	14.49	-	-
1147	1148	15.49	-	-
1148	1141	24.44	-	-

**3. Сведения о характеристиках уточняемого земельного участка
с кадастровым номером 16:16:190101:1286 :**

№ п/п	Наименование характеристики	Значение характеристики
1	2	3
1.	Адрес земельного участка	-
1.1.	Сведения о местоположении земельного участка (при отсутствии адреса) в структурированном в соответствии с федеральной информационной адресной системой виде	Российская Федерация, Республика Татарстан (Татарстан), м. р-н Высокогорский

3. Сведения о характеристиках уточняемого земельного участка с кадастровым номером 16:16:190101:1286 :		
№ п/п	Наименование характеристики	Значение характеристики
1	2	3
1.2.	Дополнительные сведения о местоположении земельного участка	-
2.	Площадь земельного участка \pm величина погрешности определения (вычисления) площади ($P \pm \Delta P$), м2	1096 ± 12
3.	Формула, примененная для расчета предельной допустимой погрешности определения площади земельного участка, с подставленными значениями и итоговые (вычисленные) значения (ΔP), м2	$\Delta P = 3.5 * M_t * \sqrt{P} = 3.5 * 0,1 * \sqrt{1096} = 12$
4.	Площадь земельного участка согласно сведениям Единого государственного реестра недвижимости ($P_{\text{кад}}$), м2	1096
5.	Оценка расхождения P и $P_{\text{кад}}$ ($P - P_{\text{кад}}$), м2	-
6.	Предельные минимальный и максимальный размеры земельного участка ($P_{\text{мин}}$ и $P_{\text{макс}}$), м2	- -
7.	Кадастровый номер или иной государственный учетный номер (инвентарный) объекта недвижимости, расположенного на земельном участке	-
8.	Вид (виды) разрешенного использования	Для ведения личного подсобного хозяйства
8.1.	Дополнительные сведения об использовании земельного участка	-
9.	Сведения о земельных участках (землях общего пользования, территории общего пользования), посредством которых обеспечивается доступ	Земли общего пользования
10.	Иные сведения	-
4. Пояснения к сведениям об уточняемом земельном участке с кадастровым номером 16:16:190101:1286 :		
1.	-	

Сведения об уточняемых земельных участках, необходимые для исправления реестровых ошибок в сведениях о местоположении их границ

**1. Сведения о характерных точках границ уточняемого земельного участка
с кадастровым номером 16:16:190101:1285 :**

Система координат МСК-16, Зона 1

Зона № 1

Обозначение характерных точек границ	Координаты, м				Метод определения координат	Формулы, примененные для расчета средней квадратической погрешности определения координат характерных точек границ (Mt), с подставленными в такие формулы значениями и итоговые (вычисленные) значения Mt, м	Описание закрепле ния точки
	содержатся в Едином государственном реестре недвижимости		определены в результате выполнения комплексных кадастровых работ				
	X	Y	X	Y			
1	2	3	4	5	6	7	8
						-	
1072	485981.13	1323165.40	485981.13	1323165.40	-	0.1	-
1149	485992.67	1323183.12	485992.67	1323183.12	-	0.1	-
1150	485964.23	1323200.75	485964.23	1323200.75	-	0.1	-
1151	485950.77	1323208.36	485950.77	1323208.36	-	0.1	-
1152	485944.14	1323214.30	485944.14	1323214.30	-	0.1	-
1153	485937.16	1323218.30	485937.16	1323218.30	-	0.1	-
1154	485935.84	1323219.21	485935.84	1323219.21	-	0.1	-
1155	485923.48	1323197.76	485923.48	1323197.76	-	0.1	-
420	485924.70	1323197.12	485924.70	1323197.12	-	0.1	-
419	485943.10	1323186.99	485943.10	1323186.99	-	0.1	-
418	485949.17	1323183.64	485949.17	1323183.64	-	0.1	-
417	485951.64	1323182.23	485951.64	1323182.23	-	0.1	-
1072	485981.13	1323165.40	485981.13	1323165.40	-	0.1	-

**2. Сведения о частях границ уточняемого земельного участка
с кадастровым номером 16:16:190101:1285 :**

Обозначение части границ		Горизонтальное проложение (S), м	Описание прохождения части границ	Сведения о согласовании местоположения границ (согласовано/спорное)
от т.	до т.			
1	2	3	4	5
1072	1149	21.15	-	-
1149	1150	33.46	-	-
1150	1151	15.46	-	-
1151	1152	8.90	-	-
1152	1153	8.04	-	-
1153	1154	1.60	-	-
1154	1155	24.76	-	-
1155	420	1.38	-	-
420	419	21.00	-	-
419	418	6.93	-	-
418	417	2.84	-	-

2. Сведения о частях границ уточняемого земельного участка с кадастровым номером 16:16:190101:1285 :				
Обозначение части границ		Горизонтальное проложение (S), м	Описание прохождения части границ	Сведения о согласовании местоположения границ (согласовано/спорное)
от т.	до т.			
1	2	3	4	5
417	1072	33.95	-	-
3. Сведения о характеристиках уточняемого земельного участка с кадастровым номером 16:16:190101:1285 :				
№ п/п	Наименование характеристики		Значение характеристики	
1	2		3	
1.	Адрес земельного участка		-	
1.1.	Сведения о местоположении земельного участка (при отсутствии адреса) в структурированном в соответствии с федеральной информационной адресной системой виде		Российская Федерация, Республика Татарстан (Татарстан), м.р-н Высокогорский	
1.2.	Дополнительные сведения о местоположении земельного участка		-	
2.	Площадь земельного участка ± величина погрешности определения (вычисления) площади ($P \pm \Delta P$), м2		1500 ± 14	
3.	Формула, примененная для расчета предельной допустимой погрешности определения площади земельного участка, с подставленными значениями и итоговые (вычисленные) значения (ΔP), м2		$\Delta P = 3.5 * M_t * \sqrt{P} = 3.5 * 0,1 * \sqrt{1500} = 14$	
4.	Площадь земельного участка согласно сведениям Единого государственного реестра недвижимости ($P_{\text{кад}}$), м2		1500	
5.	Оценка расхождения P и $P_{\text{кад}}$ ($P - P_{\text{кад}}$), м2		-	
6.	Предельные минимальный и максимальный размеры земельного участка ($P_{\text{мин}}$ и $P_{\text{макс}}$), м2		- -	
7.	Кадастровый номер или иной государственный учетный номер (инвентарный) объекта недвижимости, расположенного на земельном участке		-	
8.	Вид (виды) разрешенного использования		Для ведения личного подсобного хозяйства	
8.1.	Дополнительные сведения об использовании земельного участка		-	
9.	Сведения о земельных участках (землях общего пользования, территории общего пользования), посредством которых обеспечивается доступ		Земли общего пользования	
10.	Иные сведения		-	
4. Пояснения к сведениям об уточняемом земельном участке с кадастровым номером 16:16:190101:1285 :				
1.	-			

Сведения об уточняемых земельных участках, необходимые для исправления реестровых ошибок в сведениях о местоположении их границ

**1. Сведения о характерных точках границ уточняемого земельного участка
с кадастровым номером 16:16:190101:1282 :**

Система координат МСК-16, Зона 1

Зона № 1

Обозначение характерных точек границ	Координаты, м				Метод определения координат	Формулы, примененные для расчета средней квадратической погрешности определения координат характерных точек границ (Mt), с подставленными в такие формулы значениями и итоговые (вычисленные) значения Mt, м	Описание закрепле ния точки
	содержатся в Едином государственном реестре недвижимости		определены в результате выполнения комплексных кадастровых работ				
	X	Y	X	Y			
1	2	3	4	5	6	7	8
						-	
1156	485608.56	1322784.77	485608.56	1322784.77	-	0.1	-
1157	485624.39	1322808.62	485624.39	1322808.62	-	0.1	-
1158	485593.82	1322832.46	485593.82	1322832.46	-	0.1	-
1159	485580.22	1322811.97	485580.22	1322811.97	-	0.1	-
1062	485596.86	1322798.04	485596.86	1322798.04	-	0.1	-
1156	485608.56	1322784.77	485608.56	1322784.77	-	0.1	-

**2. Сведения о частях границ уточняемого земельного участка
с кадастровым номером 16:16:190101:1282 :**

Обозначение части границ		Горизонтальное проложение (S), м	Описание прохождения части границ	Сведения о согласовании местоположения границ (согласовано/спорное)
от т.	до т.			
1	2	3	4	5
1156	1157	28.63	-	-
1157	1158	38.77	-	-
1158	1159	24.59	-	-
1159	1062	21.70	-	-
1062	1156	17.69	-	-

**3. Сведения о характеристиках уточняемого земельного участка
с кадастровым номером 16:16:190101:1282 :**

№ п/п	Наименование характеристики	Значение характеристики
1	2	3
1.	Адрес земельного участка	-
1.1.	Сведения о местоположении земельного участка (при отсутствии адреса) в структурированном в соответствии с федеральной информационной адресной системой виде	Российская Федерация, Республика Татарстан (Татарстан), м.р-н Высокогорский
1.2.	Дополнительные сведения о местоположении земельного участка	-
2.	Площадь земельного участка ± величина погрешности определения (вычисления) площади ($P \pm \Delta P$), м2	1000 ± 11
3.	Формула, примененная для расчета предельной допустимой погрешности определения площади земельного участка, с подставленными значениями и итоговые (вычисленные) значения (ΔP), м2	$\Delta P = 3.5 * M_t * \sqrt{P} = 3.5 * 0,1 * \sqrt{1000} = 11$

3. Сведения о характеристиках уточняемого земельного участка с кадастровым номером 16:16:190101:1282 :		
№ п/п	Наименование характеристики	Значение характеристики
1	2	3
4.	Площадь земельного участка согласно сведениям Единого государственного реестра недвижимости (Ркад), м2	1000
5.	Оценка расхождения Р и Ркад (Р - Ркад), м2	-
6.	Предельные минимальный и максимальный размеры земельного участка (Рмин и Рмакс), м2	- -
7.	Кадастровый номер или иной государственный учетный номер (инвентарный) объекта недвижимости, расположенного на земельном участке	-
8.	Вид (виды) разрешенного использования	для ведения личного подсобного хозяйства
8.1.	Дополнительные сведения об использовании земельного участка	-
9.	Сведения о земельных участках (землях общего пользования, территории общего пользования), посредством которых обеспечивается доступ	Земли общего пользования
10.	Иные сведения	-
4. Пояснения к сведениям об уточняемом земельном участке с кадастровым номером 16:16:190101:1282 :		
1.	-	

Сведения об уточняемых земельных участках, необходимые для исправления реестровых ошибок в сведениях о местоположении их границ

**1. Сведения о характерных точках границ уточняемого земельного участка
с кадастровым номером 16:16:190101:1281 :**

Система координат МСК-16, Зона 1

Зона № 1

Обозначение характерных точек границ	Координаты, м				Метод определения координат	Формулы, примененные для расчета средней квадратической погрешности определения координат характерных точек границ (Mt), с подставленными в такие формулы значениями и итоговые (вычисленные) значения Mt, м	Описание закрепле ния точки
	содержатся в Едином государственном реестре недвижимости		определены в результате выполнения комплексных кадастровых работ				
	X	Y	X	Y			
1	2	3	4	5	6	7	8
						-	
1160	485634.87	1322764.23	485634.87	1322764.23	-	0.1	-
1161	485653.18	1322786.17	485653.18	1322786.17	-	0.1	-
1157	485624.39	1322808.62	485624.39	1322808.62	-	0.1	-
1156	485608.56	1322784.77	485608.56	1322784.77	-	0.1	-
1061	485611.01	1322781.99	485611.01	1322781.99	-	0.1	-
1160	485634.87	1322764.23	485634.87	1322764.23	-	0.1	-

**2. Сведения о частях границ уточняемого земельного участка
с кадастровым номером 16:16:190101:1281 :**

Обозначение части границ		Горизонтальное проложение (S), м	Описание прохождения части границ	Сведения о согласовании местоположения границ (согласовано/спорное)
от т.	до т.			
1	2	3	4	5
1160	1161	28.58	-	-
1161	1157	36.51	-	-
1157	1156	28.63	-	-
1156	1061	3.71	-	-
1061	1160	29.74	-	-

**3. Сведения о характеристиках уточняемого земельного участка
с кадастровым номером 16:16:190101:1281 :**

№ п/п	Наименование характеристики	Значение характеристики
1	2	3
1.	Адрес земельного участка	-
1.1.	Сведения о местоположении земельного участка (при отсутствии адреса) в структурированном в соответствии с федеральной информационной адресной системой виде	Российская Федерация, Республика Татарстан (Татарстан), м.р-н Высокогорский
1.2.	Дополнительные сведения о местоположении земельного участка	-
2.	Площадь земельного участка ± величина погрешности определения (вычисления) площади ($P \pm \Delta P$), м ²	1009 ± 11
3.	Формула, примененная для расчета предельной допустимой погрешности определения площади земельного участка, с подставленными значениями и итоговые (вычисленные) значения (ΔP), м ²	$\Delta P = 3.5 * M_t * \sqrt{P} = 3.5 * 0,1 * \sqrt{1009} = 11$

3. Сведения о характеристиках уточняемого земельного участка с кадастровым номером 16:16:190101:1281 :		
№ п/п	Наименование характеристики	Значение характеристики
1	2	3
4.	Площадь земельного участка согласно сведениям Единого государственного реестра недвижимости (Ркад), м2	1009
5.	Оценка расхождения Р и Ркад (Р - Ркад), м2	-
6.	Предельные минимальный и максимальный размеры земельного участка (Рмин и Рмакс), м2	- -
7.	Кадастровый номер или иной государственный учетный номер (инвентарный) объекта недвижимости, расположенного на земельном участке	-
8.	Вид (виды) разрешенного использования	для ведения личного подсобного хозяйства
8.1.	Дополнительные сведения об использовании земельного участка	-
9.	Сведения о земельных участках (землях общего пользования, территории общего пользования), посредством которых обеспечивается доступ	Земли общего пользования
10.	Иные сведения	-
4. Пояснения к сведениям об уточняемом земельном участке с кадастровым номером 16:16:190101:1281 :		
1.	-	

Сведения об уточняемых земельных участках, необходимые для исправления реестровых ошибок в сведениях о местоположении их границ

**1. Сведения о характерных точках границ уточняемого земельного участка
с кадастровым номером 16:16:190101:1279 :**

Система координат МСК-16, Зона 1

Зона № 1

Обозначение характерных точек границ	Координаты, м				Метод определения координат	Формулы, примененные для расчета средней квадратической погрешности определения координат характерных точек границ (Mt), с подставленными в такие формулы значениями и итоговые (вычисленные) значения Mt, м	Описание закрепле ния точки
	содержатся в Едином государственном реестре недвижимости		определены в результате выполнения комплексных кадастровых работ				
	X	Y	X	Y			
1	2	3	4	5	6	7	8
						-	
1162	485634.35	1322887.54	485634.35	1322887.54	-	0.1	-
1163	485685.53	1322843.16	485685.53	1322843.16	-	0.1	-
1164	485699.76	1322863.63	485699.76	1322863.63	-	0.1	-
1165	485645.33	1322903.72	485645.33	1322903.72	-	0.1	-
1162	485634.35	1322887.54	485634.35	1322887.54	-	0.1	-

**2. Сведения о частях границ уточняемого земельного участка
с кадастровым номером 16:16:190101:1279 :**

Обозначение части границ		Горизонтальное проложение (S), м	Описание прохождения части границ	Сведения о согласовании местоположения границ (согласовано/спорное)
от т.	до т.			
1	2	3	4	5
1162	1163	67.74	-	-
1163	1164	24.93	-	-
1164	1165	67.60	-	-
1165	1162	19.55	-	-

**3. Сведения о характеристиках уточняемого земельного участка
с кадастровым номером 16:16:190101:1279 :**

№ п/п	Наименование характеристики	Значение характеристики
1	2	3
1.	Адрес земельного участка	-
1.1.	Сведения о местоположении земельного участка (при отсутствии адреса) в структурированном в соответствии с федеральной информационной адресной системой виде	-
1.2.	Дополнительные сведения о местоположении земельного участка	-
2.	Площадь земельного участка ± величина погрешности определения (вычисления) площади ($P \pm \Delta P$), м2	1500 ± 14
3.	Формула, примененная для расчета предельной допустимой погрешности определения площади земельного участка, с подставленными значениями и итоговые (вычисленные) значения (ΔP), м2	$\Delta P = 3.5 * Mt * \sqrt{P} = 3.5 * 0,1 * \sqrt{1500} = 14$
4.	Площадь земельного участка согласно сведениям Единого государственного реестра недвижимости (Ркад), м2	1500
5.	Оценка расхождения Р и Ркад ($P - P_{кад}$), м2	-

3. Сведения о характеристиках уточняемого земельного участка с кадастровым номером 16:16:190101:1279 :		
№ п/п	Наименование характеристики	Значение характеристики
1	2	3
6.	Предельные минимальный и максимальный размеры земельного участка (Рмин и Рмакс), м2	- -
7.	Кадастровый номер или иной государственный учетный номер (инвентарный) объекта недвижимости, расположенного на земельном участке	-
8.	Вид (виды) разрешенного использования	Для индивидуального жилищного строительства
8.1.	Дополнительные сведения об использовании земельного участка	-
9.	Сведения о земельных участках (землях общего пользования, территории общего пользования), посредством которых обеспечивается доступ	Земли общего пользования
10.	Иные сведения	-
4. Пояснения к сведениям об уточняемом земельном участке с кадастровым номером 16:16:190101:1279 :		
1.	-	

Сведения об уточняемых земельных участках, необходимые для исправления реестровых ошибок в сведениях о местоположении их границ

**1. Сведения о характерных точках границ уточняемого земельного участка
с кадастровым номером 16:16:190101:1275 :**

Система координат МСК-16, Зона 1

Зона № 1

Обозначение характерных точек границ	Координаты, м				Метод определения координат	Формулы, примененные для расчета средней квадратической погрешности определения координат характерных точек границ (Mt), с подставленными в такие формулы значениями и итоговые (вычисленные) значения Mt, м	Описание закрепле ния точки
	содержатся в Едином государственном реестре недвижимости		определены в результате выполнения комплексных кадастровых работ				
	X	Y	X	Y			
1	2	3	4	5	6	7	8
						-	
1166	485787.37	1322820.47	485787.37	1322820.47	-	0.1	-
1167	485807.04	1322851.43	485807.04	1322851.43	-	0.1	-
1168	485783.73	1322872.03	485783.73	1322872.03	-	0.1	-
1169	485765.61	1322848.99	485765.61	1322848.99	-	0.1	-
1170	485765.12	1322848.36	485765.12	1322848.36	-	0.1	-
1171	485764.13	1322845.46	485764.13	1322845.46	-	0.1	-
1172	485764.51	1322843.20	485764.51	1322843.20	-	0.1	-
1166	485787.37	1322820.47	485787.37	1322820.47	-	0.1	-

**2. Сведения о частях границ уточняемого земельного участка
с кадастровым номером 16:16:190101:1275 :**

Обозначение части границ		Горизонтальное проложение (S), м	Описание прохождения части границ	Сведения о согласовании местоположения границ (согласовано/спорное)
от т.	до т.			
1	2	3	4	5
1166	1167	36.68	-	-
1167	1168	31.11	-	-
1168	1169	29.31	-	-
1169	1170	0.80	-	-
1170	1171	3.06	-	-
1171	1172	2.29	-	-
1172	1166	32.24	-	-

**3. Сведения о характеристиках уточняемого земельного участка
с кадастровым номером 16:16:190101:1275 :**

№ п/п	Наименование характеристики	Значение характеристики
1	2	3
1.	Адрес земельного участка	-
1.1.	Сведения о местоположении земельного участка (при отсутствии адреса) в структурированном в соответствии с федеральной информационной адресной системой виде	-
1.2.	Дополнительные сведения о местоположении земельного участка	-

3. Сведения о характеристиках уточняемого земельного участка с кадастровым номером 16:16:190101:1275 :		
№ п/п	Наименование характеристики	Значение характеристики
1	2	3
2.	Площадь земельного участка ± величина погрешности определения (вычисления) площади ($P \pm \Delta P$), м2	1154 ± 12
3.	Формула, примененная для расчета предельной допустимой погрешности определения площади земельного участка, с подставленными значениями и итоговые (вычисленные) значения (ΔP), м2	$\Delta P = 3.5 * M_t * \sqrt{P} = 3.5 * 0,1 * \sqrt{1154} = 12$
4.	Площадь земельного участка согласно сведениям Единого государственного реестра недвижимости ($P_{\text{кад}}$), м2	1154
5.	Оценка расхождения P и $P_{\text{кад}}$ ($P - P_{\text{кад}}$), м2	-
6.	Предельные минимальный и максимальный размеры земельного участка ($P_{\text{мин}}$ и $P_{\text{макс}}$), м2	- -
7.	Кадастровый номер или иной государственный учетный номер (инвентарный) объекта недвижимости, расположенного на земельном участке	-
8.	Вид (виды) разрешенного использования	земельные участки (территории) общего пользования
8.1.	Дополнительные сведения об использовании земельного участка	-
9.	Сведения о земельных участках (землях общего пользования, территории общего пользования), посредством которых обеспечивается доступ	Земли общего пользования
10.	Иные сведения	-
4. Пояснения к сведениям об уточняемом земельном участке с кадастровым номером 16:16:190101:1275 :		
1.	-	

Сведения об уточняемых земельных участках, необходимые для исправления реестровых ошибок в сведениях о местоположении их границ

**1. Сведения о характерных точках границ уточняемого земельного участка
с кадастровым номером 16:16:190101:1274 :**

Система координат МСК-16, Зона 1

Зона № 1

Обозначение характерных точек границ	Координаты, м				Метод определения координат	Формулы, примененные для расчета средней квадратической погрешности определения координат характерных точек границ (Mt), с подставленными в такие формулы значениями и итоговые (вычисленные) значения Mt, м	Описание закрепле ния точки
	содержатся в Едином государственном реестре недвижимости		определены в результате выполнения комплексных кадастровых работ				
	X	Y	X	Y			
1	2	3	4	5	6	7	8
						-	
1173	486029.36	1322651.96	486029.36	1322651.96	-	0.1	-
1174	486048.89	1322668.11	486048.89	1322668.11	-	0.1	-
1175	485993.78	1322722.90	485993.78	1322722.90	-	0.1	-
1176	485988.09	1322729.77	485988.09	1322729.77	-	0.1	-
1177	485979.19	1322722.14	485979.19	1322722.14	-	0.1	-
1178	485969.72	1322712.24	485969.72	1322712.24	-	0.1	-
1179	485971.38	1322710.27	485971.38	1322710.27	-	0.1	-
1180	485973.00	1322708.77	485973.00	1322708.77	-	0.1	-
1181	486023.99	1322657.38	486023.99	1322657.38	-	0.1	-
1173	486029.36	1322651.96	486029.36	1322651.96	-	0.1	-

**2. Сведения о частях границ уточняемого земельного участка
с кадастровым номером 16:16:190101:1274 :**

Обозначение части границ		Горизонтальное проложение (S), м	Описание прохождения части границ	Сведения о согласовании местоположения границ (согласовано/спорное)
от т.	до т.			
1	2	3	4	5
1173	1174	25.34	-	-
1174	1175	77.71	-	-
1175	1176	8.92	-	-
1176	1177	11.72	-	-
1177	1178	13.70	-	-
1178	1179	2.58	-	-
1179	1180	2.21	-	-
1180	1181	72.39	-	-
1181	1173	7.63	-	-

**3. Сведения о характеристиках уточняемого земельного участка
с кадастровым номером 16:16:190101:1274 :**

№ п/п	Наименование характеристики	Значение характеристики
1	2	3
1.	Адрес земельного участка	-

3. Сведения о характеристиках уточняемого земельного участка с кадастровым номером 16:16:190101:1274 :		
№ п/п	Наименование характеристики	Значение характеристики
1	2	3
1.1.	Сведения о местоположении земельного участка (при отсутствии адреса) в структурированном в соответствии с федеральной информационной адресной системой виде	Российская Федерация, Республика Татарстан (Татарстан), м.р-н Высокогорский
1.2.	Дополнительные сведения о местоположении земельного участка	-
2.	Площадь земельного участка \pm величина погрешности определения (вычисления) площади ($P \pm \Delta P$), м2	2149 ± 16
3.	Формула, примененная для расчета предельной допустимой погрешности определения площади земельного участка, с подставленными значениями и итоговые (вычисленные) значения (ΔP), м2	$\Delta P = 3.5 * M_t * \sqrt{P} = 3.5 * 0,1 * \sqrt{2149} = 16$
4.	Площадь земельного участка согласно сведениям Единого государственного реестра недвижимости ($P_{\text{кад}}$), м2	2149
5.	Оценка расхождения P и $P_{\text{кад}}$ ($P - P_{\text{кад}}$), м2	-
6.	Предельные минимальный и максимальный размеры земельного участка ($P_{\text{мин}}$ и $P_{\text{макс}}$), м2	- -
7.	Кадастровый номер или иной государственный учетный номер (инвентарный) объекта недвижимости, расположенного на земельном участке	-
8.	Вид (виды) разрешенного использования	ведение личного подсобного хозяйства
8.1.	Дополнительные сведения об использовании земельного участка	-
9.	Сведения о земельных участках (землях общего пользования, территории общего пользования), посредством которых обеспечивается доступ	Земли общего пользования
10.	Иные сведения	-
4. Пояснения к сведениям об уточняемом земельном участке с кадастровым номером 16:16:190101:1274 :		
1.	-	

Сведения об уточняемых земельных участках, необходимые для исправления реестровых ошибок в сведениях о местоположении их границ

**1. Сведения о характерных точках границ уточняемого земельного участка
с кадастровым номером 16:16:190101:127 :**

Система координат МСК-16, Зона 1

Зона № 1

Обозначение характерных точек границ	Координаты, м				Метод определения координат	Формулы, примененные для расчета средней квадратической погрешности определения координат характерных точек границ (Mt), с подставленными в такие формулы значениями и итоговые (вычисленные) значения Mt, м	Описание закрепле ния точки
	содержатся в Едином государственном реестре недвижимости		определены в результате выполнения комплексных кадастровых работ				
	X	Y	X	Y			
1	2	3	4	5	6	7	8
						-	
1182	485916.90	1322835.00	485916.90	1322835.00	-	0.3	-
1183	485911.90	1322831.00	485911.90	1322831.00	-	0.3	-
1184	485915.60	1322826.20	485915.60	1322826.20	-	0.3	-
1185	485920.50	1322830.20	485920.50	1322830.20	-	0.3	-
1182	485916.90	1322835.00	485916.90	1322835.00	-	0.3	-

**2. Сведения о частях границ уточняемого земельного участка
с кадастровым номером 16:16:190101:127 :**

Обозначение части границ		Горизонтальное проложение (S), м	Описание прохождения части границ	Сведения о согласовании местоположения границ (согласовано/спорное)
от т.	до т.			
1	2	3	4	5
1182	1183	6.40	-	-
1183	1184	6.06	-	-
1184	1185	6.33	-	-
1185	1182	6.00	-	-

**3. Сведения о характеристиках уточняемого земельного участка
с кадастровым номером 16:16:190101:127 :**

№ п/п	Наименование характеристики	Значение характеристики
1	2	3
1.	Адрес земельного участка	-
1.1.	Сведения о местоположении земельного участка (при отсутствии адреса) в структурированном в соответствии с федеральной информационной адресной системой виде	-
1.2.	Дополнительные сведения о местоположении земельного участка	-
2.	Площадь земельного участка ± величина погрешности определения (вычисления) площади ($P \pm \Delta P$), м ²	38 ± 2
3.	Формула, примененная для расчета предельной допустимой погрешности определения площади земельного участка, с подставленными значениями и итоговые (вычисленные) значения (ΔP), м ²	$\Delta P = 3.5 * Mt * \sqrt{P} = 3.5 * 0.1 * \sqrt{38} = 2$
4.	Площадь земельного участка согласно сведениям Единого государственного реестра недвижимости (Р _{кад}), м ²	38
5.	Оценка расхождения Р и Р _{кад} (Р - Р _{кад}), м ²	-

3. Сведения о характеристиках уточняемого земельного участка с кадастровым номером 16:16:190101:127 :		
№ п/п	Наименование характеристики	Значение характеристики
1	2	3
6.	Предельные минимальный и максимальный размеры земельного участка (Рмин и Рмакс), м2	- -
7.	Кадастровый номер или иной государственный учетный номер (инвентарный) объекта недвижимости, расположенного на земельном участке	-
8.	Вид (виды) разрешенного использования	Под объекты энергетики (трансформатор)
8.1.	Дополнительные сведения об использовании земельного участка	-
9.	Сведения о земельных участках (землях общего пользования, территории общего пользования), посредством которых обеспечивается доступ	Земли общего пользования
10.	Иные сведения	-
4. Пояснения к сведениям об уточняемом земельном участке с кадастровым номером 16:16:190101:127 :		
1.	-	

Сведения об уточняемых земельных участках, необходимые для исправления реестровых ошибок в сведениях о местоположении их границ

**1. Сведения о характерных точках границ уточняемого земельного участка
с кадастровым номером 16:16:190101:1269 :**

Система координат МСК-16, Зона 1

Зона № 1

Обозначение характерных точек границ	Координаты, м				Метод определения координат	Формулы, примененные для расчета средней квадратической погрешности определения координат характерных точек границ (Mt), с подставленными в такие формулы значениями и итоговые (вычисленные) значения Mt, м	Описание закрепле ния точки
	содержатся в Едином государственном реестре недвижимости		определены в результате выполнения комплексных кадастровых работ				
	X	Y	X	Y			
1	2	3	4	5	6	7	8
						-	
1186	486194.30	1322895.41	486194.30	1322895.41	-	0.1	Временный межевой знак
1187	486209.49	1322911.78	486209.49	1322911.78	-	0.1	Временный межевой знак
1188	486212.92	1322915.47	486212.92	1322915.47	-	0.1	Временный межевой знак
1189	486156.71	1322956.44	486156.71	1322956.44	-	0.1	Временный межевой знак
1190	486155.26	1322954.39	486155.26	1322954.39	-	0.1	Временный межевой знак
1191	486153.81	1322952.35	486153.81	1322952.35	-	0.1	Временный межевой знак
1192	486178.10	1322934.66	486178.10	1322934.66	-	0.1	Временный межевой знак
1193	486165.90	1322917.46	486165.90	1322917.46	-	0.1	Временный межевой знак
1194	486182.52	1322904.56	486182.52	1322904.56	-	0.1	Временный межевой знак
1186	486194.30	1322895.41	486194.30	1322895.41	-	0.1	Временный межевой знак

**2. Сведения о частях границ уточняемого земельного участка
с кадастровым номером 16:16:190101:1269 :**

Обозначение части границ		Горизонтальное проложение (S), м	Описание прохождения части границ	Сведения о согласовании местоположения границ (согласовано/спорное)
от т.	до т.			
1	2	3	4	5
1186	1187	22.33	-	-
1187	1188	5.04	-	-
1188	1189	69.56	-	-
1189	1190	2.51	-	-

2. Сведения о частях границ уточняемого земельного участка с кадастровым номером 16:16:190101:1269 :				
Обозначение части границ		Горизонтальное проложение (S), м	Описание прохождения части границ	Сведения о согласовании местоположения границ (согласовано/спорное)
от т.	до т.			
1	2	3	4	5
1190	1191	2.50	-	-
1191	1192	30.05	-	-
1192	1193	21.09	-	-
1193	1194	21.04	-	-
1194	1186	14.92	-	-
3. Сведения о характеристиках уточняемого земельного участка с кадастровым номером 16:16:190101:1269 :				
№ п/п	Наименование характеристики		Значение характеристики	
1	2		3	
1.	Адрес земельного участка		-	
1.1.	Сведения о местоположении земельного участка (при отсутствии адреса) в структурированном в соответствии с федеральной информационной адресной системой виде		Российская Федерация, Республика Татарстан (Татарстан), м.р-н Высокогорский	
1.2.	Дополнительные сведения о местоположении земельного участка		-	
2.	Площадь земельного участка ± величина погрешности определения (вычисления) площади ($P \pm \Delta P$), м2		1156 ± 12	
3.	Формула, примененная для расчета предельной допустимой погрешности определения площади земельного участка, с подставленными значениями и итоговые (вычисленные) значения (ΔP), м2		$\Delta P = 3.5 * M_t * \sqrt{P} = 3.5 * 0,1 * \sqrt{1156} = 12$	
4.	Площадь земельного участка согласно сведениям Единого государственного реестра недвижимости (Ркад), м2		1156	
5.	Оценка расхождения P и Ркад ($P - P_{кад}$), м2		-	
6.	Предельные минимальный и максимальный размеры земельного участка (Рмин и Рмакс), м2		- -	
7.	Кадастровый номер или иной государственный учетный номер (инвентарный) объекта недвижимости, расположенного на земельном участке		-	
8.	Вид (виды) разрешенного использования		индивидуальное жилищное строительство	
8.1.	Дополнительные сведения об использовании земельного участка		-	
9.	Сведения о земельных участках (землях общего пользования, территории общего пользования), посредством которых обеспечивается доступ		Земли общего пользования	
10.	Иные сведения		-	
4. Пояснения к сведениям об уточняемом земельном участке с кадастровым номером 16:16:190101:1269 :				
1.	-			

Сведения об уточняемых земельных участках, необходимые для исправления реестровых ошибок в сведениях о местоположении их границ

**1. Сведения о характерных точках границ уточняемого земельного участка
с кадастровым номером 16:16:190101:1268 :**

Система координат МСК-16, Зона 1

Зона № 1

Обозначение характерных точек границ	Координаты, м				Метод определения координат	Формулы, примененные для расчета средней квадратической погрешности определения координат характерных точек границ (Mt), с подставленными в такие формулы значениями и итоговые (вычисленные) значения Mt, м	Описание закрепле ния точки
	содержатся в Едином государственном реестре недвижимости		определены в результате выполнения комплексных кадастровых работ				
	X	Y	X	Y			
1	2	3	4	5	6	7	8
						-	
1195	485969.21	1322845.50	485969.21	1322845.50	-	0.1	-
1196	485985.40	1322872.27	485985.40	1322872.27	-	0.1	-
1197	485966.46	1322882.81	485966.46	1322882.81	-	0.1	-
1198	485952.85	1322859.77	485952.85	1322859.77	-	0.1	-
1199	485928.45	1322873.78	485928.45	1322873.78	-	0.1	-
1200	485926.04	1322870.04	485926.04	1322870.04	-	0.1	-
1201	485924.07	1322871.14	485924.07	1322871.14	-	0.1	-
1202	485923.19	1322869.78	485923.19	1322869.78	-	0.1	-
1203	485950.32	1322854.26	485950.32	1322854.26	-	0.1	-
1204	485958.50	1322849.62	485958.50	1322849.62	-	0.1	-
1205	485948.62	1322831.85	485948.62	1322831.85	-	0.1	-
1206	485958.09	1322826.59	485958.09	1322826.59	-	0.1	-
1207	485965.33	1322838.20	485965.33	1322838.20	-	0.1	-
1208	485969.70	1322845.21	485969.70	1322845.21	-	0.1	-
1195	485969.21	1322845.50	485969.21	1322845.50	-	0.1	-

**2. Сведения о частях границ уточняемого земельного участка
с кадастровым номером 16:16:190101:1268 :**

Обозначение части границ		Горизонтальное проложение (S), м	Описание прохождения части границ	Сведения о согласовании местоположения границ (согласовано/спорное)
от т.	до т.			
1	2	3	4	5
1195	1196	31.28	-	-
1196	1197	21.68	-	-
1197	1198	26.76	-	-
1198	1199	28.14	-	-
1199	1200	4.45	-	-
1200	1201	2.26	-	-
1201	1202	1.62	-	-
1202	1203	31.26	-	-
1203	1204	9.40	-	-

2. Сведения о частях границ уточняемого земельного участка с кадастровым номером 16:16:190101:1268 :				
Обозначение части границ		Горизонтальное проложение (S), м	Описание прохождения части границ	Сведения о согласовании местоположения границ (согласовано/спорное)
от т.	до т.			
1	2	3	4	5
1204	1205	20.33	-	-
1205	1206	10.83	-	-
1206	1207	13.68	-	-
1207	1208	8.26	-	-
1208	1195	0.57	-	-
3. Сведения о характеристиках уточняемого земельного участка с кадастровым номером 16:16:190101:1268 :				
№ п/п	Наименование характеристики		Значение характеристики	
1	2		3	
1.	Адрес земельного участка		-	
1.1.	Сведения о местоположении земельного участка (при отсутствии адреса) в структурированном в соответствии с федеральной информационной адресной системой виде		-	
1.2.	Дополнительные сведения о местоположении земельного участка		-	
2.	Площадь земельного участка ± величина погрешности определения (вычисления) площади ($P \pm \Delta P$), м2		1113 ± 12	
3.	Формула, примененная для расчета предельной допустимой погрешности определения площади земельного участка, с подставленными значениями и итоговые (вычисленные) значения (ΔP), м2		$\Delta P = 3.5 * M_t * \sqrt{P} = 3.5 * 0,1 * \sqrt{1113} = 12$	
4.	Площадь земельного участка согласно сведениям Единого государственного реестра недвижимости (Ркад), м2		1113	
5.	Оценка расхождения Р и Ркад ($P - P_{кад}$), м2		-	
6.	Предельные минимальный и максимальный размеры земельного участка (Рмин и Рмакс), м2		- -	
7.	Кадастровый номер или иной государственный учетный номер (инвентарный) объекта недвижимости, расположенного на земельном участке		-	
8.	Вид (виды) разрешенного использования		для ведения личного подсобного хозяйства	
8.1.	Дополнительные сведения об использовании земельного участка		-	
9.	Сведения о земельных участках (землях общего пользования, территории общего пользования), посредством которых обеспечивается доступ		Земли общего пользования	
10.	Иные сведения		-	
4. Пояснения к сведениям об уточняемом земельном участке с кадастровым номером 16:16:190101:1268 :				
1.	-			

Сведения об уточняемых земельных участках, необходимые для исправления реестровых ошибок в сведениях о местоположении их границ

**1. Сведения о характерных точках границ уточняемого земельного участка
с кадастровым номером 16:16:190101:1265 :**

Система координат МСК-16, Зона 1

Зона № 1

Обозначение характерных точек границ	Координаты, м				Метод определения координат	Формулы, примененные для расчета средней квадратической погрешности определения координат характерных точек границ (Mt), с подставленными в такие формулы значениями и итоговые (вычисленные) значения Mt, м	Описание закрепле ния точки
	содержатся в Едином государственном реестре недвижимости		определены в результате выполнения комплексных кадастровых работ				
	X	Y	X	Y			
1	2	3	4	5	6	7	8
						-	
1209	485792.10	1322864.64	485792.10	1322864.64	-	0.1	-
1210	485802.74	1322881.71	485802.74	1322881.71	-	0.1	-
1211	485800.88	1322882.63	485800.88	1322882.63	-	0.1	-
1212	485792.86	1322886.58	485792.86	1322886.58	-	0.1	-
1213	485784.56	1322890.89	485784.56	1322890.89	-	0.1	-
1214	485781.80	1322892.96	485781.80	1322892.96	-	0.1	-
1215	485779.32	1322894.22	485779.32	1322894.22	-	0.1	-
1216	485777.49	1322893.19	485777.49	1322893.19	-	0.1	-
1217	485771.41	1322895.53	485771.41	1322895.53	-	0.1	-
1218	485760.05	1322901.68	485760.05	1322901.68	-	0.1	-
1219	485755.15	1322904.67	485755.15	1322904.67	-	0.1	-
1220	485749.76	1322907.51	485749.76	1322907.51	-	0.1	-
1221	485747.14	1322904.15	485747.14	1322904.15	-	0.1	-
1222	485741.17	1322894.02	485741.17	1322894.02	-	0.1	-
1223	485752.54	1322887.12	485752.54	1322887.12	-	0.1	-
1224	485764.47	1322881.56	485764.47	1322881.56	-	0.1	-
1168	485783.73	1322872.03	485783.73	1322872.03	-	0.1	-
1209	485792.10	1322864.64	485792.10	1322864.64	-	0.1	-

**2. Сведения о частях границ уточняемого земельного участка
с кадастровым номером 16:16:190101:1265 :**

Обозначение части границ		Горизонтальное проложение (S), м	Описание прохождения части границ	Сведения о согласовании местоположения границ (согласовано/спорное)
от т.	до т.			
1	2	3	4	5
1209	1210	20.11	-	-
1210	1211	2.08	-	-
1211	1212	8.94	-	-
1212	1213	9.35	-	-
1213	1214	3.45	-	-
1214	1215	2.78	-	-

2. Сведения о частях границ уточняемого земельного участка с кадастровым номером 16:16:190101:1265 :				
Обозначение части границ		Горизонтальное проложение (S), м	Описание прохождения части границ	Сведения о согласовании местоположения границ (согласовано/спорное)
от т.	до т.			
1	2	3	4	5
1215	1216	2.10	-	-
1216	1217	6.51	-	-
1217	1218	12.92	-	-
1218	1219	5.74	-	-
1219	1220	6.09	-	-
1220	1221	4.26	-	-
1221	1222	11.76	-	-
1222	1223	13.30	-	-
1223	1224	13.16	-	-
1224	1168	21.49	-	-
1168	1209	11.17	-	-
3. Сведения о характеристиках уточняемого земельного участка с кадастровым номером 16:16:190101:1265 :				
№ п/п	Наименование характеристики		Значение характеристики	
1	2		3	
1.	Адрес земельного участка		-	
1.1.	Сведения о местоположении земельного участка (при отсутствии адреса) в структурированном в соответствии с федеральной информационной адресной системой виде		-	
1.2.	Дополнительные сведения о местоположении земельного участка		-	
2.	Площадь земельного участка ± величина погрешности определения (вычисления) площади ($P \pm \Delta P$), м2		1000 ± 11	
3.	Формула, примененная для расчета предельной допустимой погрешности определения площади земельного участка, с подставленными значениями и итоговые (вычисленные) значения (ΔP), м2		$\Delta P = 3.5 * M_t * \sqrt{P} = 3.5 * 0,1 * \sqrt{1000} = 11$	
4.	Площадь земельного участка согласно сведениям Единого государственного реестра недвижимости (Ркад), м2		1000	
5.	Оценка расхождения Р и Ркад ($P - P_{кад}$), м2		-	
6.	Предельные минимальный и максимальный размеры земельного участка (Рмин и Рмакс), м2		- -	
7.	Кадастровый номер или иной государственный учетный номер (инвентарный) объекта недвижимости, расположенного на земельном участке		-	
8.	Вид (виды) разрешенного использования		для ведения личного подсобного хозяйства	
8.1.	Дополнительные сведения об использовании земельного участка		-	
9.	Сведения о земельных участках (землях общего пользования, территории общего пользования), посредством которых обеспечивается доступ		Земли общего пользования	
10.	Иные сведения		-	
4. Пояснения к сведениям об уточняемом земельном участке с кадастровым номером 16:16:190101:1265 :				
1.	-			

Сведения об уточняемых земельных участках, необходимые для исправления реестровых ошибок в сведениях о местоположении их границ

**1. Сведения о характерных точках границ уточняемого земельного участка
с кадастровым номером 16:16:190101:1258 :**

Система координат МСК-16, Зона 1

Зона № 1

Обозначение характерных точек границ	Координаты, м				Метод определения координат	Формулы, примененные для расчета средней квадратической погрешности определения координат характерных точек границ (Mt), с подставленными в такие формулы значениями и итоговые (вычисленные) значения Mt, м	Описание закрепле ния точки
	содержатся в Едином государственном реестре недвижимости		определены в результате выполнения комплексных кадастровых работ				
	X	Y	X	Y			
1	2	3	4	5	6	7	8
						-	
1225	486397.55	1323011.34	486397.55	1323011.34	-	0.1	-
1226	486376.73	1323022.09	486376.73	1323022.09	-	0.1	-
1227	486372.72	1323016.90	486372.72	1323016.90	-	0.1	-
1228	486356.41	1322989.49	486356.41	1322989.49	-	0.1	-
1229	486347.52	1322976.13	486347.52	1322976.13	-	0.1	-
1230	486343.15	1322967.40	486343.15	1322967.40	-	0.1	-
1231	486342.22	1322965.56	486342.22	1322965.56	-	0.1	-
1232	486364.17	1322952.83	486364.17	1322952.83	-	0.1	-
1233	486373.21	1322970.59	486373.21	1322970.59	-	0.1	-
1234	486394.25	1323005.81	486394.25	1323005.81	-	0.1	-
1225	486397.55	1323011.34	486397.55	1323011.34	-	0.1	-

**2. Сведения о частях границ уточняемого земельного участка
с кадастровым номером 16:16:190101:1258 :**

Обозначение части границ		Горизонтальное проложение (S), м	Описание прохождения части границ	Сведения о согласовании местоположения границ (согласовано/спорное)
от т.	до т.			
1	2	3	4	5
1225	1226	23.43	-	-
1226	1227	6.56	-	-
1227	1228	31.90	-	-
1228	1229	16.05	-	-
1229	1230	9.76	-	-
1230	1231	2.06	-	-
1231	1232	25.37	-	-
1232	1233	19.93	-	-
1233	1234	41.03	-	-
1234	1225	6.44	-	-

3. Сведения о характеристиках уточняемого земельного участка с кадастровым номером 16:16:190101:1258 :		
№ п/п	Наименование характеристики	Значение характеристики
1	2	3
1.	Адрес земельного участка	-
1.1.	Сведения о местоположении земельного участка (при отсутствии адреса) в структурированном в соответствии с федеральной информационной адресной системой виде	Российская Федерация, Республика Татарстан (Татарстан), м.р-н Высокогорский
1.2.	Дополнительные сведения о местоположении земельного участка	-
2.	Площадь земельного участка \pm величина погрешности определения (вычисления) площади ($P \pm \Delta P$), м2	1633 ± 14
3.	Формула, примененная для расчета предельной допустимой погрешности определения площади земельного участка, с подставленными значениями и итоговые (вычисленные) значения (ΔP), м2	$\Delta P = 3.5 * M_t * \sqrt{P} = 3.5 * 0,1 * \sqrt{1633} = 14$
4.	Площадь земельного участка согласно сведениям Единого государственного реестра недвижимости ($P_{\text{кад}}$), м2	1633
5.	Оценка расхождения P и $P_{\text{кад}}$ ($P - P_{\text{кад}}$), м2	-
6.	Предельные минимальный и максимальный размеры земельного участка ($P_{\text{мин}}$ и $P_{\text{макс}}$), м2	- -
7.	Кадастровый номер или иной государственный учетный номер (инвентарный) объекта недвижимости, расположенного на земельном участке	-
8.	Вид (виды) разрешенного использования	Для ведения личного подсобного хозяйства
8.1.	Дополнительные сведения об использовании земельного участка	-
9.	Сведения о земельных участках (землях общего пользования, территории общего пользования), посредством которых обеспечивается доступ	Земли общего пользования
10.	Иные сведения	-
4. Пояснения к сведениям об уточняемом земельном участке с кадастровым номером 16:16:190101:1258 :		
1.	-	

Сведения об уточняемых земельных участках, необходимые для исправления реестровых ошибок в сведениях о местоположении их границ

1. Сведения о характерных точках границ уточняемого земельного участка с кадастровым номером 16:16:190101:1254 :

Система координат МСК-16, Зона 1

Зона № 1

Обозначение характерных точек границ	Координаты, м				Метод определения координат	Формулы, примененные для расчета средней квадратической погрешности определения координат характерных точек границ (Mt), с подставленными в такие формулы значениями и итоговые (вычисленные) значения Mt, м	Описание закрепле ния точки
	содержатся в Едином государственном реестре недвижимости		определены в результате выполнения комплексных кадастровых работ				
	X	Y	X	Y			
1	2	3	4	5	6	7	8
						-	
1235	485856.65	1323357.77	485856.65	1323357.77	-	0.1	-
1236	485860.07	1323361.62	485860.07	1323361.62	-	0.1	-
1237	485877.59	1323382.28	485877.59	1323382.28	-	0.1	-
1238	485855.49	1323402.06	485855.49	1323402.06	-	0.1	-
1239	485851.55	1323405.59	485851.55	1323405.59	-	0.1	-
1240	485832.21	1323422.37	485832.21	1323422.37	-	0.1	-
1241	485822.04	1323410.62	485822.04	1323410.62	-	0.1	-
1242	485815.82	1323403.83	485815.82	1323403.83	-	0.1	-
1243	485809.81	1323396.54	485809.81	1323396.54	-	0.1	-
1235	485856.65	1323357.77	485856.65	1323357.77	-	0.1	-

2. Сведения о частях границ уточняемого земельного участка с кадастровым номером 16:16:190101:1254 :

Обозначение части границ		Горизонтальное проложение (S), м	Описание прохождения части границ	Сведения о согласовании местоположения границ (согласовано/спорное)
от т.	до т.			
1	2	3	4	5
1235	1236	5.15	-	-
1236	1237	27.09	-	-
1237	1238	29.66	-	-
1238	1239	5.29	-	-
1239	1240	25.60	-	-
1240	1241	15.54	-	-
1241	1242	9.21	-	-
1242	1243	9.45	-	-
1243	1235	60.80	-	-

3. Сведения о характеристиках уточняемого земельного участка с кадастровым номером 16:16:190101:1254 :

№ п/п	Наименование характеристики	Значение характеристики
1	2	3
1.	Адрес земельного участка	-

3. Сведения о характеристиках уточняемого земельного участка с кадастровым номером 16:16:190101:1254 :		
№ п/п	Наименование характеристики	Значение характеристики
1	2	3
1.1.	Сведения о местоположении земельного участка (при отсутствии адреса) в структурированном в соответствии с федеральной информационной адресной системой виде	-
1.2.	Дополнительные сведения о местоположении земельного участка	-
2.	Площадь земельного участка \pm величина погрешности определения (вычисления) площади ($P \pm \Delta P$), м2	2026 ± 16
3.	Формула, примененная для расчета предельной допустимой погрешности определения площади земельного участка, с подставленными значениями и итоговые (вычисленные) значения (ΔP), м2	$\Delta P = 3.5 * M_t * \sqrt{P} = 3.5 * 0,1 * \sqrt{2026} = 16$
4.	Площадь земельного участка согласно сведениям Единого государственного реестра недвижимости ($P_{\text{кад}}$), м2	2025
5.	Оценка расхождения P и $P_{\text{кад}}$ ($P - P_{\text{кад}}$), м2	1
6.	Предельные минимальный и максимальный размеры земельного участка ($P_{\text{мин}}$ и $P_{\text{макс}}$), м2	- -
7.	Кадастровый номер или иной государственный учетный номер (инвентарный) объекта недвижимости, расположенного на земельном участке	-
8.	Вид (виды) разрешенного использования	Для ведения личного подсобного хозяйства
8.1.	Дополнительные сведения об использовании земельного участка	-
9.	Сведения о земельных участках (землях общего пользования, территории общего пользования), посредством которых обеспечивается доступ	Земли общего пользования
10.	Иные сведения	-
4. Пояснения к сведениям об уточняемом земельном участке с кадастровым номером 16:16:190101:1254 :		
1.	-	

Сведения об уточняемых земельных участках, необходимые для исправления реестровых ошибок в сведениях о местоположении их границ

**1. Сведения о характерных точках границ уточняемого земельного участка
с кадастровым номером 16:16:190101:1253 :**

Система координат МСК-16, Зона 1

Зона № 1

Обозначение характерных точек границ	Координаты, м				Метод определения координат	Формулы, примененные для расчета средней квадратической погрешности определения координат характерных точек границ (Mt), с подставленными в такие формулы значениями и итоговые (вычисленные) значения Mt, м	Описание закрепле ния точки
	содержатся в Едином государственном реестре недвижимости		определены в результате выполнения комплексных кадастровых работ				
	X	Y	X	Y			
1	2	3	4	5	6	7	8
						-	
1244	485843.99	1323343.46	485843.99	1323343.46	-	0.1	-
1235	485856.65	1323357.77	485856.65	1323357.77	-	0.1	-
1243	485809.81	1323396.54	485809.81	1323396.54	-	0.1	-
1245	485799.17	1323383.66	485799.17	1323383.66	-	0.1	-
1246	485822.93	1323362.23	485822.93	1323362.23	-	0.1	-
1244	485843.99	1323343.46	485843.99	1323343.46	-	0.1	-

**2. Сведения о частях границ уточняемого земельного участка
с кадастровым номером 16:16:190101:1253 :**

Обозначение части границ		Горизонтальное проложение (S), м	Описание прохождения части границ	Сведения о согласовании местоположения границ (согласовано/спорное)
от т.	до т.			
1	2	3	4	5
1244	1235	19.11	-	-
1235	1243	60.80	-	-
1243	1245	16.71	-	-
1245	1246	32.00	-	-
1246	1244	28.21	-	-

**3. Сведения о характеристиках уточняемого земельного участка
с кадастровым номером 16:16:190101:1253 :**

№ п/п	Наименование характеристики	Значение характеристики
1	2	3
1.	Адрес земельного участка	-
1.1.	Сведения о местоположении земельного участка (при отсутствии адреса) в структурированном в соответствии с федеральной информационной адресной системой виде	-
1.2.	Дополнительные сведения о местоположении земельного участка	-
2.	Площадь земельного участка ± величина погрешности определения (вычисления) площади ($P \pm \Delta P$), м ²	1086 ± 12
3.	Формула, примененная для расчета предельной допустимой погрешности определения площади земельного участка, с подставленными значениями и итоговые (вычисленные) значения (ΔP), м ²	$\Delta P = 3.5 * M_t * \sqrt{P} = 3.5 * 0,1 * \sqrt{1086} = 12$

3. Сведения о характеристиках уточняемого земельного участка с кадастровым номером 16:16:190101:1253 :		
№ п/п	Наименование характеристики	Значение характеристики
1	2	3
4.	Площадь земельного участка согласно сведениям Единого государственного реестра недвижимости (Ркад), м2	1086
5.	Оценка расхождения Р и Ркад (Р - Ркад), м2	-
6.	Предельные минимальный и максимальный размеры земельного участка (Рмин и Рмакс), м2	- -
7.	Кадастровый номер или иной государственный учетный номер (инвентарный) объекта недвижимости, расположенного на земельном участке	-
8.	Вид (виды) разрешенного использования	Для ведения личного подсобного хозяйства
8.1.	Дополнительные сведения об использовании земельного участка	-
9.	Сведения о земельных участках (землях общего пользования, территории общего пользования), посредством которых обеспечивается доступ	Земли общего пользования
10.	Иные сведения	-
4. Пояснения к сведениям об уточняемом земельном участке с кадастровым номером 16:16:190101:1253 :		
1.	-	

Сведения об уточняемых земельных участках, необходимые для исправления реестровых ошибок в сведениях о местоположении их границ

**1. Сведения о характерных точках границ уточняемого земельного участка
с кадастровым номером 16:16:190101:125 :**

Система координат МСК-16, Зона 1

Зона № 1

Обозначение характерных точек границ	Координаты, м				Метод определения координат	Формулы, примененные для расчета средней квадратической погрешности определения координат характерных точек границ (Mt), с подставленными в такие формулы значениями и итоговые (вычисленные) значения Mt, м	Описание закрепле ния точки
	содержатся в Едином государственном реестре недвижимости		определены в результате выполнения комплексных кадастровых работ				
	X	Y	X	Y			
1	2	3	4	5	6	7	8
						-	
1247	485884.10	1322851.81	485884.10	1322851.81	-	-	-
687	485883.30	1322850.55	485883.30	1322850.55	-	-	-
1248	485860.29	1322862.87	485860.29	1322862.87	-	-	-
1249	485851.60	1322851.20	485851.60	1322851.20	-	-	-
1250	485836.70	1322832.00	485836.70	1322832.00	-	-	-
1251	485822.40	1322814.10	485822.40	1322814.10	-	-	-
1252	485819.30	1322810.00	485819.30	1322810.00	-	-	-
1253	485845.50	1322793.10	485845.50	1322793.10	-	-	-
1254	485884.70	1322851.50	485884.70	1322851.50	-	-	-
1247	485884.10	1322851.81	485884.10	1322851.81	-	-	-

**2. Сведения о частях границ уточняемого земельного участка
с кадастровым номером 16:16:190101:125 :**

Обозначение части границ		Горизонтальное проложение (S), м	Описание прохождения части границ	Сведения о согласовании местоположения границ (согласовано/спорное)
от т.	до т.			
1	2	3	4	5
1247	687	1.49	-	-
687	1248	26.10	-	-
1248	1249	14.55	-	-
1249	1250	24.30	-	-
1250	1251	22.91	-	-
1251	1252	5.14	-	-
1252	1253	31.18	-	-
1253	1254	70.34	-	-
1254	1247	0.68	-	-

**3. Сведения о характеристиках уточняемого земельного участка
с кадастровым номером 16:16:190101:125 :**

№ п/п	Наименование характеристики	Значение характеристики
1	2	3
1.	Адрес земельного участка	-

3. Сведения о характеристиках уточняемого земельного участка с кадастровым номером 16:16:190101:125 :		
№ п/п	Наименование характеристики	Значение характеристики
1	2	3
1.1.	Сведения о местоположении земельного участка (при отсутствии адреса) в структурированном в соответствии с федеральной информационной адресной системой виде	Российская Федерация, Республика Татарстан (Татарстан), м.р-н Высокогорский
1.2.	Дополнительные сведения о местоположении земельного участка	-
2.	Площадь земельного участка \pm величина погрешности определения (вычисления) площади ($P \pm \Delta P$), м2	1945 ± 15
3.	Формула, примененная для расчета предельной допустимой погрешности определения площади земельного участка, с подставленными значениями и итоговые (вычисленные) значения (ΔP), м2	$\Delta P = 3.5 * M_t * \sqrt{P} = 3.5 * 0,1 * \sqrt{1945} = 15$
4.	Площадь земельного участка согласно сведениям Единого государственного реестра недвижимости ($P_{\text{кад}}$), м2	1500
5.	Оценка расхождения P и $P_{\text{кад}}$ ($P - P_{\text{кад}}$), м2	445
6.	Предельные минимальный и максимальный размеры земельного участка ($P_{\text{мин}}$ и $P_{\text{макс}}$), м2	- -
7.	Кадастровый номер или иной государственный учетный номер (инвентарный) объекта недвижимости, расположенного на земельном участке	-
8.	Вид (виды) разрешенного использования	Для ведения личного подсобного хозяйства
8.1.	Дополнительные сведения об использовании земельного участка	-
9.	Сведения о земельных участках (землях общего пользования, территории общего пользования), посредством которых обеспечивается доступ	Земли общего пользования
10.	Иные сведения	-
4. Пояснения к сведениям об уточняемом земельном участке с кадастровым номером 16:16:190101:125 :		
1.	-	

Сведения об уточняемых земельных участках, необходимые для исправления реестровых ошибок в сведениях о местоположении их границ

**1. Сведения о характерных точках границ уточняемого земельного участка
с кадастровым номером 16:16:190101:1246 :**

Система координат МСК-16, Зона 1

Зона № 1

Обозначение характерных точек границ	Координаты, м				Метод определения координат	Формулы, примененные для расчета средней квадратической погрешности определения координат характерных точек границ (Mt), с подставленными в такие формулы значениями и итоговые (вычисленные) значения Mt, м	Описание закрепле ния точки
	содержатся в Едином государственном реестре недвижимости		определены в результате выполнения комплексных кадастровых работ				
	X	Y	X	Y			
1	2	3	4	5	6	7	8
						-	
1255	485830.69	1323078.52	485830.69	1323078.52	-	0.1	-
407	485832.31	1323081.10	485832.31	1323081.10	-	0.1	-
406	485805.78	1323099.03	485805.78	1323099.03	-	0.1	-
405	485805.29	1323098.78	485805.29	1323098.78	-	0.1	-
404	485781.12	1323114.00	485781.12	1323114.00	-	0.1	-
402	485740.80	1323139.39	485740.80	1323139.39	-	0.1	-
1256	485735.38	1323128.54	485735.38	1323128.54	-	0.1	-
1257	485732.42	1323121.81	485732.42	1323121.81	-	0.1	-
56	485732.13	1323120.94	485732.13	1323120.94	-	0.1	-
1258	485769.12	1323098.56	485769.12	1323098.56	-	0.1	-
1259	485777.85	1323112.51	485777.85	1323112.51	-	0.1	-
1260	485803.69	1323096.24	485803.69	1323096.24	-	0.1	-
1255	485830.69	1323078.52	485830.69	1323078.52	-	0.1	-

**2. Сведения о частях границ уточняемого земельного участка
с кадастровым номером 16:16:190101:1246 :**

Обозначение части границ		Горизонтальное проложение (S), м	Описание прохождения части границ	Сведения о согласовании местоположения границ (согласовано/спорное)
от т.	до т.			
1	2	3	4	5
1255	407	3.05	-	-
407	406	32.02	-	-
406	405	0.55	-	-
405	404	28.56	-	-
404	402	47.65	-	-
402	1256	12.13	-	-
1256	1257	7.35	-	-
1257	56	0.92	-	-
56	1258	43.23	-	-
1258	1259	16.46	-	-
1259	1260	30.54	-	-

2. Сведения о частях границ уточняемого земельного участка с кадастровым номером 16:16:190101:1246 :				
Обозначение части границ		Горизонтальное проложение (S), м	Описание прохождения части границ	Сведения о согласовании местоположения границ (согласовано/спорное)
от т.	до т.			
1	2	3	4	5
1260	1255	32.30	-	-
3. Сведения о характеристиках уточняемого земельного участка с кадастровым номером 16:16:190101:1246 :				
№ п/п	Наименование характеристики		Значение характеристики	
1	2		3	
1.	Адрес земельного участка		-	
1.1.	Сведения о местоположении земельного участка (при отсутствии адреса) в структурированном в соответствии с федеральной информационной адресной системой виде		Российская Федерация, Республика Татарстан (Татарстан), м.р-н Высокогорский	
1.2.	Дополнительные сведения о местоположении земельного участка		-	
2.	Площадь земельного участка ± величина погрешности определения (вычисления) площади ($P \pm \Delta P$), м2		1083 ± 12	
3.	Формула, примененная для расчета предельной допустимой погрешности определения площади земельного участка, с подставленными значениями и итоговые (вычисленные) значения (ΔP), м2		$\Delta P = 3.5 * M_t * \sqrt{P} = 3.5 * 0,1 * \sqrt{1083} = 12$	
4.	Площадь земельного участка согласно сведениям Единого государственного реестра недвижимости (Ркад), м2		1083	
5.	Оценка расхождения Р и Ркад ($P - P_{кад}$), м2		-	
6.	Предельные минимальный и максимальный размеры земельного участка ($P_{мин}$ и $P_{макс}$), м2		- -	
7.	Кадастровый номер или иной государственный учетный номер (инвентарный) объекта недвижимости, расположенного на земельном участке		-	
8.	Вид (виды) разрешенного использования		Для ведения личного подсобного хозяйства	
8.1.	Дополнительные сведения об использовании земельного участка		-	
9.	Сведения о земельных участках (землях общего пользования, территории общего пользования), посредством которых обеспечивается доступ		Земли общего пользования	
10.	Иные сведения		-	
4. Пояснения к сведениям об уточняемом земельном участке с кадастровым номером 16:16:190101:1246 :				
1.	-			

Сведения об уточняемых земельных участках, необходимые для исправления реестровых ошибок в сведениях о местоположении их границ

1. Сведения о характерных точках границ уточняемого земельного участка с кадастровым номером 16:16:190101:1245 :

Система координат МСК-16, Зона 1

Зона № 1

Обозначение характерных точек границ	Координаты, м				Метод определения координат	Формулы, примененные для расчета средней квадратической погрешности определения координат характерных точек границ (Mt), с подставленными в такие формулы значениями и итоговые (вычисленные) значения Mt, м	Описание закрепле ния точки
	содержатся в Едином государственном реестре недвижимости		определены в результате выполнения комплексных кадастровых работ				
	X	Y	X	Y			
1	2	3	4	5	6	7	8
						-	
1102	485820.17	1323066.16	485820.17	1323066.16	-	0.1	-
1261	485825.53	1323074.81	485825.53	1323074.81	-	0.1	-
1262	485827.58	1323073.56	485827.58	1323073.56	-	0.1	-
1255	485830.69	1323078.52	485830.69	1323078.52	-	0.1	-
1260	485803.69	1323096.24	485803.69	1323096.24	-	0.1	-
1259	485777.85	1323112.51	485777.85	1323112.51	-	0.1	-
1258	485769.12	1323098.56	485769.12	1323098.56	-	0.1	-
55	485777.48	1323093.50	485777.48	1323093.50	-	0.1	-
1104	485791.46	1323085.04	485791.46	1323085.04	-	0.1	-
1103	485802.88	1323076.86	485802.88	1323076.86	-	0.1	-
1102	485820.17	1323066.16	485820.17	1323066.16	-	0.1	-

2. Сведения о частях границ уточняемого земельного участка с кадастровым номером 16:16:190101:1245 :

Обозначение части границ		Горизонтальное проложение (S), м	Описание прохождения части границ	Сведения о согласовании местоположения границ (согласовано/спорное)
от т.	до т.			
1	2	3	4	5
1102	1261	10.18	-	-
1261	1262	2.40	-	-
1262	1255	5.85	-	-
1255	1260	32.30	-	-
1260	1259	30.54	-	-
1259	1258	16.46	-	-
1258	55	9.77	-	-
55	1104	16.34	-	-
1104	1103	14.05	-	-
1103	1102	20.33	-	-

3. Сведения о характеристиках уточняемого земельного участка с кадастровым номером 16:16:190101:1245 :		
№ п/п	Наименование характеристики	Значение характеристики
1	2	3
1.	Адрес земельного участка	-
1.1.	Сведения о местоположении земельного участка (при отсутствии адреса) в структурированном в соответствии с федеральной информационной адресной системой виде	Российская Федерация, Республика Татарстан (Татарстан), м.р-н Высокогорский
1.2.	Дополнительные сведения о местоположении земельного участка	-
2.	Площадь земельного участка \pm величина погрешности определения (вычисления) площади ($P \pm \Delta P$), м2	1000 ± 11
3.	Формула, примененная для расчета предельной допустимой погрешности определения площади земельного участка, с подставленными значениями и итоговые (вычисленные) значения (ΔP), м2	$\Delta P = 3.5 * M_t * \sqrt{P} = 3.5 * 0,1 * \sqrt{1000} = 11$
4.	Площадь земельного участка согласно сведениям Единого государственного реестра недвижимости ($P_{\text{кад}}$), м2	1000
5.	Оценка расхождения P и $P_{\text{кад}}$ ($P - P_{\text{кад}}$), м2	-
6.	Предельные минимальный и максимальный размеры земельного участка ($P_{\text{мин}}$ и $P_{\text{макс}}$), м2	- -
7.	Кадастровый номер или иной государственный учетный номер (инвентарный) объекта недвижимости, расположенного на земельном участке	-
8.	Вид (виды) разрешенного использования	Для ведения личного подсобного хозяйства
8.1.	Дополнительные сведения об использовании земельного участка	-
9.	Сведения о земельных участках (землях общего пользования, территории общего пользования), посредством которых обеспечивается доступ	Земли общего пользования
10.	Иные сведения	-
4. Пояснения к сведениям об уточняемом земельном участке с кадастровым номером 16:16:190101:1245 :		
1.	-	

Сведения об уточняемых земельных участках, необходимые для исправления реестровых ошибок в сведениях о местоположении их границ

**1. Сведения о характерных точках границ уточняемого земельного участка
с кадастровым номером 16:16:190101:1298 :**

Система координат МСК-16, Зона 1

Зона № 1

Обозначение характерных точек границ	Координаты, м				Метод определения координат	Формулы, примененные для расчета средней квадратической погрешности определения координат характерных точек границ (Mt), с подставленными в такие формулы значениями и итоговые (вычисленные) значения Mt, м	Описание закрепле ния точки
	содержатся в Едином государственном реестре недвижимости		определены в результате выполнения комплексных кадастровых работ				
	X	Y	X	Y			
1	2	3	4	5	6	7	8
						-	
1263	485872.38	1322713.04	485872.38	1322713.04	-	0.1	-
1264	485859.04	1322726.99	485859.04	1322726.99	-	0.1	-
1265	485833.34	1322702.31	485833.34	1322702.31	-	0.1	-
1266	485838.73	1322693.24	485838.73	1322693.24	-	0.1	-
1267	485840.90	1322690.10	485840.90	1322690.10	-	0.1	-
1268	485848.89	1322697.71	485848.89	1322697.71	-	0.1	-
1269	485852.34	1322694.06	485852.34	1322694.06	-	0.1	-
1263	485872.38	1322713.04	485872.38	1322713.04	-	0.1	-

**2. Сведения о частях границ уточняемого земельного участка
с кадастровым номером 16:16:190101:1298 :**

Обозначение части границ		Горизонтальное проложение (S), м	Описание прохождения части границ	Сведения о согласовании местоположения границ (согласовано/спорное)
от т.	до т.			
1	2	3	4	5
1263	1264	19.30	-	-
1264	1265	35.63	-	-
1265	1266	10.55	-	-
1266	1267	3.82	-	-
1267	1268	11.03	-	-
1268	1269	5.02	-	-
1269	1263	27.60	-	-

**3. Сведения о характеристиках уточняемого земельного участка
с кадастровым номером 16:16:190101:1298 :**

№ п/п	Наименование характеристики	Значение характеристики
1	2	3
1.	Адрес земельного участка	-
1.1.	Сведения о местоположении земельного участка (при отсутствии адреса) в структурированном в соответствии с федеральной информационной адресной системой виде	-
1.2.	Дополнительные сведения о местоположении земельного участка	-

3. Сведения о характеристиках уточняемого земельного участка с кадастровым номером 16:16:190101:1298 :		
№ п/п	Наименование характеристики	Значение характеристики
1	2	3
2.	Площадь земельного участка ± величина погрешности определения (вычисления) площади (P ± ΔP), м2	665 ± 9
3.	Формула, примененная для расчета предельной допустимой погрешности определения площади земельного участка, с подставленными значениями и итоговые (вычисленные) значения (ΔP), м2	ΔP=3.5*Мт*√P=3.5*0,1*√665=9
4.	Площадь земельного участка согласно сведениям Единого государственного реестра недвижимости (Ркад), м2	665
5.	Оценка расхождения Р и Ркад (Р - Ркад), м2	-
6.	Предельные минимальный и максимальный размеры земельного участка (Рмин и Рмакс), м2	- -
7.	Кадастровый номер или иной государственный учетный номер (инвентарный) объекта недвижимости, расположенного на земельном участке	-
8.	Вид (виды) разрешенного использования	обслуживание жилой застройки
8.1.	Дополнительные сведения об использовании земельного участка	-
9.	Сведения о земельных участках (землях общего пользования, территории общего пользования), посредством которых обеспечивается доступ	Земли общего пользования
10.	Иные сведения	-
4. Пояснения к сведениям об уточняемом земельном участке с кадастровым номером 16:16:190101:1298 :		
1.	-	

Сведения об уточняемых земельных участках, необходимые для исправления реестровых ошибок в сведениях о местоположении их границ

**1. Сведения о характерных точках границ уточняемого земельного участка
с кадастровым номером 16:16:190101:1299 :**

Система координат МСК-16, Зона 1

Зона № 1

Обозначение характерных точек границ	Координаты, м				Метод определения координат	Формулы, примененные для расчета средней квадратической погрешности определения координат характерных точек границ (Mt), с подставленными в такие формулы значениями и итоговые (вычисленные) значения Mt, м	Описание закрепле ния точки
	содержатся в Едином государственном реестре недвижимости		определены в результате выполнения комплексных кадастровых работ				
	X	Y	X	Y			
1	2	3	4	5	6	7	8
						-	
1270	485857.87	1322725.88	485857.87	1322725.88	-	0.1	-
1271	485854.58	1322729.31	485854.58	1322729.31	-	0.1	-
1097	485847.71	1322736.71	485847.71	1322736.71	-	0.1	-
1096	485829.68	1322719.97	485829.68	1322719.97	-	0.1	-
1272	485834.95	1322713.36	485834.95	1322713.36	-	0.1	-
1273	485837.47	1322709.27	485837.47	1322709.27	-	0.1	-
1274	485838.84	1322707.61	485838.84	1322707.61	-	0.1	-
1270	485857.87	1322725.88	485857.87	1322725.88	-	0.1	-

**2. Сведения о частях границ уточняемого земельного участка
с кадастровым номером 16:16:190101:1299 :**

Обозначение части границ		Горизонтальное проложение (S), м	Описание прохождения части границ	Сведения о согласовании местоположения границ (согласовано/спорное)
от т.	до т.			
1	2	3	4	5
1270	1271	4.75	-	-
1271	1097	10.10	-	-
1097	1096	24.60	-	-
1096	1272	8.45	-	-
1272	1273	4.80	-	-
1273	1274	2.15	-	-
1274	1270	26.38	-	-

**3. Сведения о характеристиках уточняемого земельного участка
с кадастровым номером 16:16:190101:1299 :**

№ п/п	Наименование характеристики	Значение характеристики
1	2	3
1.	Адрес земельного участка	-
1.1.	Сведения о местоположении земельного участка (при отсутствии адреса) в структурированном в соответствии с федеральной информационной адресной системой виде	Российская Федерация, Республика Татарстан (Татарстан), м.р-н Высокогорский
1.2.	Дополнительные сведения о местоположении земельного участка	-

3. Сведения о характеристиках уточняемого земельного участка с кадастровым номером 16:16:190101:1299 :		
№ п/п	Наименование характеристики	Значение характеристики
1	2	3
2.	Площадь земельного участка ± величина погрешности определения (вычисления) площади ($P \pm \Delta P$), м2	382 ± 7
3.	Формула, примененная для расчета предельной допустимой погрешности определения площади земельного участка, с подставленными значениями и итоговые (вычисленные) значения (ΔP), м2	$\Delta P = 3.5 * M_t * \sqrt{P} = 3.5 * 0,1 * \sqrt{382} = 7$
4.	Площадь земельного участка согласно сведениям Единого государственного реестра недвижимости ($P_{\text{кад}}$), м2	382
5.	Оценка расхождения P и $P_{\text{кад}}$ ($P - P_{\text{кад}}$), м2	-
6.	Предельные минимальный и максимальный размеры земельного участка ($P_{\text{мин}}$ и $P_{\text{макс}}$), м2	- -
7.	Кадастровый номер или иной государственный учетный номер (инвентарный) объекта недвижимости, расположенного на земельном участке	-
8.	Вид (виды) разрешенного использования	блокированные односемейные дома с участками
8.1.	Дополнительные сведения об использовании земельного участка	-
9.	Сведения о земельных участках (землях общего пользования, территории общего пользования), посредством которых обеспечивается доступ	Земли общего пользования
10.	Иные сведения	-
4. Пояснения к сведениям об уточняемом земельном участке с кадастровым номером 16:16:190101:1299 :		
1.	-	

Сведения об уточняемых земельных участках, необходимые для исправления реестровых ошибок в сведениях о местоположении их границ

**1. Сведения о характерных точках границ уточняемого земельного участка
с кадастровым номером 16:16:190101:1302 :**

Система координат МСК-16, Зона 1

Зона № 1

Обозначение характерных точек границ	Координаты, м				Метод определения координат	Формулы, примененные для расчета средней квадратической погрешности определения координат характерных точек границ (Mt), с подставленными в такие формулы значениями и итоговые (вычисленные) значения Mt, м	Описание закрепле ния точки
	содержатся в Едином государственном реестре недвижимости		определены в результате выполнения комплексных кадастровых работ				
	X	Y	X	Y			
1	2	3	4	5	6	7	8
						-	
1275	485916.03	1322690.70	485916.03	1322690.70	-	0.1	-
1276	485927.90	1322703.70	485927.90	1322703.70	-	0.1	-
1277	485895.00	1322735.60	485895.00	1322735.60	-	0.1	-
1278	485904.51	1322747.16	485904.51	1322747.16	-	0.1	-
1279	485898.25	1322752.08	485898.25	1322752.08	-	0.1	-
1280	485859.07	1322780.80	485859.07	1322780.80	-	0.1	-
1281	485848.39	1322763.35	485848.39	1322763.35	-	0.1	-
496	485851.34	1322760.14	485851.34	1322760.14	-	0.1	-
1282	485851.67	1322759.01	485851.67	1322759.01	-	0.1	-
1283	485871.52	1322739.01	485871.52	1322739.01	-	0.1	-
1284	485872.41	1322739.99	485872.41	1322739.99	-	0.1	-
1285	485879.80	1322732.72	485879.80	1322732.72	-	0.1	-
1286	485878.25	1322731.17	485878.25	1322731.17	-	0.1	-
1287	485885.47	1322723.94	485885.47	1322723.94	-	0.1	-
1288	485884.38	1322722.60	485884.38	1322722.60	-	0.1	-
1275	485916.03	1322690.70	485916.03	1322690.70	-	0.1	-

**2. Сведения о частях границ уточняемого земельного участка
с кадастровым номером 16:16:190101:1302 :**

Обозначение части границ		Горизонтальное проложение (S), м	Описание прохождения части границ	Сведения о согласовании местоположения границ (согласовано/спорное)
от т.	до т.			
1	2	3	4	5
1275	1276	17.60	-	-
1276	1277	45.83	-	-
1277	1278	14.97	-	-
1278	1279	7.96	-	-
1279	1280	48.58	-	-
1280	1281	20.46	-	-
1281	496	4.36	-	-
496	1282	1.18	-	-

2. Сведения о частях границ уточняемого земельного участка с кадастровым номером 16:16:190101:1302 :				
Обозначение части границ		Горизонтальное проложение (S), м	Описание прохождения части границ	Сведения о согласовании местоположения границ (согласовано/спорное)
от т.	до т.			
1	2	3	4	5
1282	1283	28.18	-	-
1283	1284	1.32	-	-
1284	1285	10.37	-	-
1285	1286	2.19	-	-
1286	1287	10.22	-	-
1287	1288	1.73	-	-
1288	1275	44.94	-	-
3. Сведения о характеристиках уточняемого земельного участка с кадастровым номером 16:16:190101:1302 :				
№ п/п	Наименование характеристики		Значение характеристики	
1	2		3	
1.	Адрес земельного участка		-	
1.1.	Сведения о местоположении земельного участка (при отсутствии адреса) в структурированном в соответствии с федеральной информационной адресной системой виде		-	
1.2.	Дополнительные сведения о местоположении земельного участка		-	
2.	Площадь земельного участка ± величина погрешности определения (вычисления) площади (Р ± ΔР), м2		2157 ± 16	
3.	Формула, примененная для расчета предельной допустимой погрешности определения площади земельного участка, с подставленными значениями и итоговые (вычисленные) значения (ΔР), м2		ΔР=3.5*Мt*√Р=3.5*0,1*√2157=16	
4.	Площадь земельного участка согласно сведениям Единого государственного реестра недвижимости (Ркад), м2		2157	
5.	Оценка расхождения Р и Ркад (Р - Ркад), м2		-	
6.	Предельные минимальный и максимальный размеры земельного участка (Рмин и Рмакс), м2		- -	
7.	Кадастровый номер или иной государственный учетный номер (инвентарный) объекта недвижимости, расположенного на земельном участке		-	
8.	Вид (виды) разрешенного использования		магазины	
8.1.	Дополнительные сведения об использовании земельного участка		-	
9.	Сведения о земельных участках (землях общего пользования, территории общего пользования), посредством которых обеспечивается доступ		Земли общего пользования	
10.	Иные сведения		-	
4. Пояснения к сведениям об уточняемом земельном участке с кадастровым номером 16:16:190101:1302 :				
1.	-			

Сведения об уточняемых земельных участках, необходимые для исправления реестровых ошибок в сведениях о местоположении их границ

**1. Сведения о характерных точках границ уточняемого земельного участка
с кадастровым номером 16:16:190101:1303 :**

Система координат МСК-16, Зона 1

Зона № 1

Обозначение характерных точек границ	Координаты, м				Метод определения координат	Формулы, примененные для расчета средней квадратической погрешности определения координат характерных точек границ (Mt), с подставленными в такие формулы значениями и итоговые (вычисленные) значения Mt, м	Описание закрепле ния точки
	содержатся в Едином государственном реестре недвижимости		определены в результате выполнения комплексных кадастровых работ				
	X	Y	X	Y			
1	2	3	4	5	6	7	8
						-	
1289	485693.34	1322948.11	485693.34	1322948.11	-	0.1	Временный межевой знак
1290	485683.67	1322928.08	485683.67	1322928.08	-	0.1	Временный межевой знак
1291	485687.79	1322925.66	485687.79	1322925.66	-	0.1	Временный межевой знак
1292	485707.71	1322913.86	485707.71	1322913.86	-	0.1	Временный межевой знак
1293	485717.98	1322907.77	485717.98	1322907.77	-	0.1	Временный межевой знак
1294	485721.78	1322905.69	485721.78	1322905.69	-	0.1	Временный межевой знак
1295	485721.99	1322905.59	485721.99	1322905.59	-	0.1	Временный межевой знак
1296	485733.65	1322924.97	485733.65	1322924.97	-	0.1	Временный межевой знак
1297	485733.39	1322925.13	485733.39	1322925.13	-	0.1	Временный межевой знак
1298	485724.31	1322929.49	485724.31	1322929.49	-	0.1	Временный межевой знак
1299	485720.06	1322931.82	485720.06	1322931.82	-	0.1	Временный межевой знак
1300	485716.40	1322933.99	485716.40	1322933.99	-	0.1	Временный межевой знак
1289	485693.34	1322948.11	485693.34	1322948.11	-	0.1	Временный межевой знак

2. Сведения о частях границ уточняемого земельного участка с кадастровым номером 16:16:190101:1303 :				
Обозначение части границ		Горизонтальное проложение (S), м	Описание прохождения части границ	Сведения о согласовании местоположения границ (согласовано/спорное)
от т.	до т.			
1	2	3	4	5
1289	1290	22.24	-	-
1290	1291	4.78	-	-
1291	1292	23.15	-	-
1292	1293	11.94	-	-
1293	1294	4.33	-	-
1294	1295	0.23	-	-
1295	1296	22.62	-	-
1296	1297	0.31	-	-
1297	1298	10.07	-	-
1298	1299	4.85	-	-
1299	1300	4.25	-	-
1300	1289	27.04	-	-
3. Сведения о характеристиках уточняемого земельного участка с кадастровым номером 16:16:190101:1303 :				
№ п/п	Наименование характеристики		Значение характеристики	
1	2		3	
1.	Адрес земельного участка		-	
1.1.	Сведения о местоположении земельного участка (при отсутствии адреса) в структурированном в соответствии с федеральной информационной адресной системой виде		-	
1.2.	Дополнительные сведения о местоположении земельного участка		-	
2.	Площадь земельного участка ± величина погрешности определения (вычисления) площади ($P \pm \Delta P$), м ²		1000 ± 11	
3.	Формула, примененная для расчета предельной допустимой погрешности определения площади земельного участка, с подставленными значениями и итоговые (вычисленные) значения (ΔP), м ²		$\Delta P = 3.5 * M_t * \sqrt{P} = 3.5 * 0,1 * \sqrt{1000} = 11$	
4.	Площадь земельного участка согласно сведениям Единого государственного реестра недвижимости ($P_{\text{кад}}$), м ²		1000	
5.	Оценка расхождения P и $P_{\text{кад}}$ ($P - P_{\text{кад}}$), м ²		-	
6.	Предельные минимальный и максимальный размеры земельного участка ($P_{\text{мин}}$ и $P_{\text{макс}}$), м ²		- -	
7.	Кадастровый номер или иной государственный учетный номер (инвентарный) объекта недвижимости, расположенного на земельном участке		-	
8.	Вид (виды) разрешенного использования		Для ведения личного подсобного хозяйства	
8.1.	Дополнительные сведения об использовании земельного участка		-	
9.	Сведения о земельных участках (землях общего пользования, территории общего пользования), посредством которых обеспечивается доступ		Земли общего пользования	
10.	Иные сведения		-	

4. Пояснения к сведениям об уточняемом земельном участке с кадастровым номером 16:16:190101:1303 :

1.

-

Сведения об уточняемых земельных участках, необходимые для исправления реестровых ошибок в сведениях о местоположении их границ

**1. Сведения о характерных точках границ уточняемого земельного участка
с кадастровым номером 16:16:190101:1330 :**

Система координат МСК-16, Зона 1

Зона № 1

Обозначение характерных точек границ	Координаты, м				Метод определения координат	Формулы, примененные для расчета средней квадратической погрешности определения координат характерных точек границ (Mt), с подставленными в такие формулы значениями и итоговые (вычисленные) значения Mt, м	Описание закрепле ния точки
	содержатся в Едином государственном реестре недвижимости		определены в результате выполнения комплексных кадастровых работ				
	X	Y	X	Y			
1	2	3	4	5	6	7	8
						-	
1301	486260.67	1323277.01	486260.67	1323277.01	-	0.1	Временный межевой знак
1302	486273.22	1323302.74	486273.22	1323302.74	-	0.1	Временный межевой знак
1303	486283.85	1323325.53	486283.85	1323325.53	-	0.1	Временный межевой знак
1304	486267.48	1323333.80	486267.48	1323333.80	-	0.1	Временный межевой знак
1305	486262.10	1323323.37	486262.10	1323323.37	-	0.1	Временный межевой знак
1306	486243.57	1323287.23	486243.57	1323287.23	-	0.1	Временный межевой знак
1301	486260.67	1323277.01	486260.67	1323277.01	-	0.1	Временный межевой знак

**2. Сведения о частях границ уточняемого земельного участка
с кадастровым номером 16:16:190101:1330 :**

Обозначение части границ		Горизонтальное проложение (S), м	Описание прохождения части границ	Сведения о согласовании местоположения границ (согласовано/спорное)
от т.	до т.			
1	2	3	4	5
1301	1302	28.63	-	-
1302	1303	25.15	-	-
1303	1304	18.34	-	-
1304	1305	11.74	-	-
1305	1306	40.61	-	-
1306	1301	19.92	-	-

3. Сведения о характеристиках уточняемого земельного участка с кадастровым номером 16:16:190101:1330 :		
№ п/п	Наименование характеристики	Значение характеристики
1	2	3
1.	Адрес земельного участка	-
1.1.	Сведения о местоположении земельного участка (при отсутствии адреса) в структурированном в соответствии с федеральной информационной адресной системой виде	-
1.2.	Дополнительные сведения о местоположении земельного участка	-
2.	Площадь земельного участка \pm величина погрешности определения (вычисления) площади ($P \pm \Delta P$), м2	1020 ± 11
3.	Формула, примененная для расчета предельной допустимой погрешности определения площади земельного участка, с подставленными значениями и итоговые (вычисленные) значения (ΔP), м2	$\Delta P = 3.5 * M_t * \sqrt{P} = 3.5 * 0,1 * \sqrt{1020} = 11$
4.	Площадь земельного участка согласно сведениям Единого государственного реестра недвижимости ($P_{\text{кад}}$), м2	1020
5.	Оценка расхождения P и $P_{\text{кад}}$ ($P - P_{\text{кад}}$), м2	-
6.	Предельные минимальный и максимальный размеры земельного участка ($P_{\text{мин}}$ и $P_{\text{макс}}$), м2	- -
7.	Кадастровый номер или иной государственный учетный номер (инвентарный) объекта недвижимости, расположенного на земельном участке	-
8.	Вид (виды) разрешенного использования	Для ведения личного подсобного хозяйства
8.1.	Дополнительные сведения об использовании земельного участка	-
9.	Сведения о земельных участках (землях общего пользования, территории общего пользования), посредством которых обеспечивается доступ	Земли общего пользования
10.	Иные сведения	-
4. Пояснения к сведениям об уточняемом земельном участке с кадастровым номером 16:16:190101:1330 :		
1.	-	

Сведения об уточняемых земельных участках, необходимые для исправления реестровых ошибок в сведениях о местоположении их границ

**1. Сведения о характерных точках границ уточняемого земельного участка
с кадастровым номером 16:16:190101:133 :**

Система координат МСК-16, Зона 1

Зона № 1

Обозначение характерных точек границ	Координаты, м				Метод определения координат	Формулы, примененные для расчета средней квадратической погрешности определения координат характерных точек границ (Mt), с подставленными в такие формулы значениями и итоговые (вычисленные) значения Mt, м	Описание закрепле ния точки
	содержатся в Едином государственном реестре недвижимости		определены в результате выполнения комплексных кадастровых работ				
	X	Y	X	Y			
1	2	3	4	5	6	7	8
						-	
1307	485918.80	1322922.60	485918.80	1322922.60	-	0.3	-
584	485928.40	1322939.30	485928.40	1322939.30	-	0.3	-
583	485873.70	1322971.10	485873.70	1322971.10	-	0.3	-
1308	485862.90	1322954.90	485862.90	1322954.90	-	0.3	-
1309	485898.00	1322934.60	485898.00	1322934.60	-	0.3	-
1307	485918.80	1322922.60	485918.80	1322922.60	-	0.3	-

**2. Сведения о частях границ уточняемого земельного участка
с кадастровым номером 16:16:190101:133 :**

Обозначение части границ		Горизонтальное проложение (S), м	Описание прохождения части границ	Сведения о согласовании местоположения границ (согласовано/спорное)
от т.	до т.			
1	2	3	4	5
1307	584	19.26	-	-
584	583	63.27	-	-
583	1308	19.47	-	-
1308	1309	40.55	-	-
1309	1307	24.01	-	-

**3. Сведения о характеристиках уточняемого земельного участка
с кадастровым номером 16:16:190101:133 :**

№ п/п	Наименование характеристики	Значение характеристики
1	2	3
1.	Адрес земельного участка	-
1.1.	Сведения о местоположении земельного участка (при отсутствии адреса) в структурированном в соответствии с федеральной информационной адресной системой виде	Российская Федерация, Республика Татарстан (Татарстан), м.р-н Высокогорский
1.2.	Дополнительные сведения о местоположении земельного участка	-
2.	Площадь земельного участка ± величина погрешности определения (вычисления) площади ($P \pm \Delta P$), м ²	1237 ± 12
3.	Формула, примененная для расчета предельной допустимой погрешности определения площади земельного участка, с подставленными значениями и итоговые (вычисленные) значения (ΔP), м ²	$\Delta P = 3.5 * M_t * \sqrt{P} = 3.5 * 0,1 * \sqrt{1237} = 12$

3. Сведения о характеристиках уточняемого земельного участка с кадастровым номером 16:16:190101:133 :		
№ п/п	Наименование характеристики	Значение характеристики
1	2	3
4.	Площадь земельного участка согласно сведениям Единого государственного реестра недвижимости (Ркад), м2	1237
5.	Оценка расхождения Р и Ркад (Р - Ркад), м2	-
6.	Предельные минимальный и максимальный размеры земельного участка (Рмин и Рмакс), м2	- -
7.	Кадастровый номер или иной государственный учетный номер (инвентарный) объекта недвижимости, расположенного на земельном участке	-
8.	Вид (виды) разрешенного использования	Для ведения личного подсобного хозяйства
8.1.	Дополнительные сведения об использовании земельного участка	-
9.	Сведения о земельных участках (землях общего пользования, территории общего пользования), посредством которых обеспечивается доступ	Земли общего пользования
10.	Иные сведения	-
4. Пояснения к сведениям об уточняемом земельном участке с кадастровым номером 16:16:190101:133 :		
1.	-	

Сведения об уточняемых земельных участках, необходимые для исправления реестровых ошибок в сведениях о местоположении их границ

**1. Сведения о характерных точках границ уточняемого земельного участка
с кадастровым номером 16:16:190101:1329 :**

Система координат МСК-16, Зона 1

Зона № 1

Обозначение характерных точек границ	Координаты, м				Метод определения координат	Формулы, примененные для расчета средней квадратической погрешности определения координат характерных точек границ (Mt), с подставленными в такие формулы значениями и итоговые (вычисленные) значения Mt, м	Описание закрепле ния точек
	содержатся в Едином государственном реестре недвижимости		определены в результате выполнения комплексных кадастровых работ				
	X	Y	X	Y			
1	2	3	4	5	6	7	8
						-	
1310	486340.40	1323287.74	486340.40	1323287.74	-	0.1	Временный межевой знак
1311	486350.24	1323305.67	486350.24	1323305.67	-	0.1	Временный межевой знак
1312	486353.04	1323311.07	486353.04	1323311.07	-	0.1	Временный межевой знак
1313	486358.49	1323321.63	486358.49	1323321.63	-	0.1	Временный межевой знак
1314	486337.20	1323333.56	486337.20	1323333.56	-	0.1	Временный межевой знак
1315	486334.76	1323329.21	486334.76	1323329.21	-	0.1	Временный межевой знак
1316	486318.89	1323300.88	486318.89	1323300.88	-	0.1	Временный межевой знак
1310	486340.40	1323287.74	486340.40	1323287.74	-	0.1	Временный межевой знак

**2. Сведения о частях границ уточняемого земельного участка
с кадастровым номером 16:16:190101:1329 :**

Обозначение части границ		Горизонтальное проложение (S), м	Описание прохождения части границ	Сведения о согласовании местоположения границ (согласовано/спорное)
от т.	до т.			
1	2	3	4	5
1310	1311	20.45	-	-
1311	1312	6.08	-	-
1312	1313	11.88	-	-
1313	1314	24.40	-	-
1314	1315	4.99	-	-
1315	1316	32.47	-	-
1316	1310	25.21	-	-

3. Сведения о характеристиках уточняемого земельного участка с кадастровым номером 16:16:190101:1329 :		
№ п/п	Наименование характеристики	Значение характеристики
1	2	3
1.	Адрес земельного участка	-
1.1.	Сведения о местоположении земельного участка (при отсутствии адреса) в структурированном в соответствии с федеральной информационной адресной системой виде	-
1.2.	Дополнительные сведения о местоположении земельного участка	-
2.	Площадь земельного участка \pm величина погрешности определения (вычисления) площади ($P \pm \Delta P$), м2	945 ± 11
3.	Формула, примененная для расчета предельной допустимой погрешности определения площади земельного участка, с подставленными значениями и итоговые (вычисленные) значения (ΔP), м2	$\Delta P = 3.5 * M_t * \sqrt{P} = 3.5 * 0,1 * \sqrt{945} = 11$
4.	Площадь земельного участка согласно сведениям Единого государственного реестра недвижимости ($P_{\text{кад}}$), м2	945
5.	Оценка расхождения P и $P_{\text{кад}}$ ($P - P_{\text{кад}}$), м2	-
6.	Предельные минимальный и максимальный размеры земельного участка ($P_{\text{мин}}$ и $P_{\text{макс}}$), м2	- -
7.	Кадастровый номер или иной государственный учетный номер (инвентарный) объекта недвижимости, расположенного на земельном участке	-
8.	Вид (виды) разрешенного использования	Для ведения личного подсобного хозяйства
8.1.	Дополнительные сведения об использовании земельного участка	-
9.	Сведения о земельных участках (землях общего пользования, территории общего пользования), посредством которых обеспечивается доступ	Земли общего пользования
10.	Иные сведения	-
4. Пояснения к сведениям об уточняемом земельном участке с кадастровым номером 16:16:190101:1329 :		
1.	-	

Сведения об уточняемых земельных участках, необходимые для исправления реестровых ошибок в сведениях о местоположении их границ

**1. Сведения о характерных точках границ уточняемого земельного участка
с кадастровым номером 16:16:190101:1327 :**

Система координат МСК-16, Зона 1

Зона № 1

Обозначение характерных точек границ	Координаты, м				Метод определения координат	Формулы, примененные для расчета средней квадратической погрешности определения координат характерных точек границ (Mt), с подставленными в такие формулы значениями и итоговые (вычисленные) значения Mt, м	Описание закрепле ния точки
	содержатся в Едином государственном реестре недвижимости		определены в результате выполнения комплексных кадастровых работ				
	X	Y	X	Y			
1	2	3	4	5	6	7	8
						-	
1317	485805.04	1322801.66	485805.04	1322801.66	-	0.1	-
1318	485809.95	1322796.57	485809.95	1322796.57	-	0.1	-
1319	485840.71	1322845.12	485840.71	1322845.12	-	0.1	-
1320	485847.53	1322853.92	485847.53	1322853.92	-	0.1	-
1321	485850.74	1322858.06	485850.74	1322858.06	-	0.1	-
1322	485845.37	1322860.71	485845.37	1322860.71	-	0.1	-
1323	485828.41	1322869.06	485828.41	1322869.06	-	0.1	-
1324	485825.76	1322870.37	485825.76	1322870.37	-	0.1	-
1210	485802.74	1322881.71	485802.74	1322881.71	-	0.1	-
1209	485792.10	1322864.64	485792.10	1322864.64	-	0.1	-
1167	485807.04	1322851.43	485807.04	1322851.43	-	0.1	-
1325	485828.12	1322838.10	485828.12	1322838.10	-	0.1	-
1317	485805.04	1322801.66	485805.04	1322801.66	-	0.1	-

**2. Сведения о частях границ уточняемого земельного участка
с кадастровым номером 16:16:190101:1327 :**

Обозначение части границ		Горизонтальное проложение (S), м	Описание прохождения части границ	Сведения о согласовании местоположения границ (согласовано/спорное)
от т.	до т.			
1	2	3	4	5
1317	1318	7.07	-	-
1318	1319	57.47	-	-
1319	1320	11.13	-	-
1320	1321	5.24	-	-
1321	1322	5.99	-	-
1322	1323	18.90	-	-
1323	1324	2.96	-	-
1324	1210	25.66	-	-
1210	1209	20.11	-	-
1209	1167	19.94	-	-
1167	1325	24.94	-	-

2. Сведения о частях границ уточняемого земельного участка с кадастровым номером 16:16:190101:1327 :				
Обозначение части границ		Горизонтальное проложение (S), м	Описание прохождения части границ	Сведения о согласовании местоположения границ (согласовано/спорное)
от т.	до т.			
1	2	3	4	5
1325	1317	43.13	-	-
3. Сведения о характеристиках уточняемого земельного участка с кадастровым номером 16:16:190101:1327 :				
№ п/п	Наименование характеристики		Значение характеристики	
1	2		3	
1.	Адрес земельного участка		-	
1.1.	Сведения о местоположении земельного участка (при отсутствии адреса) в структурированном в соответствии с федеральной информационной адресной системой виде		-	
1.2.	Дополнительные сведения о местоположении земельного участка		-	
2.	Площадь земельного участка ± величина погрешности определения (вычисления) площади ($P \pm \Delta P$), м2		1627 ± 14	
3.	Формула, примененная для расчета предельной допустимой погрешности определения площади земельного участка, с подставленными значениями и итоговые (вычисленные) значения (ΔP), м2		$\Delta P = 3.5 * M_t * \sqrt{P} = 3.5 * 0,1 * \sqrt{1627} = 14$	
4.	Площадь земельного участка согласно сведениям Единого государственного реестра недвижимости ($P_{\text{кад}}$), м2		1627	
5.	Оценка расхождения P и $P_{\text{кад}}$ ($P - P_{\text{кад}}$), м2		-	
6.	Предельные минимальный и максимальный размеры земельного участка ($P_{\text{мин}}$ и $P_{\text{макс}}$), м2		- -	
7.	Кадастровый номер или иной государственный учетный номер (инвентарный) объекта недвижимости, расположенного на земельном участке		-	
8.	Вид (виды) разрешенного использования		для ведения личного подсобного хозяйства	
8.1.	Дополнительные сведения об использовании земельного участка		-	
9.	Сведения о земельных участках (землях общего пользования, территории общего пользования), посредством которых обеспечивается доступ		Земли общего пользования	
10.	Иные сведения		-	
4. Пояснения к сведениям об уточняемом земельном участке с кадастровым номером 16:16:190101:1327 :				
1.	-			

Сведения об уточняемых земельных участках, необходимые для исправления реестровых ошибок в сведениях о местоположении их границ

**1. Сведения о характерных точках границ уточняемого земельного участка
с кадастровым номером 16:16:190101:1326 :**

Система координат МСК-16, Зона 1

Зона № 1

Обозначение характерных точек границ	Координаты, м				Метод определения координат	Формулы, примененные для расчета средней квадратической погрешности определения координат характерных точек границ (Mt), с подставленными в такие формулы значениями и итоговые (вычисленные) значения Mt, м	Описание закрепле ния точки
	содержатся в Едином государственном реестре недвижимости		определены в результате выполнения комплексных кадастровых работ				
	X	Y	X	Y			
1	2	3	4	5	6	7	8
						-	
1166	485787.37	1322820.47	485787.37	1322820.47	-	0.1	-
1326	485793.09	1322814.02	485793.09	1322814.02	-	0.1	-
1327	485793.35	1322813.76	485793.35	1322813.76	-	0.1	-
1317	485805.04	1322801.66	485805.04	1322801.66	-	0.1	-
1325	485828.12	1322838.10	485828.12	1322838.10	-	0.1	-
1167	485807.04	1322851.43	485807.04	1322851.43	-	0.1	-
1166	485787.37	1322820.47	485787.37	1322820.47	-	0.1	-

**2. Сведения о частях границ уточняемого земельного участка
с кадастровым номером 16:16:190101:1326 :**

Обозначение части границ		Горизонтальное проложение (S), м	Описание прохождения части границ	Сведения о согласовании местоположения границ (согласовано/спорное)
от т.	до т.			
1	2	3	4	5
1166	1326	8.62	-	-
1326	1327	0.37	-	-
1327	1317	16.82	-	-
1317	1325	43.13	-	-
1325	1167	24.94	-	-
1167	1166	36.68	-	-

**3. Сведения о характеристиках уточняемого земельного участка
с кадастровым номером 16:16:190101:1326 :**

№ п/п	Наименование характеристики	Значение характеристики
1	2	3
1.	Адрес земельного участка	-
1.1.	Сведения о местоположении земельного участка (при отсутствии адреса) в структурированном в соответствии с федеральной информационной адресной системой виде	-
1.2.	Дополнительные сведения о местоположении земельного участка	-
2.	Площадь земельного участка ± величина погрешности определения (вычисления) площади ($P \pm \Delta P$), м ²	1000 ± 11

3. Сведения о характеристиках уточняемого земельного участка с кадастровым номером 16:16:190101:1326 :		
№ п/п	Наименование характеристики	Значение характеристики
1	2	3
3.	Формула, примененная для расчета предельной допустимой погрешности определения площади земельного участка, с подставленными значениями и итоговые (вычисленные) значения (ΔP), м2	$\Delta P = 3.5 * M_t * \sqrt{P} = 3.5 * 0,1 * \sqrt{1000} = 11$
4.	Площадь земельного участка согласно сведениям Единого государственного реестра недвижимости (Ркад), м2	1000
5.	Оценка расхождения Р и Ркад (Р - Ркад), м2	-
6.	Предельные минимальный и максимальный размеры земельного участка (Рмин и Рмакс), м2	- -
7.	Кадастровый номер или иной государственный учетный номер (инвентарный) объекта недвижимости, расположенного на земельном участке	-
8.	Вид (виды) разрешенного использования	для ведения личного подсобного хозяйства
8.1.	Дополнительные сведения об использовании земельного участка	-
9.	Сведения о земельных участках (землях общего пользования, территории общего пользования), посредством которых обеспечивается доступ	Земли общего пользования
10.	Иные сведения	-
4. Пояснения к сведениям об уточняемом земельном участке с кадастровым номером 16:16:190101:1326 :		
1.	-	

Сведения об уточняемых земельных участках, необходимые для исправления реестровых ошибок в сведениях о местоположении их границ

1. Сведения о характерных точках границ уточняемого земельного участка с кадастровым номером 16:16:190101:1325 :

Система координат МСК-16, Зона 1

Зона № 1

Обозначение характерных точек границ	Координаты, м				Метод определения координат	Формулы, примененные для расчета средней квадратической погрешности определения координат характерных точек границ (Mt), с подставленными в такие формулы значениями и итоговые (вычисленные) значения Mt, м	Описание закрепле ния точки
	содержатся в Едином государственном реестре недвижимости		определены в результате выполнения комплексных кадастровых работ				
	X	Y	X	Y			
1	2	3	4	5	6	7	8
						-	
1328	485903.48	1323072.64	485903.48	1323072.64	-	0.1	Долговремен ный межевой знак
1329	485909.57	1323083.08	485909.57	1323083.08	-	0.1	Долговремен ный межевой знак
1330	485875.52	1323105.21	485875.52	1323105.21	-	0.1	Долговремен ный межевой знак
1331	485872.95	1323106.87	485872.95	1323106.87	-	0.1	Долговремен ный межевой знак
1332	485871.67	1323107.68	485871.67	1323107.68	-	0.1	Долговремен ный межевой знак
1333	485863.40	1323094.82	485863.40	1323094.82	-	0.1	Долговремен ный межевой знак
1334	485865.25	1323093.70	485865.25	1323093.70	-	0.1	Долговремен ный межевой знак
1335	485886.79	1323081.02	485886.79	1323081.02	-	0.1	Долговремен ный межевой знак
1336	485887.99	1323081.93	485887.99	1323081.93	-	0.1	Долговремен ный межевой знак
1328	485903.48	1323072.64	485903.48	1323072.64	-	0.1	Долговремен ный межевой знак

2. Сведения о частях границ уточняемого земельного участка с кадастровым номером 16:16:190101:1325 :				
Обозначение части границ		Горизонтальное проложение (S), м	Описание прохождения части границ	Сведения о согласовании местоположения границ (согласовано/спорное)
от т.	до т.			
1	2	3	4	5
1328	1329	12.09	-	-
1329	1330	40.61	-	-
1330	1331	3.06	-	-
1331	1332	1.51	-	-
1332	1333	15.29	-	-
1333	1334	2.16	-	-
1334	1335	25.00	-	-
1335	1336	1.51	-	-
1336	1328	18.06	-	-
3. Сведения о характеристиках уточняемого земельного участка с кадастровым номером 16:16:190101:1325 :				
№ п/п	Наименование характеристики		Значение характеристики	
1	2		3	
1.	Адрес земельного участка		-	
1.1.	Сведения о местоположении земельного участка (при отсутствии адреса) в структурированном в соответствии с федеральной информационной адресной системой виде		-	
1.2.	Дополнительные сведения о местоположении земельного участка		-	
2.	Площадь земельного участка ± величина погрешности определения (вычисления) площади ($P \pm \Delta P$), м ²		628 ± 9	
3.	Формула, примененная для расчета предельной допустимой погрешности определения площади земельного участка, с подставленными значениями и итоговые (вычисленные) значения (ΔP), м ²		$\Delta P = 3.5 * M_t * \sqrt{P} = 3.5 * 0,1 * \sqrt{628} = 9$	
4.	Площадь земельного участка согласно сведениям Единого государственного реестра недвижимости (Ркад), м ²		628	
5.	Оценка расхождения Р и Ркад ($P - P_{кад}$), м ²		-	
6.	Предельные минимальный и максимальный размеры земельного участка ($R_{мин}$ и $R_{макс}$), м ²		- -	
7.	Кадастровый номер или иной государственный учетный номер (инвентарный) объекта недвижимости, расположенного на земельном участке		-	
8.	Вид (виды) разрешенного использования		Для ведения личного подсобного хозяйства	
8.1.	Дополнительные сведения об использовании земельного участка		-	
9.	Сведения о земельных участках (землях общего пользования, территории общего пользования), посредством которых обеспечивается доступ		Земли общего пользования	
10.	Иные сведения		-	
4. Пояснения к сведениям об уточняемом земельном участке с кадастровым номером 16:16:190101:1325 :				
1.	-			

Сведения об уточняемых земельных участках, необходимые для исправления реестровых ошибок в сведениях о местоположении их границ

**1. Сведения о характерных точках границ уточняемого земельного участка
с кадастровым номером 16:16:190101:1324 :**

Система координат МСК-16, Зона 1

Зона № 1

Обозначение характерных точек границ	Координаты, м				Метод определения координат	Формулы, примененные для расчета средней квадратической погрешности определения координат характерных точек границ (Mt), с подставленными в такие формулы значениями и итоговые (вычисленные) значения Mt, м	Описание закрепле ния точки
	содержатся в Едином государственном реестре недвижимости		определены в результате выполнения комплексных кадастровых работ				
	X	Y	X	Y			
1	2	3	4	5	6	7	8
						-	
1337	485773.58	1323301.66	485773.58	1323301.66	-	0.1	-
1338	485789.08	1323320.62	485789.08	1323320.62	-	0.1	-
1339	485765.20	1323340.37	485765.20	1323340.37	-	0.1	-
1340	485750.09	1323321.65	485750.09	1323321.65	-	0.1	-
1337	485773.58	1323301.66	485773.58	1323301.66	-	0.1	-

**2. Сведения о частях границ уточняемого земельного участка
с кадастровым номером 16:16:190101:1324 :**

Обозначение части границ		Горизонтальное проложение (S), м	Описание прохождения части границ	Сведения о согласовании местоположения границ (согласовано/спорное)
от т.	до т.			
1	2	3	4	5
1337	1338	24.49	-	-
1338	1339	30.99	-	-
1339	1340	24.06	-	-
1340	1337	30.84	-	-

**3. Сведения о характеристиках уточняемого земельного участка
с кадастровым номером 16:16:190101:1324 :**

№ п/п	Наименование характеристики	Значение характеристики
1	2	3
1.	Адрес земельного участка	-
1.1.	Сведения о местоположении земельного участка (при отсутствии адреса) в структурированном в соответствии с федеральной информационной адресной системой виде	-
1.2.	Дополнительные сведения о местоположении земельного участка	-
2.	Площадь земельного участка ± величина погрешности определения (вычисления) площади ($P \pm \Delta P$), м ²	750 ± 10
3.	Формула, примененная для расчета предельной допустимой погрешности определения площади земельного участка, с подставленными значениями и итоговые (вычисленные) значения (ΔP), м ²	$\Delta P = 3.5 * Mt * \sqrt{P} = 3.5 * 0,1 * \sqrt{750} = 10$
4.	Площадь земельного участка согласно сведениям Единого государственного реестра недвижимости (Р _{кад}), м ²	750
5.	Оценка расхождения Р и Р _{кад} (Р - Р _{кад}), м ²	-

3. Сведения о характеристиках уточняемого земельного участка с кадастровым номером 16:16:190101:1324 :		
№ п/п	Наименование характеристики	Значение характеристики
1	2	3
6.	Предельные минимальный и максимальный размеры земельного участка (Рмин и Рмакс), м2	- -
7.	Кадастровый номер или иной государственный учетный номер (инвентарный) объекта недвижимости, расположенного на земельном участке	-
8.	Вид (виды) разрешенного использования	Для ведения личного подсобного хозяйства
8.1.	Дополнительные сведения об использовании земельного участка	-
9.	Сведения о земельных участках (землях общего пользования, территории общего пользования), посредством которых обеспечивается доступ	Земли общего пользования
10.	Иные сведения	-
4. Пояснения к сведениям об уточняемом земельном участке с кадастровым номером 16:16:190101:1324 :		
1.	-	

Сведения об уточняемых земельных участках, необходимые для исправления реестровых ошибок в сведениях о местоположении их границ

**1. Сведения о характерных точках границ уточняемого земельного участка
с кадастровым номером 16:16:190101:1323 :**

Система координат МСК-16, Зона 1

Зона № 1

Обозначение характерных точек границ	Координаты, м				Метод определения координат	Формулы, примененные для расчета средней квадратической погрешности определения координат характерных точек границ (Mt), с подставленными в такие формулы значениями и итоговые (вычисленные) значения Mt, м	Описание закрепле ния точки
	содержатся в Едином государственном реестре недвижимости		определены в результате выполнения комплексных кадастровых работ				
	X	Y	X	Y			
1	2	3	4	5	6	7	8
						-	
1341	485813.30	1323300.58	485813.30	1323300.58	-	0.1	-
1338	485789.08	1323320.62	485789.08	1323320.62	-	0.1	-
1337	485773.58	1323301.66	485773.58	1323301.66	-	0.1	-
1342	485793.39	1323284.80	485793.39	1323284.80	-	0.1	-
1343	485802.37	1323287.82	485802.37	1323287.82	-	0.1	-
1341	485813.30	1323300.58	485813.30	1323300.58	-	0.1	-

**2. Сведения о частях границ уточняемого земельного участка
с кадастровым номером 16:16:190101:1323 :**

Обозначение части границ		Горизонтальное проложение (S), м	Описание прохождения части границ	Сведения о согласовании местоположения границ (согласовано/спорное)
от т.	до т.			
1	2	3	4	5
1341	1338	31.44	-	-
1338	1337	24.49	-	-
1337	1342	26.01	-	-
1342	1343	9.47	-	-
1343	1341	16.80	-	-

**3. Сведения о характеристиках уточняемого земельного участка
с кадастровым номером 16:16:190101:1323 :**

№ п/п	Наименование характеристики	Значение характеристики
1	2	3
1.	Адрес земельного участка	-
1.1.	Сведения о местоположении земельного участка (при отсутствии адреса) в структурированном в соответствии с федеральной информационной адресной системой виде	-
1.2.	Дополнительные сведения о местоположении земельного участка	-
2.	Площадь земельного участка ± величина погрешности определения (вычисления) площади ($P \pm \Delta P$), м ²	750 ± 10
3.	Формула, примененная для расчета предельной допустимой погрешности определения площади земельного участка, с подставленными значениями и итоговые (вычисленные) значения (ΔP), м ²	$\Delta P = 3.5 * Mt * \sqrt{P} = 3.5 * 0,1 * \sqrt{750} = 10$

3. Сведения о характеристиках уточняемого земельного участка с кадастровым номером 16:16:190101:1323 :		
№ п/п	Наименование характеристики	Значение характеристики
1	2	3
4.	Площадь земельного участка согласно сведениям Единого государственного реестра недвижимости (Ркад), м2	750
5.	Оценка расхождения Р и Ркад (Р - Ркад), м2	-
6.	Предельные минимальный и максимальный размеры земельного участка (Рмин и Рмакс), м2	- -
7.	Кадастровый номер или иной государственный учетный номер (инвентарный) объекта недвижимости, расположенного на земельном участке	-
8.	Вид (виды) разрешенного использования	Для ведения личного подсобного хозяйства
8.1.	Дополнительные сведения об использовании земельного участка	-
9.	Сведения о земельных участках (землях общего пользования, территории общего пользования), посредством которых обеспечивается доступ	Земли общего пользования
10.	Иные сведения	-
4. Пояснения к сведениям об уточняемом земельном участке с кадастровым номером 16:16:190101:1323 :		
1.	-	

Сведения об уточняемых земельных участках, необходимые для исправления реестровых ошибок в сведениях о местоположении их границ

1. Сведения о характерных точках границ уточняемого земельного участка с кадастровым номером 16:16:190101:1321 :

Система координат МСК-16, Зона 1

Зона № 1

Обозначение характерных точек границ	Координаты, м				Метод определения координат	Формулы, примененные для расчета средней квадратической погрешности определения координат характерных точек границ (Mt), с подставленными в такие формулы значениями и итоговые (вычисленные) значения Mt, м	Описание закрепле ния точки
	содержатся в Едином государственном реестре недвижимости		определены в результате выполнения комплексных кадастровых работ				
	X	Y	X	Y			
1	2	3	4	5	6	7	8
						-	
1092	486097.18	1322637.31	486097.18	1322637.31	-	0.1	-
1091	486089.90	1322647.99	486089.90	1322647.99	-	0.1	-
1090	486086.19	1322657.48	486086.19	1322657.48	-	0.1	-
1089	486086.52	1322660.91	486086.52	1322660.91	-	0.1	-
1344	486052.25	1322632.60	486052.25	1322632.60	-	0.1	-
50	486052.34	1322632.47	486052.34	1322632.47	-	0.1	-
49	486060.87	1322619.05	486060.87	1322619.05	-	0.1	-
48	486065.03	1322612.50	486065.03	1322612.50	-	0.1	-
1092	486097.18	1322637.31	486097.18	1322637.31	-	0.1	-

2. Сведения о частях границ уточняемого земельного участка с кадастровым номером 16:16:190101:1321 :

Обозначение части границ		Горизонтальное проложение (S), м	Описание прохождения части границ	Сведения о согласовании местоположения границ (согласовано/спорное)
от т.	до т.			
1	2	3	4	5
1092	1091	12.93	-	-
1091	1090	10.19	-	-
1090	1089	3.45	-	-
1089	1344	44.45	-	-
1344	50	0.16	-	-
50	49	15.90	-	-
49	48	7.76	-	-
48	1092	40.61	-	-

3. Сведения о характеристиках уточняемого земельного участка с кадастровым номером 16:16:190101:1321 :

№ п/п	Наименование характеристики	Значение характеристики
1	2	3
1.	Адрес земельного участка	-
1.1.	Сведения о местоположении земельного участка (при отсутствии адреса) в структурированном в соответствии с федеральной информационной адресной системой виде	-

3. Сведения о характеристиках уточняемого земельного участка с кадастровым номером 16:16:190101:1321 :		
№ п/п	Наименование характеристики	Значение характеристики
1	2	3
1.2.	Дополнительные сведения о местоположении земельного участка	-
2.	Площадь земельного участка \pm величина погрешности определения (вычисления) площади ($P \pm \Delta P$), м ²	1000 ± 11
3.	Формула, примененная для расчета предельной допустимой погрешности определения площади земельного участка, с подставленными значениями и итоговые (вычисленные) значения (ΔP), м ²	$\Delta P = 3.5 * M_t * \sqrt{P} = 3.5 * 0,1 * \sqrt{1000} = 11$
4.	Площадь земельного участка согласно сведениям Единого государственного реестра недвижимости ($P_{\text{кад}}$), м ²	1000
5.	Оценка расхождения P и $P_{\text{кад}}$ ($P - P_{\text{кад}}$), м ²	-
6.	Предельные минимальный и максимальный размеры земельного участка ($P_{\text{мин}}$ и $P_{\text{макс}}$), м ²	- -
7.	Кадастровый номер или иной государственный учетный номер (инвентарный) объекта недвижимости, расположенного на земельном участке	-
8.	Вид (виды) разрешенного использования	Для индивидуального жилищного строительства
8.1.	Дополнительные сведения об использовании земельного участка	-
9.	Сведения о земельных участках (землях общего пользования, территории общего пользования), посредством которых обеспечивается доступ	Земли общего пользования
10.	Иные сведения	-
4. Пояснения к сведениям об уточняемом земельном участке с кадастровым номером 16:16:190101:1321 :		
1.	-	

Сведения об уточняемых земельных участках, необходимые для исправления реестровых ошибок в сведениях о местоположении их границ

**1. Сведения о характерных точках границ уточняемого земельного участка
с кадастровым номером 16:16:190101:1243 :**

Система координат МСК-16, Зона 1

Зона № 1

Обозначение характерных точек границ	Координаты, м				Метод определения координат	Формулы, примененные для расчета средней квадратической погрешности определения координат характерных точек границ (Mt), с подставленными в такие формулы значениями и итоговые (вычисленные) значения Mt, м	Описание закрепле ния точки
	содержатся в Едином государственном реестре недвижимости		определены в результате выполнения комплексных кадастровых работ				
	X	Y	X	Y			
1	2	3	4	5	6	7	8
						-	
1345	486374.03	1323301.88	486374.03	1323301.88	-	0.1	-
1346	486354.20	1323313.21	486354.20	1323313.21	-	0.1	-
1312	486353.04	1323311.07	486353.04	1323311.07	-	0.1	-
1311	486350.24	1323305.67	486350.24	1323305.67	-	0.1	-
1347	486317.66	1323246.30	486317.66	1323246.30	-	0.1	-
897	486338.24	1323233.58	486338.24	1323233.58	-	0.1	-
1345	486374.03	1323301.88	486374.03	1323301.88	-	0.1	-

**2. Сведения о частях границ уточняемого земельного участка
с кадастровым номером 16:16:190101:1243 :**

Обозначение части границ		Горизонтальное проложение (S), м	Описание прохождения части границ	Сведения о согласовании местоположения границ (согласовано/спорное)
от т.	до т.			
1	2	3	4	5
1345	1346	22.84	-	-
1346	1312	2.43	-	-
1312	1311	6.08	-	-
1311	1347	67.72	-	-
1347	897	24.19	-	-
897	1345	77.11	-	-

**3. Сведения о характеристиках уточняемого земельного участка
с кадастровым номером 16:16:190101:1243 :**

№ п/п	Наименование характеристики	Значение характеристики
1	2	3
1.	Адрес земельного участка	-
1.1.	Сведения о местоположении земельного участка (при отсутствии адреса) в структурированном в соответствии с федеральной информационной адресной системой виде	-
1.2.	Дополнительные сведения о местоположении земельного участка	-
2.	Площадь земельного участка ± величина погрешности определения (вычисления) площади ($P \pm \Delta P$), м ²	1796 ± 15

3. Сведения о характеристиках уточняемого земельного участка с кадастровым номером 16:16:190101:1243 :		
№ п/п	Наименование характеристики	Значение характеристики
1	2	3
3.	Формула, примененная для расчета предельной допустимой погрешности определения площади земельного участка, с подставленными значениями и итоговые (вычисленные) значения (ΔP), м2	$\Delta P = 3.5 * M_t * \sqrt{P} = 3.5 * 0,1 * \sqrt{1796} = 15$
4.	Площадь земельного участка согласно сведениям Единого государственного реестра недвижимости (Ркад), м2	1796
5.	Оценка расхождения Р и Ркад (Р - Ркад), м2	-
6.	Предельные минимальный и максимальный размеры земельного участка (Рмин и Рмакс), м2	- -
7.	Кадастровый номер или иной государственный учетный номер (инвентарный) объекта недвижимости, расположенного на земельном участке	-
8.	Вид (виды) разрешенного использования	для индивидуального жилищного строительства
8.1.	Дополнительные сведения об использовании земельного участка	-
9.	Сведения о земельных участках (землях общего пользования, территории общего пользования), посредством которых обеспечивается доступ	Земли общего пользования
10.	Иные сведения	-
4. Пояснения к сведениям об уточняемом земельном участке с кадастровым номером 16:16:190101:1243 :		
1.	-	

Сведения об уточняемых земельных участках, необходимые для исправления реестровых ошибок в сведениях о местоположении их границ

**1. Сведения о характерных точках границ уточняемого земельного участка
с кадастровым номером 16:16:190101:1320 :**

Система координат МСК-16, Зона 1

Зона № 1

Обозначение характерных точек границ	Координаты, м				Метод определения координат	Формулы, примененные для расчета средней квадратической погрешности определения координат характерных точек границ (Mt), с подставленными в такие формулы значениями и итоговые (вычисленные) значения Mt, м	Описание закрепле ния точки
	содержатся в Едином государственном реестре недвижимости		определены в результате выполнения комплексных кадастровых работ				
	X	Y	X	Y			
1	2	3	4	5	6	7	8
						-	
1348	486062.49	1323387.08	486062.49	1323387.08	-	0.1	-
1349	486074.35	1323416.65	486074.35	1323416.65	-	0.1	-
1350	486045.24	1323426.57	486045.24	1323426.57	-	0.1	-
208	486040.77	1323415.09	486040.77	1323415.09	-	0.1	-
207	486025.46	1323370.81	486025.46	1323370.81	-	0.1	-
1351	486010.25	1323336.18	486010.25	1323336.18	-	0.1	-
1352	486004.17	1323322.27	486004.17	1323322.27	-	0.1	-
1353	486006.86	1323320.98	486006.86	1323320.98	-	0.1	-
1354	486028.24	1323369.59	486028.24	1323369.59	-	0.1	-
1355	486037.65	1323396.03	486037.65	1323396.03	-	0.1	-
1356	486040.47	1323395.01	486040.47	1323395.01	-	0.1	-
1348	486062.49	1323387.08	486062.49	1323387.08	-	0.1	-

**2. Сведения о частях границ уточняемого земельного участка
с кадастровым номером 16:16:190101:1320 :**

Обозначение части границ		Горизонтальное проложение (S), м	Описание прохождения части границ	Сведения о согласовании местоположения границ (согласовано/спорное)
от т.	до т.			
1	2	3	4	5
1348	1349	31.86	-	-
1349	1350	30.75	-	-
1350	208	12.32	-	-
208	207	46.85	-	-
207	1351	37.82	-	-
1351	1352	15.18	-	-
1352	1353	2.98	-	-
1353	1354	53.10	-	-
1354	1355	28.06	-	-
1355	1356	3.00	-	-
1356	1348	23.40	-	-

3. Сведения о характеристиках уточняемого земельного участка с кадастровым номером 16:16:190101:1320 :		
№ п/п	Наименование характеристики	Значение характеристики
1	2	3
1.	Адрес земельного участка	-
1.1.	Сведения о местоположении земельного участка (при отсутствии адреса) в структурированном в соответствии с федеральной информационной адресной системой виде	-
1.2.	Дополнительные сведения о местоположении земельного участка	-
2.	Площадь земельного участка \pm величина погрешности определения (вычисления) площади ($P \pm \Delta P$), м2	1207 ± 12
3.	Формула, примененная для расчета предельной допустимой погрешности определения площади земельного участка, с подставленными значениями и итоговые (вычисленные) значения (ΔP), м2	$\Delta P = 3.5 * M_t * \sqrt{P} = 3.5 * 0,1 * \sqrt{1207} = 12$
4.	Площадь земельного участка согласно сведениям Единого государственного реестра недвижимости ($P_{\text{кад}}$), м2	1207
5.	Оценка расхождения P и $P_{\text{кад}}$ ($P - P_{\text{кад}}$), м2	-
6.	Предельные минимальный и максимальный размеры земельного участка ($P_{\text{мин}}$ и $P_{\text{макс}}$), м2	- -
7.	Кадастровый номер или иной государственный учетный номер (инвентарный) объекта недвижимости, расположенного на земельном участке	-
8.	Вид (виды) разрешенного использования	для ведения личного подсобного хозяйства
8.1.	Дополнительные сведения об использовании земельного участка	-
9.	Сведения о земельных участках (землях общего пользования, территории общего пользования), посредством которых обеспечивается доступ	Земли общего пользования
10.	Иные сведения	-
4. Пояснения к сведениям об уточняемом земельном участке с кадастровым номером 16:16:190101:1320 :		
1.	-	

Сведения об уточняемых земельных участках, необходимые для исправления реестровых ошибок в сведениях о местоположении их границ

1. Сведения о характерных точках границ уточняемого земельного участка с кадастровым номером 16:16:190101:1319 :

Система координат МСК-16, Зона 1

Зона № 1

Обозначение характерных точек границ	Координаты, м				Метод определения координат	Формулы, примененные для расчета средней квадратической погрешности определения координат характерных точек границ (Mt), с подставленными в такие формулы значениями и итоговые (вычисленные) значения Mt, м	Описание закрепле ния точки
	содержатся в Едином государственном реестре недвижимости		определены в результате выполнения комплексных кадастровых работ				
	X	Y	X	Y			
1	2	3	4	5	6	7	8
						-	
1357	486047.54	1323349.80	486047.54	1323349.80	-	0.1	-
1348	486062.49	1323387.08	486062.49	1323387.08	-	0.1	-
1356	486040.47	1323395.01	486040.47	1323395.01	-	0.1	-
1355	486037.65	1323396.03	486037.65	1323396.03	-	0.1	-
1354	486028.24	1323369.59	486028.24	1323369.59	-	0.1	-
1353	486006.86	1323320.98	486006.86	1323320.98	-	0.1	-
1358	486009.70	1323319.62	486009.70	1323319.62	-	0.1	-
1359	486026.56	1323358.26	486026.56	1323358.26	-	0.1	-
1357	486047.54	1323349.80	486047.54	1323349.80	-	0.1	-

2. Сведения о частях границ уточняемого земельного участка с кадастровым номером 16:16:190101:1319 :

Обозначение части границ		Горизонтальное проложение (S), м	Описание прохождения части границ	Сведения о согласовании местоположения границ (согласовано/спорное)
от т.	до т.			
1	2	3	4	5
1357	1348	40.17	-	-
1348	1356	23.40	-	-
1356	1355	3.00	-	-
1355	1354	28.06	-	-
1354	1353	53.10	-	-
1353	1358	3.15	-	-
1358	1359	42.16	-	-
1359	1357	22.62	-	-

3. Сведения о характеристиках уточняемого земельного участка с кадастровым номером 16:16:190101:1319 :

№ п/п	Наименование характеристики	Значение характеристики
1	2	3
1.	Адрес земельного участка	-
1.1.	Сведения о местоположении земельного участка (при отсутствии адреса) в структурированном в соответствии с федеральной информационной адресной системой виде	-

3. Сведения о характеристиках уточняемого земельного участка с кадастровым номером 16:16:190101:1319 :		
№ п/п	Наименование характеристики	Значение характеристики
1	2	3
1.2.	Дополнительные сведения о местоположении земельного участка	-
2.	Площадь земельного участка \pm величина погрешности определения (вычисления) площади ($P \pm \Delta P$), м2	1151 ± 12
3.	Формула, примененная для расчета предельной допустимой погрешности определения площади земельного участка, с подставленными значениями и итоговые (вычисленные) значения (ΔP), м2	$\Delta P = 3.5 * M_t * \sqrt{P} = 3.5 * 0,1 * \sqrt{1151} = 12$
4.	Площадь земельного участка согласно сведениям Единого государственного реестра недвижимости ($P_{\text{кад}}$), м2	1151
5.	Оценка расхождения P и $P_{\text{кад}}$ ($P - P_{\text{кад}}$), м2	-
6.	Предельные минимальный и максимальный размеры земельного участка ($P_{\text{мин}}$ и $P_{\text{макс}}$), м2	- -
7.	Кадастровый номер или иной государственный учетный номер (инвентарный) объекта недвижимости, расположенного на земельном участке	-
8.	Вид (виды) разрешенного использования	для ведения личного подсобного хозяйства
8.1.	Дополнительные сведения об использовании земельного участка	-
9.	Сведения о земельных участках (землях общего пользования, территории общего пользования), посредством которых обеспечивается доступ	Земли общего пользования
10.	Иные сведения	-
4. Пояснения к сведениям об уточняемом земельном участке с кадастровым номером 16:16:190101:1319 :		
1.	-	

Сведения об уточняемых земельных участках, необходимые для исправления реестровых ошибок в сведениях о местоположении их границ

**1. Сведения о характерных точках границ уточняемого земельного участка
с кадастровым номером 16:16:190101:1318 :**

Система координат МСК-16, Зона 1

Зона № 1

Обозначение характерных точек границ	Координаты, м				Метод определения координат	Формулы, примененные для расчета средней квадратической погрешности определения координат характерных точек границ (Mt), с подставленными в такие формулы значениями и итоговые (вычисленные) значения Mt, м	Описание закрепле ния точки
	содержатся в Едином государственном реестре недвижимости		определены в результате выполнения комплексных кадастровых работ				
	X	Y	X	Y			
1	2	3	4	5	6	7	8
						-	
1357	486047.54	1323349.80	486047.54	1323349.80	-	0.1	-
1359	486026.56	1323358.26	486026.56	1323358.26	-	0.1	-
1358	486009.70	1323319.62	486009.70	1323319.62	-	0.1	-
1360	486016.20	1323316.50	486016.20	1323316.50	-	0.1	-
1361	486024.50	1323312.40	486024.50	1323312.40	-	0.1	-
1362	486031.17	1323309.04	486031.17	1323309.04	-	0.1	-
1363	486032.10	1323311.30	486032.10	1323311.30	-	0.1	-
1357	486047.54	1323349.80	486047.54	1323349.80	-	0.1	-

**2. Сведения о частях границ уточняемого земельного участка
с кадастровым номером 16:16:190101:1318 :**

Обозначение части границ		Горизонтальное проложение (S), м	Описание прохождения части границ	Сведения о согласовании местоположения границ (согласовано/спорное)
от т.	до т.			
1	2	3	4	5
1357	1359	22.62	-	-
1359	1358	42.16	-	-
1358	1360	7.21	-	-
1360	1361	9.26	-	-
1361	1362	7.47	-	-
1362	1363	2.44	-	-
1363	1357	41.48	-	-

**3. Сведения о характеристиках уточняемого земельного участка
с кадастровым номером 16:16:190101:1318 :**

№ п/п	Наименование характеристики	Значение характеристики
1	2	3
1.	Адрес земельного участка	-
1.1.	Сведения о местоположении земельного участка (при отсутствии адреса) в структурированном в соответствии с федеральной информационной адресной системой виде	-
1.2.	Дополнительные сведения о местоположении земельного участка	-

3. Сведения о характеристиках уточняемого земельного участка с кадастровым номером 16:16:190101:1318 :		
№ п/п	Наименование характеристики	Значение характеристики
1	2	3
2.	Площадь земельного участка ± величина погрешности определения (вычисления) площади ($P \pm \Delta P$), м2	1000 ± 11
3.	Формула, примененная для расчета предельной допустимой погрешности определения площади земельного участка, с подставленными значениями и итоговые (вычисленные) значения (ΔP), м2	$\Delta P = 3.5 * M_t * \sqrt{P} = 3.5 * 0,1 * \sqrt{1000} = 11$
4.	Площадь земельного участка согласно сведениям Единого государственного реестра недвижимости ($P_{\text{кад}}$), м2	1000
5.	Оценка расхождения P и $P_{\text{кад}}$ ($P - P_{\text{кад}}$), м2	-
6.	Предельные минимальный и максимальный размеры земельного участка ($P_{\text{мин}}$ и $P_{\text{макс}}$), м2	- -
7.	Кадастровый номер или иной государственный учетный номер (инвентарный) объекта недвижимости, расположенного на земельном участке	-
8.	Вид (виды) разрешенного использования	для ведения личного подсобного хозяйства
8.1.	Дополнительные сведения об использовании земельного участка	-
9.	Сведения о земельных участках (землях общего пользования, территории общего пользования), посредством которых обеспечивается доступ	Земли общего пользования
10.	Иные сведения	-
4. Пояснения к сведениям об уточняемом земельном участке с кадастровым номером 16:16:190101:1318 :		
1.	-	

Сведения об уточняемых земельных участках, необходимые для исправления реестровых ошибок в сведениях о местоположении их границ

**1. Сведения о характерных точках границ уточняемого земельного участка
с кадастровым номером 16:16:190101:1316 :**

Система координат МСК-16, Зона 1

Зона № 1

Обозначение характерных точек границ	Координаты, м				Метод определения координат	Формулы, примененные для расчета средней квадратической погрешности определения координат характерных точек границ (Mt), с подставленными в такие формулы значениями и итоговые (вычисленные) значения Mt, м	Описание закрепле ния точки
	содержатся в Едином государственном реестре недвижимости		определены в результате выполнения комплексных кадастровых работ				
	X	Y	X	Y			
1	2	3	4	5	6	7	8
						-	
950	485970.34	1322751.12	485970.34	1322751.12	-	0.1	-
951	485986.45	1322771.16	485986.45	1322771.16	-	0.1	-
952	485981.07	1322775.03	485981.07	1322775.03	-	0.1	-
953	485942.40	1322799.78	485942.40	1322799.78	-	0.1	-
1364	485953.23	1322818.47	485953.23	1322818.47	-	0.1	-
1365	485943.97	1322823.93	485943.97	1322823.93	-	0.1	-
1366	485927.57	1322833.01	485927.57	1322833.01	-	0.1	-
1367	485926.09	1322833.22	485926.09	1322833.22	-	0.1	-
286	485917.20	1322817.08	485917.20	1322817.08	-	0.1	-
285	485921.59	1322815.46	485921.59	1322815.46	-	0.1	-
284	485928.98	1322809.01	485928.98	1322809.01	-	0.1	-
283	485930.82	1322807.18	485930.82	1322807.18	-	0.1	-
282	485932.28	1322805.34	485932.28	1322805.34	-	0.1	-
956	485933.10	1322803.78	485933.10	1322803.78	-	0.1	-
281	485935.21	1322799.75	485935.21	1322799.75	-	0.1	-
280	485936.34	1322795.19	485936.34	1322795.19	-	0.1	-
279	485937.35	1322792.38	485937.35	1322792.38	-	0.1	-
278	485936.16	1322790.43	485936.16	1322790.43	-	0.1	-
957	485933.18	1322786.11	485933.18	1322786.11	-	0.1	-
950	485970.34	1322751.12	485970.34	1322751.12	-	0.1	-

**2. Сведения о частях границ уточняемого земельного участка
с кадастровым номером 16:16:190101:1316 :**

Обозначение части границ		Горизонтальное проложение (S), м	Описание прохождения части границ	Сведения о согласовании местоположения границ (согласовано/спорное)
от т.	до т.			
1	2	3	4	5
950	951	25.71	-	-
951	952	6.63	-	-
952	953	45.91	-	-
953	1364	21.60	-	-

2. Сведения о частях границ уточняемого земельного участка с кадастровым номером 16:16:190101:1316 :				
Обозначение части границ		Горизонтальное проложение (S), м	Описание прохождения части границ	Сведения о согласовании местоположения границ (согласовано/спорное)
от т.	до т.			
1	2	3	4	5
1364	1365	10.75	-	-
1365	1366	18.75	-	-
1366	1367	1.49	-	-
1367	286	18.43	-	-
286	285	4.68	-	-
285	284	9.81	-	-
284	283	2.60	-	-
283	282	2.35	-	-
282	956	1.76	-	-
956	281	4.55	-	-
281	280	4.70	-	-
280	279	2.99	-	-
279	278	2.28	-	-
278	957	5.25	-	-
957	950	51.04	-	-
3. Сведения о характеристиках уточняемого земельного участка с кадастровым номером 16:16:190101:1316 :				
№ п/п	Наименование характеристики	Значение характеристики		
1	2	3		
1.	Адрес земельного участка	-		
1.1.	Сведения о местоположении земельного участка (при отсутствии адреса) в структурированном в соответствии с федеральной информационной адресной системой виде	Российская Федерация, Республика Татарстан (Татарстан), м.р-н Высокогорский		
1.2.	Дополнительные сведения о местоположении земельного участка	-		
2.	Площадь земельного участка ± величина погрешности определения (вычисления) площади ($P \pm \Delta P$), м2	1768 ± 15		
3.	Формула, примененная для расчета предельной допустимой погрешности определения площади земельного участка, с подставленными значениями и итоговые (вычисленные) значения (ΔP), м2	$\Delta P = 3.5 * M_t * \sqrt{P} = 3.5 * 0,1 * \sqrt{1768} = 15$		
4.	Площадь земельного участка согласно сведениям Единого государственного реестра недвижимости (Ркад), м2	1768		
5.	Оценка расхождения Р и Ркад ($P - P_{кад}$), м2	-		
6.	Предельные минимальный и максимальный размеры земельного участка ($P_{мин}$ и $P_{макс}$), м2	-		
7.	Кадастровый номер или иной государственный учетный номер (инвентарный) объекта недвижимости, расположенного на земельном участке	-		
8.	Вид (виды) разрешенного использования	Для ведения личного подсобного хозяйства		
8.1.	Дополнительные сведения об использовании земельного участка	-		
9.	Сведения о земельных участках (землях общего пользования, территории общего пользования), посредством которых обеспечивается доступ	Земли общего пользования		

3. Сведения о характеристиках уточняемого земельного участка с кадастровым номером 16:16:190101:1316 :		
№ п/п	Наименование характеристики	Значение характеристики
1	2	3
10.	Иные сведения	-
4. Пояснения к сведениям об уточняемом земельном участке с кадастровым номером 16:16:190101:1316 :		
1.	-	

Сведения об уточняемых земельных участках, необходимые для исправления реестровых ошибок в сведениях о местоположении их границ

**1. Сведения о характерных точках границ уточняемого земельного участка
с кадастровым номером 16:16:190101:1315 :**

Система координат МСК-16, Зона 1

Зона № 1

Обозначение характерных точек границ	Координаты, м				Метод определения координат	Формулы, примененные для расчета средней квадратической погрешности определения координат характерных точек границ (Mt), с подставленными в такие формулы значениями и итоговые (вычисленные) значения Mt, м	Описание закрепле ния точки
	содержатся в Едином государственном реестре недвижимости		определены в результате выполнения комплексных кадастровых работ				
	X	Y	X	Y			
1	2	3	4	5	6	7	8
						-	
1368	485670.78	1323015.01	485670.78	1323015.01	-	0.1	-
1369	485681.42	1323033.49	485681.42	1323033.49	-	0.1	-
354	485642.29	1323057.55	485642.29	1323057.55	-	0.1	-
1370	485631.19	1323038.28	485631.19	1323038.28	-	0.1	-
1368	485670.78	1323015.01	485670.78	1323015.01	-	0.1	-

**2. Сведения о частях границ уточняемого земельного участка
с кадастровым номером 16:16:190101:1315 :**

Обозначение части границ		Горизонтальное проложение (S), м	Описание прохождения части границ	Сведения о согласовании местоположения границ (согласовано/спорное)
от т.	до т.			
1	2	3	4	5
1368	1369	21.32	-	-
1369	354	45.94	-	-
354	1370	22.24	-	-
1370	1368	45.92	-	-

**3. Сведения о характеристиках уточняемого земельного участка
с кадастровым номером 16:16:190101:1315 :**

№ п/п	Наименование характеристики	Значение характеристики
1	2	3
1.	Адрес земельного участка	-
1.1.	Сведения о местоположении земельного участка (при отсутствии адреса) в структурированном в соответствии с федеральной информационной адресной системой виде	Российская Федерация, Республика Татарстан (Татарстан), м.р-н Высокогорский
1.2.	Дополнительные сведения о местоположении земельного участка	-
2.	Площадь земельного участка ± величина погрешности определения (вычисления) площади ($P \pm \Delta P$), м2	1000 ± 11
3.	Формула, примененная для расчета предельной допустимой погрешности определения площади земельного участка, с подставленными значениями и итоговые (вычисленные) значения (ΔP), м2	$\Delta P = 3.5 * Mt * \sqrt{P} = 3.5 * 0,1 * \sqrt{1000} = 11$
4.	Площадь земельного участка согласно сведениям Единого государственного реестра недвижимости ($P_{\text{кад}}$), м2	1000
5.	Оценка расхождения P и $P_{\text{кад}}$ ($P - P_{\text{кад}}$), м2	-

3. Сведения о характеристиках уточняемого земельного участка с кадастровым номером 16:16:190101:1315 :		
№ п/п	Наименование характеристики	Значение характеристики
1	2	3
6.	Предельные минимальный и максимальный размеры земельного участка (Рмин и Рмакс), м2	- -
7.	Кадастровый номер или иной государственный учетный номер (инвентарный) объекта недвижимости, расположенного на земельном участке	-
8.	Вид (виды) разрешенного использования	ведение личного подсобного хозяйства
8.1.	Дополнительные сведения об использовании земельного участка	-
9.	Сведения о земельных участках (землях общего пользования, территории общего пользования), посредством которых обеспечивается доступ	Земли общего пользования
10.	Иные сведения	-
4. Пояснения к сведениям об уточняемом земельном участке с кадастровым номером 16:16:190101:1315 :		
1.	-	

Сведения об уточняемых земельных участках, необходимые для исправления реестровых ошибок в сведениях о местоположении их границ

**1. Сведения о характерных точках границ уточняемого земельного участка
с кадастровым номером 16:16:190101:1314 :**

Система координат МСК-16, Зона 1

Зона № 1

Обозначение характерных точек границ	Координаты, м				Метод определения координат	Формулы, примененные для расчета средней квадратической погрешности определения координат характерных точек границ (Mt), с подставленными в такие формулы значениями и итоговые (вычисленные) значения Mt, м	Описание закрепле ния точки
	содержатся в Едином государственном реестре недвижимости		определены в результате выполнения комплексных кадастровых работ				
	X	Y	X	Y			
1	2	3	4	5	6	7	8
						-	
1371	485660.16	1322996.56	485660.16	1322996.56	-	0.1	-
1368	485670.78	1323015.01	485670.78	1323015.01	-	0.1	-
1370	485631.19	1323038.28	485631.19	1323038.28	-	0.1	-
1372	485620.08	1323019.00	485620.08	1323019.00	-	0.1	-
1371	485660.16	1322996.56	485660.16	1322996.56	-	0.1	-

**2. Сведения о частях границ уточняемого земельного участка
с кадастровым номером 16:16:190101:1314 :**

Обозначение части границ		Горизонтальное проложение (S), м	Описание прохождения части границ	Сведения о согласовании местоположения границ (согласовано/спорное)
от т.	до т.			
1	2	3	4	5
1371	1368	21.29	-	-
1368	1370	45.92	-	-
1370	1372	22.25	-	-
1372	1371	45.93	-	-

**3. Сведения о характеристиках уточняемого земельного участка
с кадастровым номером 16:16:190101:1314 :**

№ п/п	Наименование характеристики	Значение характеристики
1	2	3
1.	Адрес земельного участка	-
1.1.	Сведения о местоположении земельного участка (при отсутствии адреса) в структурированном в соответствии с федеральной информационной адресной системой виде	Российская Федерация, Республика Татарстан (Татарстан), м.р-н Высокогорский
1.2.	Дополнительные сведения о местоположении земельного участка	-
2.	Площадь земельного участка ± величина погрешности определения (вычисления) площади ($P \pm \Delta P$), м2	1000 ± 11
3.	Формула, примененная для расчета предельной допустимой погрешности определения площади земельного участка, с подставленными значениями и итоговые (вычисленные) значения (ΔP), м2	$\Delta P = 3.5 * M_t * \sqrt{P} = 3.5 * 0,1 * \sqrt{1000} = 11$
4.	Площадь земельного участка согласно сведениям Единого государственного реестра недвижимости ($P_{\text{кад}}$), м2	1000
5.	Оценка расхождения P и $P_{\text{кад}}$ ($P - P_{\text{кад}}$), м2	-

3. Сведения о характеристиках уточняемого земельного участка с кадастровым номером 16:16:190101:1314 :		
№ п/п	Наименование характеристики	Значение характеристики
1	2	3
6.	Предельные минимальный и максимальный размеры земельного участка (Рмин и Рмакс), м2	- -
7.	Кадастровый номер или иной государственный учетный номер (инвентарный) объекта недвижимости, расположенного на земельном участке	-
8.	Вид (виды) разрешенного использования	ведение личного подсобного хозяйства
8.1.	Дополнительные сведения об использовании земельного участка	-
9.	Сведения о земельных участках (землях общего пользования, территории общего пользования), посредством которых обеспечивается доступ	Земли общего пользования
10.	Иные сведения	-
4. Пояснения к сведениям об уточняемом земельном участке с кадастровым номером 16:16:190101:1314 :		
1.	-	

Сведения об уточняемых земельных участках, необходимые для исправления реестровых ошибок в сведениях о местоположении их границ

**1. Сведения о характерных точках границ уточняемого земельного участка
с кадастровым номером 16:16:190101:1309 :**

Система координат МСК-16, Зона 1

Зона № 1

Обозначение характерных точек границ	Координаты, м				Метод определения координат	Формулы, примененные для расчета средней квадратической погрешности определения координат характерных точек границ (Mt), с подставленными в такие формулы значениями и итоговые (вычисленные) значения Mt, м	Описание закрепле ния точки
	содержатся в Едином государственном реестре недвижимости		определены в результате выполнения комплексных кадастровых работ				
	X	Y	X	Y			
1	2	3	4	5	6	7	8
						-	
1373	485456.23	1322875.89	485456.23	1322875.89	-	0.1	-
1374	485437.86	1322849.83	485437.86	1322849.83	-	0.1	-
1375	485437.90	1322849.80	485437.90	1322849.80	-	0.1	-
1376	485441.36	1322846.94	485441.36	1322846.94	-	0.1	-
1377	485460.39	1322831.18	485460.39	1322831.18	-	0.1	-
1378	485482.74	1322812.66	485482.74	1322812.66	-	0.1	-
1379	485483.30	1322812.20	485483.30	1322812.20	-	0.1	-
1380	485502.91	1322840.24	485502.91	1322840.24	-	0.1	-
1381	485505.78	1322844.26	485505.78	1322844.26	-	0.1	-
1382	485460.88	1322881.53	485460.88	1322881.53	-	0.1	-
1373	485456.23	1322875.89	485456.23	1322875.89	-	0.1	-

**2. Сведения о частях границ уточняемого земельного участка
с кадастровым номером 16:16:190101:1309 :**

Обозначение части границ		Горизонтальное проложение (S), м	Описание прохождения части границ	Сведения о согласовании местоположения границ (согласовано/спорное)
от т.	до т.			
1	2	3	4	5
1373	1374	31.88	-	-
1374	1375	0.05	-	-
1375	1376	4.49	-	-
1376	1377	24.71	-	-
1377	1378	29.03	-	-
1378	1379	0.72	-	-
1379	1380	34.22	-	-
1380	1381	4.94	-	-
1381	1382	58.35	-	-
1382	1373	7.31	-	-

3. Сведения о характеристиках уточняемого земельного участка с кадастровым номером 16:16:190101:1309 :		
№ п/п	Наименование характеристики	Значение характеристики
1	2	3
1.	Адрес земельного участка	-
1.1.	Сведения о местоположении земельного участка (при отсутствии адреса) в структурированном в соответствии с федеральной информационной адресной системой виде	-
1.2.	Дополнительные сведения о местоположении земельного участка	-
2.	Площадь земельного участка \pm величина погрешности определения (вычисления) площади ($P \pm \Delta P$), м2	2300 ± 17
3.	Формула, примененная для расчета предельной допустимой погрешности определения площади земельного участка, с подставленными значениями и итоговые (вычисленные) значения (ΔP), м2	$\Delta P = 3.5 * M_t * \sqrt{P} = 3.5 * 0,1 * \sqrt{2300} = 17$
4.	Площадь земельного участка согласно сведениям Единого государственного реестра недвижимости ($P_{\text{кад}}$), м2	2300
5.	Оценка расхождения P и $P_{\text{кад}}$ ($P - P_{\text{кад}}$), м2	-
6.	Предельные минимальный и максимальный размеры земельного участка ($P_{\text{мин}}$ и $P_{\text{макс}}$), м2	- -
7.	Кадастровый номер или иной государственный учетный номер (инвентарный) объекта недвижимости, расположенного на земельном участке	-
8.	Вид (виды) разрешенного использования	Для ведения личного подсобного хозяйства
8.1.	Дополнительные сведения об использовании земельного участка	-
9.	Сведения о земельных участках (землях общего пользования, территории общего пользования), посредством которых обеспечивается доступ	Земли общего пользования
10.	Иные сведения	-
4. Пояснения к сведениям об уточняемом земельном участке с кадастровым номером 16:16:190101:1309 :		
1.	-	

Сведения об уточняемых земельных участках, необходимые для исправления реестровых ошибок в сведениях о местоположении их границ

**1. Сведения о характерных точках границ уточняемого земельного участка
с кадастровым номером 16:16:190101:1307 :**

Система координат МСК-16, Зона 1

Зона № 1

Обозначение характерных точек границ	Координаты, м				Метод определения координат	Формулы, примененные для расчета средней квадратической погрешности определения координат характерных точек границ (Mt), с подставленными в такие формулы значениями и итоговые (вычисленные) значения Mt, м	Описание закрепле ния точки
	содержатся в Едином государственном реестре недвижимости		определены в результате выполнения комплексных кадастровых работ				
	X	Y	X	Y			
1	2	3	4	5	6	7	8
						-	
1381	485505.78	1322844.26	485505.78	1322844.26	-	0.1	-
1383	485517.22	1322860.76	485517.22	1322860.76	-	0.1	-
1384	485473.53	1322896.89	485473.53	1322896.89	-	0.1	-
1382	485460.88	1322881.53	485460.88	1322881.53	-	0.1	-
1381	485505.78	1322844.26	485505.78	1322844.26	-	0.1	-

**2. Сведения о частях границ уточняемого земельного участка
с кадастровым номером 16:16:190101:1307 :**

Обозначение части границ		Горизонтальное проложение (S), м	Описание прохождения части границ	Сведения о согласовании местоположения границ (согласовано/спорное)
от т.	до т.			
1	2	3	4	5
1381	1383	20.08	-	-
1383	1384	56.69	-	-
1384	1382	19.90	-	-
1382	1381	58.35	-	-

**3. Сведения о характеристиках уточняемого земельного участка
с кадастровым номером 16:16:190101:1307 :**

№ п/п	Наименование характеристики	Значение характеристики
1	2	3
1.	Адрес земельного участка	-
1.1.	Сведения о местоположении земельного участка (при отсутствии адреса) в структурированном в соответствии с федеральной информационной адресной системой виде	-
1.2.	Дополнительные сведения о местоположении земельного участка	-
2.	Площадь земельного участка ± величина погрешности определения (вычисления) площади ($P \pm \Delta P$), м2	1148 ± 12
3.	Формула, примененная для расчета предельной допустимой погрешности определения площади земельного участка, с подставленными значениями и итоговые (вычисленные) значения (ΔP), м2	$\Delta P = 3.5 * Mt * \sqrt{P} = 3.5 * 0,1 * \sqrt{1148} = 12$
4.	Площадь земельного участка согласно сведениям Единого государственного реестра недвижимости (Ркад), м2	1148
5.	Оценка расхождения Р и Ркад ($P - P_{кад}$), м2	-

3. Сведения о характеристиках уточняемого земельного участка с кадастровым номером 16:16:190101:1307 :		
№ п/п	Наименование характеристики	Значение характеристики
1	2	3
6.	Предельные минимальный и максимальный размеры земельного участка (Рмин и Рмакс), м2	- -
7.	Кадастровый номер или иной государственный учетный номер (инвентарный) объекта недвижимости, расположенного на земельном участке	-
8.	Вид (виды) разрешенного использования	для ведения личного подсобного хозяйства (приусадебный земельный участок)
8.1.	Дополнительные сведения об использовании земельного участка	-
9.	Сведения о земельных участках (землях общего пользования, территории общего пользования), посредством которых обеспечивается доступ	Земли общего пользования
10.	Иные сведения	-
4. Пояснения к сведениям об уточняемом земельном участке с кадастровым номером 16:16:190101:1307 :		
1.	-	

Сведения об уточняемых земельных участках, необходимые для исправления реестровых ошибок в сведениях о местоположении их границ

**1. Сведения о характерных точках границ уточняемого земельного участка
с кадастровым номером 16:16:190101:1306 :**

Система координат МСК-16, Зона 1

Зона № 1

Обозначение характерных точек границ	Координаты, м				Метод определения координат	Формулы, примененные для расчета средней квадратической погрешности определения координат характерных точек границ (Mt), с подставленными в такие формулы значениями и итоговые (вычисленные) значения Mt, м	Описание закрепле ния точки
	содержатся в Едином государственном реестре недвижимости		определены в результате выполнения комплексных кадастровых работ				
	X	Y	X	Y			
1	2	3	4	5	6	7	8
						-	
238	485988.23	1322791.84	485988.23	1322791.84	-	0.1	-
242	485955.18	1322812.73	485955.18	1322812.73	-	0.1	-
241	485961.86	1322823.36	485961.86	1322823.36	-	0.1	-
1385	485957.49	1322825.81	485957.49	1322825.81	-	0.1	-
1386	485946.66	1322807.12	485946.66	1322807.12	-	0.1	-
953	485942.40	1322799.78	485942.40	1322799.78	-	0.1	-
952	485981.07	1322775.03	485981.07	1322775.03	-	0.1	-
1387	485991.77	1322789.31	485991.77	1322789.31	-	0.1	-
239	485991.90	1322789.50	485991.90	1322789.50	-	0.1	-
238	485988.23	1322791.84	485988.23	1322791.84	-	0.1	-

**2. Сведения о частях границ уточняемого земельного участка
с кадастровым номером 16:16:190101:1306 :**

Обозначение части границ		Горизонтальное проложение (S), м	Описание прохождения части границ	Сведения о согласовании местоположения границ (согласовано/спорное)
от т.	до т.			
1	2	3	4	5
238	242	39.10	-	-
242	241	12.55	-	-
241	1385	5.01	-	-
1385	1386	21.60	-	-
1386	953	8.49	-	-
953	952	45.91	-	-
952	1387	17.84	-	-
1387	239	0.23	-	-
239	238	4.35	-	-

**3. Сведения о характеристиках уточняемого земельного участка
с кадастровым номером 16:16:190101:1306 :**

№ п/п	Наименование характеристики	Значение характеристики
1	2	3
1.	Адрес земельного участка	-

3. Сведения о характеристиках уточняемого земельного участка с кадастровым номером 16:16:190101:1306 :		
№ п/п	Наименование характеристики	Значение характеристики
1	2	3
1.1.	Сведения о местоположении земельного участка (при отсутствии адреса) в структурированном в соответствии с федеральной информационной адресной системой виде	-
1.2.	Дополнительные сведения о местоположении земельного участка	-
2.	Площадь земельного участка \pm величина погрешности определения (вычисления) площади ($P \pm \Delta P$), м2	900 ± 10
3.	Формула, примененная для расчета предельной допустимой погрешности определения площади земельного участка, с подставленными значениями и итоговые (вычисленные) значения (ΔP), м2	$\Delta P = 3.5 * M_t * \sqrt{P} = 3.5 * 0,1 * \sqrt{900} = 10$
4.	Площадь земельного участка согласно сведениям Единого государственного реестра недвижимости ($P_{\text{кад}}$), м2	900
5.	Оценка расхождения P и $P_{\text{кад}}$ ($P - P_{\text{кад}}$), м2	-
6.	Предельные минимальный и максимальный размеры земельного участка ($P_{\text{мин}}$ и $P_{\text{макс}}$), м2	- -
7.	Кадастровый номер или иной государственный учетный номер (инвентарный) объекта недвижимости, расположенного на земельном участке	-
8.	Вид (виды) разрешенного использования	Для ведения личного подсобного хозяйства
8.1.	Дополнительные сведения об использовании земельного участка	-
9.	Сведения о земельных участках (землях общего пользования, территории общего пользования), посредством которых обеспечивается доступ	Земли общего пользования
10.	Иные сведения	-
4. Пояснения к сведениям об уточняемом земельном участке с кадастровым номером 16:16:190101:1306 :		
1.	-	

Сведения об уточняемых земельных участках, необходимые для исправления реестровых ошибок в сведениях о местоположении их границ

**1. Сведения о характерных точках границ уточняемого земельного участка
с кадастровым номером 16:16:190101:1304 :**

Система координат МСК-16, Зона 1

Зона № 1

Обозначение характерных точек границ	Координаты, м				Метод определения координат	Формулы, примененные для расчета средней квадратической погрешности определения координат характерных точек границ (Mt), с подставленными в такие формулы значениями и итоговые (вычисленные) значения Mt, м	Описание закрепле ния точки
	содержатся в Едином государственном реестре недвижимости		определены в результате выполнения комплексных кадастровых работ				
	X	Y	X	Y			
1	2	3	4	5	6	7	8
						-	
1289	485693.34	1322948.11	485693.34	1322948.11	-	0.1	Временный межевой знак
1388	485662.59	1322966.95	485662.59	1322966.95	-	0.1	Временный межевой знак
1389	485655.49	1322971.30	485655.49	1322971.30	-	0.1	Временный межевой знак
1390	485645.46	1322950.52	485645.46	1322950.52	-	0.1	Временный межевой знак
1290	485683.67	1322928.08	485683.67	1322928.08	-	0.1	Временный межевой знак
1289	485693.34	1322948.11	485693.34	1322948.11	-	0.1	Временный межевой знак

**2. Сведения о частях границ уточняемого земельного участка
с кадастровым номером 16:16:190101:1304 :**

Обозначение части границ		Горизонтальное проложение (S), м	Описание прохождения части границ	Сведения о согласовании местоположения границ (согласовано/спорное)
от т.	до т.			
1	2	3	4	5
1289	1388	36.06	-	-
1388	1389	8.33	-	-
1389	1390	23.07	-	-
1390	1290	44.31	-	-
1290	1289	22.24	-	-

**3. Сведения о характеристиках уточняемого земельного участка
с кадастровым номером 16:16:190101:1304 :**

№ п/п	Наименование характеристики	Значение характеристики
1	2	3
1.	Адрес земельного участка	-

3. Сведения о характеристиках уточняемого земельного участка с кадастровым номером 16:16:190101:1304 :		
№ п/п	Наименование характеристики	Значение характеристики
1	2	3
1.1.	Сведения о местоположении земельного участка (при отсутствии адреса) в структурированном в соответствии с федеральной информационной адресной системой виде	Российская Федерация, Республика Татарстан (Татарстан), м.р-н Высокогорский
1.2.	Дополнительные сведения о местоположении земельного участка	-
2.	Площадь земельного участка \pm величина погрешности определения (вычисления) площади ($P \pm \Delta P$), м2	1001 ± 11
3.	Формула, примененная для расчета предельной допустимой погрешности определения площади земельного участка, с подставленными значениями и итоговые (вычисленные) значения (ΔP), м2	$\Delta P = 3.5 * M_t * \sqrt{P} = 3.5 * 0,1 * \sqrt{1001} = 11$
4.	Площадь земельного участка согласно сведениям Единого государственного реестра недвижимости ($P_{\text{кад}}$), м2	1001
5.	Оценка расхождения P и $P_{\text{кад}}$ ($P - P_{\text{кад}}$), м2	-
6.	Предельные минимальный и максимальный размеры земельного участка ($P_{\text{мин}}$ и $P_{\text{макс}}$), м2	- -
7.	Кадастровый номер или иной государственный учетный номер (инвентарный) объекта недвижимости, расположенного на земельном участке	-
8.	Вид (виды) разрешенного использования	Для ведения личного подсобного хозяйства
8.1.	Дополнительные сведения об использовании земельного участка	-
9.	Сведения о земельных участках (землях общего пользования, территории общего пользования), посредством которых обеспечивается доступ	Земли общего пользования
10.	Иные сведения	-
4. Пояснения к сведениям об уточняемом земельном участке с кадастровым номером 16:16:190101:1304 :		
1.	-	

Сведения об уточняемых земельных участках, необходимые для исправления реестровых ошибок в сведениях о местоположении их границ

**1. Сведения о характерных точках границ уточняемого земельного участка
с кадастровым номером 16:16:190101:132 :**

Система координат МСК-16, Зона 1

Зона № 1

Обозначение характерных точек границ	Координаты, м				Метод определения координат	Формулы, примененные для расчета средней квадратической погрешности определения координат характерных точек границ (Mt), с подставленными в такие формулы значениями и итоговые (вычисленные) значения Mt, м	Описание закрепле ния точки
	содержатся в Едином государственном реестре недвижимости		определены в результате выполнения комплексных кадастровых работ				
	X	Y	X	Y			
1	2	3	4	5	6	7	8
						-	
1391	485912.79	1322899.32	485912.79	1322899.32	-	0.2	Закрепление отсутствует
1392	485923.27	1322917.50	485923.27	1322917.50	-	0.2	Закрепление отсутствует
1393	485863.71	1322954.43	485863.71	1322954.43	-	0.2	Закрепление отсутствует
1394	485852.62	1322938.66	485852.62	1322938.66	-	0.2	Закрепление отсутствует
1391	485912.79	1322899.32	485912.79	1322899.32	-	0.2	Закрепление отсутствует

**2. Сведения о частях границ уточняемого земельного участка
с кадастровым номером 16:16:190101:132 :**

Обозначение части границ		Горизонтальное проложение (S), м	Описание прохождения части границ	Сведения о согласовании местоположения границ (согласовано/спорное)
от т.	до т.			
1	2	3	4	5
1391	1392	20.98	-	-
1392	1393	70.08	-	-
1393	1394	19.28	-	-
1394	1391	71.89	-	-

**3. Сведения о характеристиках уточняемого земельного участка
с кадастровым номером 16:16:190101:132 :**

№ п/п	Наименование характеристики	Значение характеристики
1	2	3
1.	Адрес земельного участка	-
1.1.	Сведения о местоположении земельного участка (при отсутствии адреса) в структурированном в соответствии с федеральной информационной адресной системой виде	Российская Федерация, Республика Татарстан (Татарстан), м. р-н Высокогорский
1.2.	Дополнительные сведения о местоположении земельного участка	-
2.	Площадь земельного участка ± величина погрешности определения (вычисления) площади ($P \pm \Delta P$), м2	1427 ± 13
3.	Формула, примененная для расчета предельной допустимой погрешности определения площади земельного участка, с подставленными значениями и итоговые (вычисленные) значения (ΔP), м2	$\Delta P = 3.5 * Mt * \sqrt{P} = 3.5 * 0,1 * \sqrt{1427} = 13$

3. Сведения о характеристиках уточняемого земельного участка с кадастровым номером 16:16:190101:132 :		
№ п/п	Наименование характеристики	Значение характеристики
1	2	3
4.	Площадь земельного участка согласно сведениям Единого государственного реестра недвижимости (Ркад), м2	1427
5.	Оценка расхождения Р и Ркад (Р - Ркад), м2	-
6.	Предельные минимальный и максимальный размеры земельного участка (Рмин и Рмакс), м2	- -
7.	Кадастровый номер или иной государственный учетный номер (инвентарный) объекта недвижимости, расположенного на земельном участке	-
8.	Вид (виды) разрешенного использования	Для ведения личного подсобного хозяйства
8.1.	Дополнительные сведения об использовании земельного участка	-
9.	Сведения о земельных участках (землях общего пользования, территории общего пользования), посредством которых обеспечивается доступ	Земли общего пользования
10.	Иные сведения	-
4. Пояснения к сведениям об уточняемом земельном участке с кадастровым номером 16:16:190101:132 :		
1.	-	

Сведения об уточняемых земельных участках, необходимые для исправления реестровых ошибок в сведениях о местоположении их границ							
1. Сведения о характерных точках границ уточняемого земельного участка с кадастровым номером 16:16:190101:1242 :							
Система координат МСК-16, Зона 1						Зона № 1	
Обозначение характерных точек границ	Координаты, м				Метод определения координат	Формулы, примененные для расчета средней квадратической погрешности определения координат характерных точек границ (Mt), с подставленными в такие формулы значениями и итоговые (вычисленные) значения Mt, м	Описание закрепления точки
	содержатся в Едином государственном реестре недвижимости		определены в результате выполнения комплексных кадастровых работ				
	X	Y	X	Y			
1	2	3	4	5	6	7	8
						-	
1395	486076.45	1323105.29	486076.45	1323105.29	-	0.1	Временный межевой знак
1396	486083.10	1323115.87	486083.10	1323115.87	-	0.1	Временный межевой знак
1397	486115.22	1323166.19	486115.22	1323166.19	-	0.1	Временный межевой знак
1398	486089.87	1323181.72	486089.87	1323181.72	-	0.1	Временный межевой знак
1399	486053.82	1323117.56	486053.82	1323117.56	-	0.1	Временный межевой знак
1395	486076.45	1323105.29	486076.45	1323105.29	-	0.1	Временный межевой знак
2. Сведения о частях границ уточняемого земельного участка с кадастровым номером 16:16:190101:1242 :							
Обозначение части границ		Горизонтальное проложение (S), м	Описание прохождения части границ	Сведения о согласовании местоположения границ (согласовано/спорное)			
от т.	до т.						
1	2	3	4	5			
1395	1396	12.50	-	-			
1396	1397	59.70	-	-			
1397	1398	29.73	-	-			
1398	1399	73.59	-	-			
1399	1395	25.74	-	-			
3. Сведения о характеристиках уточняемого земельного участка с кадастровым номером 16:16:190101:1242 :							
№ п/п	Наименование характеристики			Значение характеристики			
1	2			3			
1.	Адрес земельного участка			-			

3. Сведения о характеристиках уточняемого земельного участка с кадастровым номером 16:16:190101:1242 :		
№ п/п	Наименование характеристики	Значение характеристики
1	2	3
1.1.	Сведения о местоположении земельного участка (при отсутствии адреса) в структурированном в соответствии с федеральной информационной адресной системой виде	Российская Федерация, Республика Татарстан (Татарстан), м.р-н Высокогорский
1.2.	Дополнительные сведения о местоположении земельного участка	-
2.	Площадь земельного участка \pm величина погрешности определения (вычисления) площади ($P \pm \Delta P$), м2	2017 ± 16
3.	Формула, примененная для расчета предельной допустимой погрешности определения площади земельного участка, с подставленными значениями и итоговые (вычисленные) значения (ΔP), м2	$\Delta P = 3.5 * M_t * \sqrt{P} = 3.5 * 0,1 * \sqrt{2017} = 16$
4.	Площадь земельного участка согласно сведениям Единого государственного реестра недвижимости ($P_{\text{кад}}$), м2	2017
5.	Оценка расхождения P и $P_{\text{кад}}$ ($P - P_{\text{кад}}$), м2	-
6.	Предельные минимальный и максимальный размеры земельного участка ($P_{\text{мин}}$ и $P_{\text{макс}}$), м2	- -
7.	Кадастровый номер или иной государственный учетный номер (инвентарный) объекта недвижимости, расположенного на земельном участке	-
8.	Вид (виды) разрешенного использования	Для ведения личного подсобного хозяйства
8.1.	Дополнительные сведения об использовании земельного участка	-
9.	Сведения о земельных участках (землях общего пользования, территории общего пользования), посредством которых обеспечивается доступ	Земли общего пользования
10.	Иные сведения	-
4. Пояснения к сведениям об уточняемом земельном участке с кадастровым номером 16:16:190101:1242 :		
1.	-	

Сведения об уточняемых земельных участках, необходимые для исправления реестровых ошибок в сведениях о местоположении их границ

**1. Сведения о характерных точках границ уточняемого земельного участка
с кадастровым номером 16:16:190101:1240 :**

Система координат МСК-16, Зона 1

Зона № 1

Обозначение характерных точек границ	Координаты, м				Метод определения координат	Формулы, примененные для расчета средней квадратической погрешности определения координат характерных точек границ (Mt), с подставленными в такие формулы значениями и итоговые (вычисленные) значения Mt, м	Описание закрепле ния точки
	содержатся в Едином государственном реестре недвижимости		определены в результате выполнения комплексных кадастровых работ				
	X	Y	X	Y			
1	2	3	4	5	6	7	8
						-	
1400	486259.14	1322959.32	486259.14	1322959.32	-	0.1	-
1401	486267.48	1322971.26	486267.48	1322971.26	-	0.1	-
1402	486275.12	1322985.21	486275.12	1322985.21	-	0.1	-
1403	486264.83	1322990.82	486264.83	1322990.82	-	0.1	-
1045	486236.87	1322998.63	486236.87	1322998.63	-	0.1	-
1044	486225.91	1322982.73	486225.91	1322982.73	-	0.1	-
1404	486223.73	1322978.88	486223.73	1322978.88	-	0.1	-
1400	486259.14	1322959.32	486259.14	1322959.32	-	0.1	-

**2. Сведения о частях границ уточняемого земельного участка
с кадастровым номером 16:16:190101:1240 :**

Обозначение части границ		Горизонтальное проложение (S), м	Описание прохождения части границ	Сведения о согласовании местоположения границ (согласовано/спорное)
от т.	до т.			
1	2	3	4	5
1400	1401	14.56	-	-
1401	1402	15.91	-	-
1402	1403	11.72	-	-
1403	1045	29.03	-	-
1045	1044	19.31	-	-
1044	1404	4.42	-	-
1404	1400	40.45	-	-

**3. Сведения о характеристиках уточняемого земельного участка
с кадастровым номером 16:16:190101:1240 :**

№ п/п	Наименование характеристики	Значение характеристики
1	2	3
1.	Адрес земельного участка	-
1.1.	Сведения о местоположении земельного участка (при отсутствии адреса) в структурированном в соответствии с федеральной информационной адресной системой виде	Российская Федерация, Республика Татарстан (Татарстан), м.р-н Высокогорский
1.2.	Дополнительные сведения о местоположении земельного участка	-

3. Сведения о характеристиках уточняемого земельного участка с кадастровым номером 16:16:190101:1240 :		
№ п/п	Наименование характеристики	Значение характеристики
1	2	3
2.	Площадь земельного участка ± величина погрешности определения (вычисления) площади ($P \pm \Delta P$), м2	1135 ± 12
3.	Формула, примененная для расчета предельной допустимой погрешности определения площади земельного участка, с подставленными значениями и итоговые (вычисленные) значения (ΔP), м2	$\Delta P = 3.5 * M_t * \sqrt{P} = 3.5 * 0,1 * \sqrt{1135} = 12$
4.	Площадь земельного участка согласно сведениям Единого государственного реестра недвижимости ($P_{\text{кад}}$), м2	1135
5.	Оценка расхождения P и $P_{\text{кад}}$ ($P - P_{\text{кад}}$), м2	-
6.	Предельные минимальный и максимальный размеры земельного участка ($P_{\text{мин}}$ и $P_{\text{макс}}$), м2	- -
7.	Кадастровый номер или иной государственный учетный номер (инвентарный) объекта недвижимости, расположенного на земельном участке	-
8.	Вид (виды) разрешенного использования	индивидуальные жилые дома с приусадебными земельными участками
8.1.	Дополнительные сведения об использовании земельного участка	-
9.	Сведения о земельных участках (землях общего пользования, территории общего пользования), посредством которых обеспечивается доступ	Земли общего пользования
10.	Иные сведения	-
4. Пояснения к сведениям об уточняемом земельном участке с кадастровым номером 16:16:190101:1240 :		
1.	-	

Сведения об уточняемых земельных участках, необходимые для исправления реестровых ошибок в сведениях о местоположении их границ

1. Сведения о характерных точках границ уточняемого земельного участка с кадастровым номером 16:16:190101:124 :

Система координат МСК-16, Зона 1

Зона № 1

Обозначение характерных точек границ	Координаты, м				Метод определения координат	Формулы, примененные для расчета средней квадратической погрешности определения координат характерных точек границ (Mt), с подставленными в такие формулы значениями и итоговые (вычисленные) значения Mt, м	Описание закрепле ния точки
	содержатся в Едином государственном реестре недвижимости		определены в результате выполнения комплексных кадастровых работ				
	X	Y	X	Y			
1	2	3	4	5	6	7	8
						-	
1222	485741.17	1322894.02	485741.17	1322894.02	-	0.1	-
1405	485733.13	1322881.08	485733.13	1322881.08	-	0.1	-
505	485748.70	1322860.85	485748.70	1322860.85	-	0.1	-
504	485754.68	1322856.29	485754.68	1322856.29	-	0.1	-
1169	485765.61	1322848.99	485765.61	1322848.99	-	0.1	-
1168	485783.73	1322872.03	485783.73	1322872.03	-	0.1	-
1224	485764.47	1322881.56	485764.47	1322881.56	-	0.1	-
1223	485752.54	1322887.12	485752.54	1322887.12	-	0.1	-
1222	485741.17	1322894.02	485741.17	1322894.02	-	0.1	-

2. Сведения о частях границ уточняемого земельного участка с кадастровым номером 16:16:190101:124 :

Обозначение части границ		Горизонтальное проложение (S), м	Описание прохождения части границ	Сведения о согласовании местоположения границ (согласовано/спорное)
от т.	до т.			
1	2	3	4	5
1222	1405	15.23	-	-
1405	505	25.53	-	-
505	504	7.52	-	-
504	1169	13.14	-	-
1169	1168	29.31	-	-
1168	1224	21.49	-	-
1224	1223	13.16	-	-
1223	1222	13.30	-	-

3. Сведения о характеристиках уточняемого земельного участка с кадастровым номером 16:16:190101:124 :

№ п/п	Наименование характеристики	Значение характеристики
1	2	3
1.	Адрес земельного участка	-
1.1.	Сведения о местоположении земельного участка (при отсутствии адреса) в структурированном в соответствии с федеральной информационной адресной системой виде	Российская Федерация, Республика Татарстан (Татарстан), м.р-н Высокогорский

3. Сведения о характеристиках уточняемого земельного участка с кадастровым номером 16:16:190101:124 :		
№ п/п	Наименование характеристики	Значение характеристики
1	2	3
1.2.	Дополнительные сведения о местоположении земельного участка	-
2.	Площадь земельного участка \pm величина погрешности определения (вычисления) площади ($P \pm \Delta P$), м2	1092 ± 12
3.	Формула, примененная для расчета предельной допустимой погрешности определения площади земельного участка, с подставленными значениями и итоговые (вычисленные) значения (ΔP), м2	$\Delta P = 3.5 * M_t * \sqrt{P} = 3.5 * 0,1 * \sqrt{1092} = 12$
4.	Площадь земельного участка согласно сведениям Единого государственного реестра недвижимости ($P_{\text{кад}}$), м2	1092
5.	Оценка расхождения P и $P_{\text{кад}}$ ($P - P_{\text{кад}}$), м2	-
6.	Предельные минимальный и максимальный размеры земельного участка ($P_{\text{мин}}$ и $P_{\text{макс}}$), м2	- -
7.	Кадастровый номер или иной государственный учетный номер (инвентарный) объекта недвижимости, расположенного на земельном участке	-
8.	Вид (виды) разрешенного использования	Для ведения личного подсобного хозяйства
8.1.	Дополнительные сведения об использовании земельного участка	-
9.	Сведения о земельных участках (землях общего пользования, территории общего пользования), посредством которых обеспечивается доступ	Земли общего пользования
10.	Иные сведения	-
4. Пояснения к сведениям об уточняемом земельном участке с кадастровым номером 16:16:190101:124 :		
1.	-	

Сведения об уточняемых земельных участках, необходимые для исправления реестровых ошибок в сведениях о местоположении их границ

**1. Сведения о характерных точках границ уточняемого земельного участка
с кадастровым номером 16:16:190101:1179 :**

Система координат МСК-16, Зона 1

Зона № 1

Обозначение характерных точек границ	Координаты, м				Метод определения координат	Формулы, примененные для расчета средней квадратической погрешности определения координат характерных точек границ (Mt), с подставленными в такие формулы значениями и итоговые (вычисленные) значения Mt, м	Описание закрепле ния точки
	содержатся в Едином государственном реестре недвижимости		определены в результате выполнения комплексных кадастровых работ				
	X	Y	X	Y			
1	2	3	4	5	6	7	8
						-	
1406	486303.31	1323289.15	486303.31	1323289.15	-	0.1	-
1407	486312.09	1323304.79	486312.09	1323304.79	-	0.1	-
1408	486286.98	1323322.78	486286.98	1323322.78	-	0.1	-
1409	486277.52	1323302.49	486277.52	1323302.49	-	0.1	-
1406	486303.31	1323289.15	486303.31	1323289.15	-	0.1	-

**2. Сведения о частях границ уточняемого земельного участка
с кадастровым номером 16:16:190101:1179 :**

Обозначение части границ		Горизонтальное проложение (S), м	Описание прохождения части границ	Сведения о согласовании местоположения границ (согласовано/спорное)
от т.	до т.			
1	2	3	4	5
1406	1407	17.94	-	-
1407	1408	30.89	-	-
1408	1409	22.39	-	-
1409	1406	29.04	-	-

**3. Сведения о характеристиках уточняемого земельного участка
с кадастровым номером 16:16:190101:1179 :**

№ п/п	Наименование характеристики	Значение характеристики
1	2	3
1.	Адрес земельного участка	-
1.1.	Сведения о местоположении земельного участка (при отсутствии адреса) в структурированном в соответствии с федеральной информационной адресной системой виде	Российская Федерация, Республика Татарстан (Татарстан), м.р-н Высокогорский
1.2.	Дополнительные сведения о местоположении земельного участка	-
2.	Площадь земельного участка ± величина погрешности определения (вычисления) площади ($P \pm \Delta P$), м2	600 ± 9
3.	Формула, примененная для расчета предельной допустимой погрешности определения площади земельного участка, с подставленными значениями и итоговые (вычисленные) значения (ΔP), м2	$\Delta P = 3.5 * Mt * \sqrt{P} = 3.5 * 0.1 * \sqrt{600} = 9$
4.	Площадь земельного участка согласно сведениям Единого государственного реестра недвижимости (Ркад), м2	600
5.	Оценка расхождения Р и Ркад ($P - P_{кад}$), м2	-

3. Сведения о характеристиках уточняемого земельного участка с кадастровым номером 16:16:190101:1179 :		
№ п/п	Наименование характеристики	Значение характеристики
1	2	3
6.	Предельные минимальный и максимальный размеры земельного участка (Рмин и Рмакс), м2	- -
7.	Кадастровый номер или иной государственный учетный номер (инвентарный) объекта недвижимости, расположенного на земельном участке	-
8.	Вид (виды) разрешенного использования	для ведения личного подсобного хозяйства
8.1.	Дополнительные сведения об использовании земельного участка	-
9.	Сведения о земельных участках (землях общего пользования, территории общего пользования), посредством которых обеспечивается доступ	Земли общего пользования
10.	Иные сведения	-
4. Пояснения к сведениям об уточняемом земельном участке с кадастровым номером 16:16:190101:1179 :		
1.	-	

Сведения об уточняемых земельных участках, необходимые для исправления реестровых ошибок в сведениях о местоположении их границ

**1. Сведения о характерных точках границ уточняемого земельного участка
с кадастровым номером 16:16:190101:1178 :**

Система координат МСК-16, Зона 1

Зона № 1

Обозначение характерных точек границ	Координаты, м				Метод определения координат	Формулы, примененные для расчета средней квадратической погрешности определения координат характерных точек границ (Mt), с подставленными в такие формулы значениями и итоговые (вычисленные) значения Mt, м	Описание закрепле ния точки
	содержатся в Едином государственном реестре недвижимости		определены в результате выполнения комплексных кадастровых работ				
	X	Y	X	Y			
1	2	3	4	5	6	7	8
						-	
1410	486289.80	1323263.02	486289.80	1323263.02	-	0.1	-
1411	486296.90	1323275.15	486296.90	1323275.15	-	0.1	-
1412	486304.20	1323288.69	486304.20	1323288.69	-	0.1	-
1406	486303.31	1323289.15	486303.31	1323289.15	-	0.1	-
1409	486277.52	1323302.49	486277.52	1323302.49	-	0.1	-
1413	486276.83	1323301.02	486276.83	1323301.02	-	0.1	-
1414	486264.13	1323274.94	486264.13	1323274.94	-	0.1	-
1415	486263.88	1323274.43	486263.88	1323274.43	-	0.1	-
1416	486279.40	1323265.53	486279.40	1323265.53	-	0.1	-
1417	486280.77	1323267.98	486280.77	1323267.98	-	0.1	-
1410	486289.80	1323263.02	486289.80	1323263.02	-	0.1	-

**2. Сведения о частях границ уточняемого земельного участка
с кадастровым номером 16:16:190101:1178 :**

Обозначение части границ		Горизонтальное проложение (S), м	Описание прохождения части границ	Сведения о согласовании местоположения границ (согласовано/спорное)
от т.	до т.			
1	2	3	4	5
1410	1411	14.06	-	-
1411	1412	15.38	-	-
1412	1406	1.00	-	-
1406	1409	29.04	-	-
1409	1413	1.62	-	-
1413	1414	29.01	-	-
1414	1415	0.57	-	-
1415	1416	17.89	-	-
1416	1417	2.81	-	-
1417	1410	10.30	-	-

3. Сведения о характеристиках уточняемого земельного участка с кадастровым номером 16:16:190101:1178 :		
№ п/п	Наименование характеристики	Значение характеристики
1	2	3
1.	Адрес земельного участка	-
1.1.	Сведения о местоположении земельного участка (при отсутствии адреса) в структурированном в соответствии с федеральной информационной адресной системой виде	Российская Федерация, Республика Татарстан (Татарстан), м.р-н Высокогорский
1.2.	Дополнительные сведения о местоположении земельного участка	-
2.	Площадь земельного участка ± величина погрешности определения (вычисления) площади ($P \pm \Delta P$), м2	899 ± 10
3.	Формула, примененная для расчета предельной допустимой погрешности определения площади земельного участка, с подставленными значениями и итоговые (вычисленные) значения (ΔP), м2	$\Delta P = 3.5 * M_t * \sqrt{P} = 3.5 * 0,1 * \sqrt{899} = 10$
4.	Площадь земельного участка согласно сведениям Единого государственного реестра недвижимости ($P_{\text{кад}}$), м2	899
5.	Оценка расхождения P и $P_{\text{кад}}$ ($P - P_{\text{кад}}$), м2	-
6.	Предельные минимальный и максимальный размеры земельного участка ($P_{\text{мин}}$ и $P_{\text{макс}}$), м2	- -
7.	Кадастровый номер или иной государственный учетный номер (инвентарный) объекта недвижимости, расположенного на земельном участке	-
8.	Вид (виды) разрешенного использования	для ведения личного подсобного хозяйства
8.1.	Дополнительные сведения об использовании земельного участка	-
9.	Сведения о земельных участках (землях общего пользования, территории общего пользования), посредством которых обеспечивается доступ	Земли общего пользования
10.	Иные сведения	-
4. Пояснения к сведениям об уточняемом земельном участке с кадастровым номером 16:16:190101:1178 :		
1.	-	

Сведения об уточняемых земельных участках, необходимые для исправления реестровых ошибок в сведениях о местоположении их границ

**1. Сведения о характерных точках границ уточняемого земельного участка
с кадастровым номером 16:16:190101:1177 :**

Система координат МСК-16, Зона 1

Зона № 1

Обозначение характерных точек границ	Координаты, м				Метод определения координат	Формулы, примененные для расчета средней квадратической погрешности определения координат характерных точек границ (Mt), с подставленными в такие формулы значениями и итоговые (вычисленные) значения Mt, м	Описание закрепле ния точки
	содержатся в Едином государственном реестре недвижимости		определены в результате выполнения комплексных кадастровых работ				
	X	Y	X	Y			
1	2	3	4	5	6	7	8
						-	
1418	486295.79	1323259.64	486295.79	1323259.64	-	0.1	-
1419	486307.28	1323280.16	486307.28	1323280.16	-	0.1	-
1316	486318.89	1323300.88	486318.89	1323300.88	-	0.1	-
1315	486334.76	1323329.21	486334.76	1323329.21	-	0.1	-
1420	486329.81	1323334.13	486329.81	1323334.13	-	0.1	-
1421	486329.02	1323334.91	486329.02	1323334.91	-	0.1	-
1422	486320.95	1323320.54	486320.95	1323320.54	-	0.1	-
1407	486312.09	1323304.79	486312.09	1323304.79	-	0.1	-
1406	486303.31	1323289.15	486303.31	1323289.15	-	0.1	-
1412	486304.20	1323288.69	486304.20	1323288.69	-	0.1	-
1411	486296.90	1323275.15	486296.90	1323275.15	-	0.1	-
1410	486289.80	1323263.02	486289.80	1323263.02	-	0.1	-
1423	486294.31	1323260.54	486294.31	1323260.54	-	0.1	-
1418	486295.79	1323259.64	486295.79	1323259.64	-	0.1	-

**2. Сведения о частях границ уточняемого земельного участка
с кадастровым номером 16:16:190101:1177 :**

Обозначение части границ		Горизонтальное проложение (S), м	Описание прохождения части границ	Сведения о согласовании местоположения границ (согласовано/спорное)
от т.	до т.			
1	2	3	4	5
1418	1419	23.52	-	-
1419	1316	23.75	-	-
1316	1315	32.47	-	-
1315	1420	6.98	-	-
1420	1421	1.11	-	-
1421	1422	16.48	-	-
1422	1407	18.07	-	-
1407	1406	17.94	-	-
1406	1412	1.00	-	-
1412	1411	15.38	-	-

2. Сведения о частях границ уточняемого земельного участка с кадастровым номером 16:16:190101:1177 :				
Обозначение части границ		Горизонтальное проложение (S), м	Описание прохождения части границ	Сведения о согласовании местоположения границ (согласовано/спорное)
от т.	до т.			
1	2	3	4	5
1411	1410	14.06	-	-
1410	1423	5.15	-	-
1423	1418	1.73	-	-
3. Сведения о характеристиках уточняемого земельного участка с кадастровым номером 16:16:190101:1177 :				
№ п/п	Наименование характеристики		Значение характеристики	
1	2		3	
1.	Адрес земельного участка		-	
1.1.	Сведения о местоположении земельного участка (при отсутствии адреса) в структурированном в соответствии с федеральной информационной адресной системой виде		-	
1.2.	Дополнительные сведения о местоположении земельного участка		-	
2.	Площадь земельного участка ± величина погрешности определения (вычисления) площади ($P \pm \Delta P$), м2		600 ± 9	
3.	Формула, примененная для расчета предельной допустимой погрешности определения площади земельного участка, с подставленными значениями и итоговые (вычисленные) значения (ΔP), м2		$\Delta P = 3.5 * M_t * \sqrt{P} = 3.5 * 0,1 * \sqrt{600} = 9$	
4.	Площадь земельного участка согласно сведениям Единого государственного реестра недвижимости (Ркад), м2		600	
5.	Оценка расхождения Р и Ркад ($P - P_{кад}$), м2		-	
6.	Предельные минимальный и максимальный размеры земельного участка ($R_{мин}$ и $R_{макс}$), м2		- -	
7.	Кадастровый номер или иной государственный учетный номер (инвентарный) объекта недвижимости, расположенного на земельном участке		-	
8.	Вид (виды) разрешенного использования		для ведения личного подсобного хозяйства	
8.1.	Дополнительные сведения об использовании земельного участка		-	
9.	Сведения о земельных участках (землях общего пользования, территории общего пользования), посредством которых обеспечивается доступ		Земли общего пользования	
10.	Иные сведения		-	
4. Пояснения к сведениям об уточняемом земельном участке с кадастровым номером 16:16:190101:1177 :				
1.	-			

Сведения об уточняемых земельных участках, необходимые для исправления реестровых ошибок в сведениях о местоположении их границ

**1. Сведения о характерных точках границ уточняемого земельного участка
с кадастровым номером 16:16:190101:1176 :**

Система координат МСК-16, Зона 1

Зона № 1

Обозначение характерных точек границ	Координаты, м				Метод определения координат	Формулы, примененные для расчета средней квадратической погрешности определения координат характерных точек границ (Mt), с подставленными в такие формулы значениями и итоговые (вычисленные) значения Mt, м	Описание закрепле ния точки
	содержатся в Едином государственном реестре недвижимости		определены в результате выполнения комплексных кадастровых работ				
	X	Y	X	Y			
1	2	3	4	5	6	7	8
						-	
1310	486340.40	1323287.74	486340.40	1323287.74	-	0.1	-
1311	486350.24	1323305.67	486350.24	1323305.67	-	0.1	-
1312	486353.04	1323311.07	486353.04	1323311.07	-	0.1	-
1315	486334.76	1323329.21	486334.76	1323329.21	-	0.1	-
1316	486318.89	1323300.88	486318.89	1323300.88	-	0.1	-
1310	486340.40	1323287.74	486340.40	1323287.74	-	0.1	-

**2. Сведения о частях границ уточняемого земельного участка
с кадастровым номером 16:16:190101:1176 :**

Обозначение части границ		Горизонтальное проложение (S), м	Описание прохождения части границ	Сведения о согласовании местоположения границ (согласовано/спорное)
от т.	до т.			
1	2	3	4	5
1310	1311	20.45	-	-
1311	1312	6.08	-	-
1312	1315	25.75	-	-
1315	1316	32.47	-	-
1316	1310	25.21	-	-

**3. Сведения о характеристиках уточняемого земельного участка
с кадастровым номером 16:16:190101:1176 :**

№ п/п	Наименование характеристики	Значение характеристики
1	2	3
1.	Адрес земельного участка	-
1.1.	Сведения о местоположении земельного участка (при отсутствии адреса) в структурированном в соответствии с федеральной информационной адресной системой виде	Российская Федерация, Республика Татарстан (Татарстан), м.р-н Высокогорский
1.2.	Дополнительные сведения о местоположении земельного участка	-
2.	Площадь земельного участка ± величина погрешности определения (вычисления) площади ($P \pm \Delta P$), м2	738 ± 10
3.	Формула, примененная для расчета предельной допустимой погрешности определения площади земельного участка, с подставленными значениями и итоговые (вычисленные) значения (ΔP), м2	$\Delta P = 3.5 * Mt * \sqrt{P} = 3.5 * 0,1 * \sqrt{738} = 10$

3. Сведения о характеристиках уточняемого земельного участка с кадастровым номером 16:16:190101:1176 :		
№ п/п	Наименование характеристики	Значение характеристики
1	2	3
4.	Площадь земельного участка согласно сведениям Единого государственного реестра недвижимости (Ркад), м2	738
5.	Оценка расхождения Р и Ркад (Р - Ркад), м2	-
6.	Предельные минимальный и максимальный размеры земельного участка (Рмин и Рмакс), м2	- -
7.	Кадастровый номер или иной государственный учетный номер (инвентарный) объекта недвижимости, расположенного на земельном участке	-
8.	Вид (виды) разрешенного использования	для ведения личного подсобного хозяйства
8.1.	Дополнительные сведения об использовании земельного участка	-
9.	Сведения о земельных участках (землях общего пользования, территории общего пользования), посредством которых обеспечивается доступ	Земли общего пользования
10.	Иные сведения	-
4. Пояснения к сведениям об уточняемом земельном участке с кадастровым номером 16:16:190101:1176 :		
1.	-	

Сведения об уточняемых земельных участках, необходимые для исправления реестровых ошибок в сведениях о местоположении их границ

**1. Сведения о характерных точках границ уточняемого земельного участка
с кадастровым номером 16:16:190101:1175 :**

Система координат МСК-16, Зона 1

Зона № 1

Обозначение характерных точек границ	Координаты, м				Метод определения координат	Формулы, примененные для расчета средней квадратической погрешности определения координат характерных точек границ (Mt), с подставленными в такие формулы значениями и итоговые (вычисленные) значения Mt, м	Описание закрепле ния точки
	содержатся в Едином государственном реестре недвижимости		определены в результате выполнения комплексных кадастровых работ				
	X	Y	X	Y			
1	2	3	4	5	6	7	8
						-	
1424	486328.99	1323266.95	486328.99	1323266.95	-	0.1	-
1310	486340.40	1323287.74	486340.40	1323287.74	-	0.1	-
1316	486318.89	1323300.88	486318.89	1323300.88	-	0.1	-
1419	486307.28	1323280.16	486307.28	1323280.16	-	0.1	-
1424	486328.99	1323266.95	486328.99	1323266.95	-	0.1	-

**2. Сведения о частях границ уточняемого земельного участка
с кадастровым номером 16:16:190101:1175 :**

Обозначение части границ		Горизонтальное проложение (S), м	Описание прохождения части границ	Сведения о согласовании местоположения границ (согласовано/спорное)
от т.	до т.			
1	2	3	4	5
1424	1310	23.72	-	-
1310	1316	25.21	-	-
1316	1419	23.75	-	-
1419	1424	25.41	-	-

**3. Сведения о характеристиках уточняемого земельного участка
с кадастровым номером 16:16:190101:1175 :**

№ п/п	Наименование характеристики	Значение характеристики
1	2	3
1.	Адрес земельного участка	-
1.1.	Сведения о местоположении земельного участка (при отсутствии адреса) в структурированном в соответствии с федеральной информационной адресной системой виде	Российская Федерация, Республика Татарстан (Татарстан), м.р-н Высокогорский
1.2.	Дополнительные сведения о местоположении земельного участка	-
2.	Площадь земельного участка ± величина погрешности определения (вычисления) площади ($P \pm \Delta P$), м2	600 ± 9
3.	Формула, примененная для расчета предельной допустимой погрешности определения площади земельного участка, с подставленными значениями и итоговые (вычисленные) значения (ΔP), м2	$\Delta P = 3.5 * Mt * \sqrt{P} = 3.5 * 0.1 * \sqrt{600} = 9$
4.	Площадь земельного участка согласно сведениям Единого государственного реестра недвижимости (Ркад), м2	600
5.	Оценка расхождения Р и Ркад ($P - P_{кад}$), м2	-

3. Сведения о характеристиках уточняемого земельного участка с кадастровым номером 16:16:190101:1175 :		
№ п/п	Наименование характеристики	Значение характеристики
1	2	3
6.	Предельные минимальный и максимальный размеры земельного участка (Рмин и Рмакс), м2	- -
7.	Кадастровый номер или иной государственный учетный номер (инвентарный) объекта недвижимости, расположенного на земельном участке	-
8.	Вид (виды) разрешенного использования	для ведения личного подсобного хозяйства
8.1.	Дополнительные сведения об использовании земельного участка	-
9.	Сведения о земельных участках (землях общего пользования, территории общего пользования), посредством которых обеспечивается доступ	Земли общего пользования
10.	Иные сведения	-
4. Пояснения к сведениям об уточняемом земельном участке с кадастровым номером 16:16:190101:1175 :		
1.	-	

Сведения об уточняемых земельных участках, необходимые для исправления реестровых ошибок в сведениях о местоположении их границ

**1. Сведения о характерных точках границ уточняемого земельного участка
с кадастровым номером 16:16:190101:1174 :**

Система координат МСК-16, Зона 1

Зона № 1

Обозначение характерных точек границ	Координаты, м				Метод определения координат	Формулы, примененные для расчета средней квадратической погрешности определения координат характерных точек границ (Mt), с подставленными в такие формулы значениями и итоговые (вычисленные) значения Mt, м	Описание закрепле ния точки
	содержатся в Едином государственном реестре недвижимости		определены в результате выполнения комплексных кадастровых работ				
	X	Y	X	Y			
1	2	3	4	5	6	7	8
						-	
1347	486317.66	1323246.30	486317.66	1323246.30	-	0.1	-
1424	486328.99	1323266.95	486328.99	1323266.95	-	0.1	-
1419	486307.28	1323280.16	486307.28	1323280.16	-	0.1	-
1418	486295.79	1323259.64	486295.79	1323259.64	-	0.1	-
1347	486317.66	1323246.30	486317.66	1323246.30	-	0.1	-

**2. Сведения о частях границ уточняемого земельного участка
с кадастровым номером 16:16:190101:1174 :**

Обозначение части границ		Горизонтальное проложение (S), м	Описание прохождения части границ	Сведения о согласовании местоположения границ (согласовано/спорное)
от т.	до т.			
1	2	3	4	5
1347	1424	23.55	-	-
1424	1419	25.41	-	-
1419	1418	23.52	-	-
1418	1347	25.62	-	-

**3. Сведения о характеристиках уточняемого земельного участка
с кадастровым номером 16:16:190101:1174 :**

№ п/п	Наименование характеристики	Значение характеристики
1	2	3
1.	Адрес земельного участка	-
1.1.	Сведения о местоположении земельного участка (при отсутствии адреса) в структурированном в соответствии с федеральной информационной адресной системой виде	Российская Федерация, Республика Татарстан (Татарстан), м.р-н Высокогорский
1.2.	Дополнительные сведения о местоположении земельного участка	-
2.	Площадь земельного участка ± величина погрешности определения (вычисления) площади ($P \pm \Delta P$), м2	600 ± 9
3.	Формула, примененная для расчета предельной допустимой погрешности определения площади земельного участка, с подставленными значениями и итоговые (вычисленные) значения (ΔP), м2	$\Delta P = 3.5 * Mt * \sqrt{P} = 3.5 * 0.1 * \sqrt{600} = 9$
4.	Площадь земельного участка согласно сведениям Единого государственного реестра недвижимости (Ркад), м2	600
5.	Оценка расхождения Р и Ркад ($P - P_{кад}$), м2	-

3. Сведения о характеристиках уточняемого земельного участка с кадастровым номером 16:16:190101:1174 :		
№ п/п	Наименование характеристики	Значение характеристики
1	2	3
6.	Предельные минимальный и максимальный размеры земельного участка (Рмин и Рмакс), м2	- -
7.	Кадастровый номер или иной государственный учетный номер (инвентарный) объекта недвижимости, расположенного на земельном участке	-
8.	Вид (виды) разрешенного использования	для ведения личного подсобного хозяйства
8.1.	Дополнительные сведения об использовании земельного участка	-
9.	Сведения о земельных участках (землях общего пользования, территории общего пользования), посредством которых обеспечивается доступ	Земли общего пользования
10.	Иные сведения	-
4. Пояснения к сведениям об уточняемом земельном участке с кадастровым номером 16:16:190101:1174 :		
1.	-	

Сведения об уточняемых земельных участках, необходимые для исправления реестровых ошибок в сведениях о местоположении их границ

**1. Сведения о характерных точках границ уточняемого земельного участка
с кадастровым номером 16:16:190101:117 :**

Система координат МСК-16, Зона 1

Зона № 1

Обозначение характерных точек границ	Координаты, м				Метод определения координат	Формулы, примененные для расчета средней квадратической погрешности определения координат характерных точек границ (Mt), с подставленными в такие формулы значениями и итоговые (вычисленные) значения Mt, м	Описание закрепле ния точки
	содержатся в Едином государственном реестре недвижимости		определены в результате выполнения комплексных кадастровых работ				
	X	Y	X	Y			
1	2	3	4	5	6	7	8
						-	
1425	485863.20	1322955.60	485863.20	1322955.60	-	0.3	-
1426	485870.50	1322969.30	485870.50	1322969.30	-	0.3	-
1427	485838.90	1322990.00	485838.90	1322990.00	-	0.3	-
1428	485810.20	1323008.10	485810.20	1323008.10	-	0.3	-
1429	485805.80	1323001.00	485805.80	1323001.00	-	0.3	-
1430	485806.00	1323000.40	485806.00	1323000.40	-	0.3	-
1431	485800.40	1322991.30	485800.40	1322991.30	-	0.3	-
1432	485805.80	1322988.40	485805.80	1322988.40	-	0.3	-
1433	485833.20	1322972.80	485833.20	1322972.80	-	0.3	-
1425	485863.20	1322955.60	485863.20	1322955.60	-	0.3	-

**2. Сведения о частях границ уточняемого земельного участка
с кадастровым номером 16:16:190101:117 :**

Обозначение части границ		Горизонтальное проложение (S), м	Описание прохождения части границ	Сведения о согласовании местоположения границ (согласовано/спорное)
от т.	до т.			
1	2	3	4	5
1425	1426	15.52	-	-
1426	1427	37.78	-	-
1427	1428	33.93	-	-
1428	1429	8.35	-	-
1429	1430	0.63	-	-
1430	1431	10.69	-	-
1431	1432	6.13	-	-
1432	1433	31.53	-	-
1433	1425	34.58	-	-

**3. Сведения о характеристиках уточняемого земельного участка
с кадастровым номером 16:16:190101:117 :**

№ п/п	Наименование характеристики	Значение характеристики
1	2	3
1.	Адрес земельного участка	-

3. Сведения о характеристиках уточняемого земельного участка с кадастровым номером 16:16:190101:117 :		
№ п/п	Наименование характеристики	Значение характеристики
1	2	3
1.1.	Сведения о местоположении земельного участка (при отсутствии адреса) в структурированном в соответствии с федеральной информационной адресной системой виде	Российская Федерация, Республика Татарстан (Татарстан), м.р-н Высокогорский
1.2.	Дополнительные сведения о местоположении земельного участка	-
2.	Площадь земельного участка \pm величина погрешности определения (вычисления) площади ($P \pm \Delta P$), м2	1261 ± 12
3.	Формула, примененная для расчета предельной допустимой погрешности определения площади земельного участка, с подставленными значениями и итоговые (вычисленные) значения (ΔP), м2	$\Delta P = 3.5 * M_t * \sqrt{P} = 3.5 * 0,1 * \sqrt{1261} = 12$
4.	Площадь земельного участка согласно сведениям Единого государственного реестра недвижимости ($P_{\text{кад}}$), м2	1261
5.	Оценка расхождения P и $P_{\text{кад}}$ ($P - P_{\text{кад}}$), м2	-
6.	Предельные минимальный и максимальный размеры земельного участка ($P_{\text{мин}}$ и $P_{\text{макс}}$), м2	- -
7.	Кадастровый номер или иной государственный учетный номер (инвентарный) объекта недвижимости, расположенного на земельном участке	-
8.	Вид (виды) разрешенного использования	Для ведения личного подсобного хозяйства
8.1.	Дополнительные сведения об использовании земельного участка	-
9.	Сведения о земельных участках (землях общего пользования, территории общего пользования), посредством которых обеспечивается доступ	Земли общего пользования
10.	Иные сведения	-
4. Пояснения к сведениям об уточняемом земельном участке с кадастровым номером 16:16:190101:117 :		
1.	-	

Сведения об уточняемых земельных участках, необходимые для исправления реестровых ошибок в сведениях о местоположении их границ

**1. Сведения о характерных точках границ уточняемого земельного участка
с кадастровым номером 16:16:190101:1164 :**

Система координат МСК-16, Зона 1

Зона № 1

Обозначение характерных точек границ	Координаты, м				Метод определения координат	Формулы, примененные для расчета средней квадратической погрешности определения координат характерных точек границ (Mt), с подставленными в такие формулы значениями и итоговые (вычисленные) значения Mt, м	Описание закрепле ния точки
	содержатся в Едином государственном реестре недвижимости		определены в результате выполнения комплексных кадастровых работ				
	X	Y	X	Y			
1	2	3	4	5	6	7	8
						-	
1434	485938.99	1322717.00	485938.99	1322717.00	-	0.1	-
1435	485904.78	1322747.33	485904.78	1322747.33	-	0.1	-
1277	485895.00	1322735.60	485895.00	1322735.60	-	0.1	-
1276	485927.90	1322703.70	485927.90	1322703.70	-	0.1	-
1434	485938.99	1322717.00	485938.99	1322717.00	-	0.1	-

**2. Сведения о частях границ уточняемого земельного участка
с кадастровым номером 16:16:190101:1164 :**

Обозначение части границ		Горизонтальное проложение (S), м	Описание прохождения части границ	Сведения о согласовании местоположения границ (согласовано/спорное)
от т.	до т.			
1	2	3	4	5
1434	1435	45.72	-	-
1435	1277	15.27	-	-
1277	1276	45.83	-	-
1276	1434	17.32	-	-

**3. Сведения о характеристиках уточняемого земельного участка
с кадастровым номером 16:16:190101:1164 :**

№ п/п	Наименование характеристики	Значение характеристики
1	2	3
1.	Адрес земельного участка	-
1.1.	Сведения о местоположении земельного участка (при отсутствии адреса) в структурированном в соответствии с федеральной информационной адресной системой виде	Российская Федерация, Республика Татарстан (Татарстан), м.р-н Высокогорский
1.2.	Дополнительные сведения о местоположении земельного участка	-
2.	Площадь земельного участка ± величина погрешности определения (вычисления) площади ($P \pm \Delta P$), м2	745 ± 10
3.	Формула, примененная для расчета предельной допустимой погрешности определения площади земельного участка, с подставленными значениями и итоговые (вычисленные) значения (ΔP), м2	$\Delta P = 3.5 * Mt * \sqrt{P} = 3.5 * 0,1 * \sqrt{745} = 10$
4.	Площадь земельного участка согласно сведениям Единого государственного реестра недвижимости (Ркад), м2	745
5.	Оценка расхождения Р и Ркад ($P - P_{кад}$), м2	-

3. Сведения о характеристиках уточняемого земельного участка с кадастровым номером 16:16:190101:1164 :		
№ п/п	Наименование характеристики	Значение характеристики
1	2	3
6.	Предельные минимальный и максимальный размеры земельного участка (Рмин и Рмакс), м2	- -
7.	Кадастровый номер или иной государственный учетный номер (инвентарный) объекта недвижимости, расположенного на земельном участке	-
8.	Вид (виды) разрешенного использования	Для ведения личного подсобного хозяйства
8.1.	Дополнительные сведения об использовании земельного участка	-
9.	Сведения о земельных участках (землях общего пользования, территории общего пользования), посредством которых обеспечивается доступ	Земли общего пользования
10.	Иные сведения	-
4. Пояснения к сведениям об уточняемом земельном участке с кадастровым номером 16:16:190101:1164 :		
1.	-	

Сведения об уточняемых земельных участках, необходимые для исправления реестровых ошибок в сведениях о местоположении их границ

**1. Сведения о характерных точках границ уточняемого земельного участка
с кадастровым номером 16:16:190101:1163 :**

Система координат МСК-16, Зона 1

Зона № 1

Обозначение характерных точек границ	Координаты, м				Метод определения координат	Формулы, примененные для расчета средней квадратической погрешности определения координат характерных точек границ (Mt), с подставленными в такие формулы значениями и итоговые (вычисленные) значения Mt, м	Описание закрепле ния точки
	содержатся в Едином государственном реестре недвижимости		определены в результате выполнения комплексных кадастровых работ				
	X	Y	X	Y			
1	2	3	4	5	6	7	8
						-	
1436	485949.00	1322729.00	485949.00	1322729.00	-	0.1	-
1437	485925.40	1322751.50	485925.40	1322751.50	-	0.1	-
960	485916.10	1322760.90	485916.10	1322760.90	-	0.1	-
1435	485904.78	1322747.33	485904.78	1322747.33	-	0.1	-
1434	485938.99	1322717.00	485938.99	1322717.00	-	0.1	-
1436	485949.00	1322729.00	485949.00	1322729.00	-	0.1	-

**2. Сведения о частях границ уточняемого земельного участка
с кадастровым номером 16:16:190101:1163 :**

Обозначение части границ		Горизонтальное проложение (S), м	Описание прохождения части границ	Сведения о согласовании местоположения границ (согласовано/спорное)
от т.	до т.			
1	2	3	4	5
1436	1437	32.61	-	-
1437	960	13.22	-	-
960	1435	17.67	-	-
1435	1434	45.72	-	-
1434	1436	15.63	-	-

**3. Сведения о характеристиках уточняемого земельного участка
с кадастровым номером 16:16:190101:1163 :**

№ п/п	Наименование характеристики	Значение характеристики
1	2	3
1.	Адрес земельного участка	-
1.1.	Сведения о местоположении земельного участка (при отсутствии адреса) в структурированном в соответствии с федеральной информационной адресной системой виде	Российская Федерация, Республика Татарстан (Татарстан), м.р-н Высокогорский
1.2.	Дополнительные сведения о местоположении земельного участка	-
2.	Площадь земельного участка ± величина погрешности определения (вычисления) площади ($P \pm \Delta P$), м2	755 ± 10
3.	Формула, примененная для расчета предельной допустимой погрешности определения площади земельного участка, с подставленными значениями и итоговые (вычисленные) значения (ΔP), м2	$\Delta P = 3.5 * Mt * \sqrt{P} = 3.5 * 0,1 * \sqrt{755} = 10$

3. Сведения о характеристиках уточняемого земельного участка с кадастровым номером 16:16:190101:1163 :		
№ п/п	Наименование характеристики	Значение характеристики
1	2	3
4.	Площадь земельного участка согласно сведениям Единого государственного реестра недвижимости (Ркад), м2	755
5.	Оценка расхождения Р и Ркад (Р - Ркад), м2	-
6.	Предельные минимальный и максимальный размеры земельного участка (Рмин и Рмакс), м2	- -
7.	Кадастровый номер или иной государственный учетный номер (инвентарный) объекта недвижимости, расположенного на земельном участке	-
8.	Вид (виды) разрешенного использования	Для ведения личного подсобного хозяйства
8.1.	Дополнительные сведения об использовании земельного участка	-
9.	Сведения о земельных участках (землях общего пользования, территории общего пользования), посредством которых обеспечивается доступ	Земли общего пользования
10.	Иные сведения	-
4. Пояснения к сведениям об уточняемом земельном участке с кадастровым номером 16:16:190101:1163 :		
1.	-	

Сведения об уточняемых земельных участках, необходимые для исправления реестровых ошибок в сведениях о местоположении их границ

**1. Сведения о характерных точках границ уточняемого земельного участка
с кадастровым номером 16:16:190101:118 :**

Система координат МСК-16, Зона 1

Зона № 1

Обозначение характерных точек границ	Координаты, м				Метод определения координат	Формулы, примененные для расчета средней квадратической погрешности определения координат характерных точек границ (Mt), с подставленными в такие формулы значениями и итоговые (вычисленные) значения Mt, м	Описание закрепле ния точки
	содержатся в Едином государственном реестре недвижимости		определены в результате выполнения комплексных кадастровых работ				
	X	Y	X	Y			
1	2	3	4	5	6	7	8
						-	
1438	485845.24	1322941.03	485845.24	1322941.03	-	0.1	-
1439	485857.13	1322954.32	485857.13	1322954.32	-	0.1	-
1440	485823.54	1322974.69	485823.54	1322974.69	-	0.1	-
1441	485819.35	1322977.86	485819.35	1322977.86	-	0.1	-
1442	485813.35	1322981.93	485813.35	1322981.93	-	0.1	-
1443	485798.54	1322990.64	485798.54	1322990.64	-	0.1	-
1444	485788.87	1322974.12	485788.87	1322974.12	-	0.1	-
1445	485795.60	1322969.88	485795.60	1322969.88	-	0.1	-
1446	485821.66	1322954.16	485821.66	1322954.16	-	0.1	-
1438	485845.24	1322941.03	485845.24	1322941.03	-	0.1	-

**2. Сведения о частях границ уточняемого земельного участка
с кадастровым номером 16:16:190101:118 :**

Обозначение части границ		Горизонтальное проложение (S), м	Описание прохождения части границ	Сведения о согласовании местоположения границ (согласовано/спорное)
от т.	до т.			
1	2	3	4	5
1438	1439	17.83	-	-
1439	1440	39.28	-	-
1440	1441	5.25	-	-
1441	1442	7.25	-	-
1442	1443	17.18	-	-
1443	1444	19.14	-	-
1444	1445	7.95	-	-
1445	1446	30.43	-	-
1446	1438	26.99	-	-

**3. Сведения о характеристиках уточняемого земельного участка
с кадастровым номером 16:16:190101:118 :**

№ п/п	Наименование характеристики	Значение характеристики
1	2	3
1.	Адрес земельного участка	-

3. Сведения о характеристиках уточняемого земельного участка с кадастровым номером 16:16:190101:118 :		
№ п/п	Наименование характеристики	Значение характеристики
1	2	3
1.1.	Сведения о местоположении земельного участка (при отсутствии адреса) в структурированном в соответствии с федеральной информационной адресной системой виде	Российская Федерация, Республика Татарстан (Татарстан), м.р-н Высокогорский
1.2.	Дополнительные сведения о местоположении земельного участка	-
2.	Площадь земельного участка \pm величина погрешности определения (вычисления) площади ($P \pm \Delta P$), м2	1250 ± 12
3.	Формула, примененная для расчета предельной допустимой погрешности определения площади земельного участка, с подставленными значениями и итоговые (вычисленные) значения (ΔP), м2	$\Delta P = 3.5 * M_t * \sqrt{P} = 3.5 * 0,1 * \sqrt{1250} = 12$
4.	Площадь земельного участка согласно сведениям Единого государственного реестра недвижимости ($P_{\text{кад}}$), м2	1250
5.	Оценка расхождения P и $P_{\text{кад}}$ ($P - P_{\text{кад}}$), м2	-
6.	Предельные минимальный и максимальный размеры земельного участка ($P_{\text{мин}}$ и $P_{\text{макс}}$), м2	- -
7.	Кадастровый номер или иной государственный учетный номер (инвентарный) объекта недвижимости, расположенного на земельном участке	-
8.	Вид (виды) разрешенного использования	Для ведения личного подсобного хозяйства
8.1.	Дополнительные сведения об использовании земельного участка	-
9.	Сведения о земельных участках (землях общего пользования, территории общего пользования), посредством которых обеспечивается доступ	Земли общего пользования
10.	Иные сведения	-
4. Пояснения к сведениям об уточняемом земельном участке с кадастровым номером 16:16:190101:118 :		
1.	-	

Сведения об уточняемых земельных участках, необходимые для исправления реестровых ошибок в сведениях о местоположении их границ

**1. Сведения о характерных точках границ уточняемого земельного участка
с кадастровым номером 16:16:190101:116 :**

Система координат МСК-16, Зона 1

Зона № 1

Обозначение характерных точек границ	Координаты, м				Метод определения координат	Формулы, примененные для расчета средней квадратической погрешности определения координат характерных точек границ (Mt), с подставленными в такие формулы значениями и итоговые (вычисленные) значения Mt, м	Описание закрепле ния точки
	содержатся в Едином государственном реестре недвижимости		определены в результате выполнения комплексных кадастровых работ				
	X	Y	X	Y			
1	2	3	4	5	6	7	8
						-	
1447	485865.92	1322973.45	485865.92	1322973.45	-	0.1	-
1448	485878.66	1322992.18	485878.66	1322992.18	-	0.1	-
1449	485850.47	1323010.61	485850.47	1323010.61	-	0.1	-
1450	485840.82	1323016.69	485840.82	1323016.69	-	0.1	-
1451	485837.66	1323017.54	485837.66	1323017.54	-	0.1	-
1452	485829.86	1323022.15	485829.86	1323022.15	-	0.1	-
1453	485821.74	1323027.44	485821.74	1323027.44	-	0.1	-
1454	485818.02	1323021.99	485818.02	1323021.99	-	0.1	-
1455	485809.52	1323008.54	485809.52	1323008.54	-	0.1	-
1456	485826.47	1322997.86	485826.47	1322997.86	-	0.1	-
1457	485838.43	1322990.34	485838.43	1322990.34	-	0.1	-
1447	485865.92	1322973.45	485865.92	1322973.45	-	0.1	-

**2. Сведения о частях границ уточняемого земельного участка
с кадастровым номером 16:16:190101:116 :**

Обозначение части границ		Горизонтальное проложение (S), м	Описание прохождения части границ	Сведения о согласовании местоположения границ (согласовано/спорное)
от т.	до т.			
1	2	3	4	5
1447	1448	22.65	-	-
1448	1449	33.68	-	-
1449	1450	11.41	-	-
1450	1451	3.27	-	-
1451	1452	9.06	-	-
1452	1453	9.69	-	-
1453	1454	6.60	-	-
1454	1455	15.91	-	-
1455	1456	20.03	-	-
1456	1457	14.13	-	-
1457	1447	32.26	-	-

3. Сведения о характеристиках уточняемого земельного участка с кадастровым номером 16:16:190101:116 :		
№ п/п	Наименование характеристики	Значение характеристики
1	2	3
1.	Адрес земельного участка	-
1.1.	Сведения о местоположении земельного участка (при отсутствии адреса) в структурированном в соответствии с федеральной информационной адресной системой виде	-
1.2.	Дополнительные сведения о местоположении земельного участка	-
2.	Площадь земельного участка \pm величина погрешности определения (вычисления) площади ($P \pm \Delta P$), м2	1536 ± 14
3.	Формула, примененная для расчета предельной допустимой погрешности определения площади земельного участка, с подставленными значениями и итоговые (вычисленные) значения (ΔP), м2	$\Delta P = 3.5 * M_t * \sqrt{P} = 3.5 * 0,1 * \sqrt{1536} = 14$
4.	Площадь земельного участка согласно сведениям Единого государственного реестра недвижимости ($P_{\text{кад}}$), м2	1536
5.	Оценка расхождения P и $P_{\text{кад}}$ ($P - P_{\text{кад}}$), м2	-
6.	Предельные минимальный и максимальный размеры земельного участка ($P_{\text{мин}}$ и $P_{\text{макс}}$), м2	- -
7.	Кадастровый номер или иной государственный учетный номер (инвентарный) объекта недвижимости, расположенного на земельном участке	-
8.	Вид (виды) разрешенного использования	Для ведения личного подсобного хозяйства
8.1.	Дополнительные сведения об использовании земельного участка	-
9.	Сведения о земельных участках (землях общего пользования, территории общего пользования), посредством которых обеспечивается доступ	Земли общего пользования
10.	Иные сведения	-
4. Пояснения к сведениям об уточняемом земельном участке с кадастровым номером 16:16:190101:116 :		
1.	-	

Сведения об уточняемых земельных участках, необходимые для исправления реестровых ошибок в сведениях о местоположении их границ

**1. Сведения о характерных точках границ уточняемого земельного участка
с кадастровым номером 16:16:190101:114 :**

Система координат МСК-16, Зона 1

Зона № 1

Обозначение характерных точек границ	Координаты, м				Метод определения координат	Формулы, примененные для расчета средней квадратической погрешности определения координат характерных точек границ (Mt), с подставленными в такие формулы значениями и итоговые (вычисленные) значения Mt, м	Описание закрепле ния точки
	содержатся в Едином государственном реестре недвижимости		определены в результате выполнения комплексных кадастровых работ				
	X	Y	X	Y			
1	2	3	4	5	6	7	8
						-	
1458	485910.70	1323039.50	485910.70	1323039.50	-	0.3	-
1459	485854.80	1323072.20	485854.80	1323072.20	-	0.3	-
1460	485847.90	1323058.90	485847.90	1323058.90	-	0.3	-
1461	485846.70	1323059.50	485846.70	1323059.50	-	0.3	-
1462	485842.30	1323052.10	485842.30	1323052.10	-	0.3	-
1463	485898.20	1323019.00	485898.20	1323019.00	-	0.3	-
1458	485910.70	1323039.50	485910.70	1323039.50	-	0.3	-

**2. Сведения о частях границ уточняемого земельного участка
с кадастровым номером 16:16:190101:114 :**

Обозначение части границ		Горизонтальное проложение (S), м	Описание прохождения части границ	Сведения о согласовании местоположения границ (согласовано/спорное)
от т.	до т.			
1	2	3	4	5
1458	1459	64.76	-	-
1459	1460	14.98	-	-
1460	1461	1.34	-	-
1461	1462	8.61	-	-
1462	1463	64.96	-	-
1463	1458	24.01	-	-

**3. Сведения о характеристиках уточняемого земельного участка
с кадастровым номером 16:16:190101:114 :**

№ п/п	Наименование характеристики	Значение характеристики
1	2	3
1.	Адрес земельного участка	-
1.1.	Сведения о местоположении земельного участка (при отсутствии адреса) в структурированном в соответствии с федеральной информационной адресной системой виде	Российская Федерация, Республика Татарстан (Татарстан), м. р-н Высокогорский
1.2.	Дополнительные сведения о местоположении земельного участка	-
2.	Площадь земельного участка ± величина погрешности определения (вычисления) площади ($P \pm \Delta P$), м ²	1538 ± 14

3. Сведения о характеристиках уточняемого земельного участка с кадастровым номером 16:16:190101:114 :		
№ п/п	Наименование характеристики	Значение характеристики
1	2	3
3.	Формула, примененная для расчета предельной допустимой погрешности определения площади земельного участка, с подставленными значениями и итоговые (вычисленные) значения (ΔP), м2	$\Delta P = 3.5 * M_t * \sqrt{P} = 3.5 * 0,1 * \sqrt{1538} = 14$
4.	Площадь земельного участка согласно сведениям Единого государственного реестра недвижимости (Ркад), м2	1545
5.	Оценка расхождения Р и Ркад (Р - Ркад), м2	7
6.	Предельные минимальный и максимальный размеры земельного участка (Рмин и Рмакс), м2	- -
7.	Кадастровый номер или иной государственный учетный номер (инвентарный) объекта недвижимости, расположенного на земельном участке	-
8.	Вид (виды) разрешенного использования	Для ведения личного подсобного хозяйства
8.1.	Дополнительные сведения об использовании земельного участка	-
9.	Сведения о земельных участках (землях общего пользования, территории общего пользования), посредством которых обеспечивается доступ	Земли общего пользования
10.	Иные сведения	-
4. Пояснения к сведениям об уточняемом земельном участке с кадастровым номером 16:16:190101:114 :		
1.	-	

Сведения об уточняемых земельных участках, необходимые для исправления реестровых ошибок в сведениях о местоположении их границ

**1. Сведения о характерных точках границ уточняемого земельного участка
с кадастровым номером 16:16:190101:113 :**

Система координат МСК-16, Зона 1

Зона № 1

Обозначение характерных точек границ	Координаты, м				Метод определения координат	Формулы, примененные для расчета средней квадратической погрешности определения координат характерных точек границ (Mt), с подставленными в такие формулы значениями и итоговые (вычисленные) значения Mt, м	Описание закрепле ния точки
	содержатся в Едином государственном реестре недвижимости		определены в результате выполнения комплексных кадастровых работ				
	X	Y	X	Y			
1	2	3	4	5	6	7	8
						-	
1464	485907.41	1323042.35	485907.41	1323042.35	-	0.1	-
1465	485918.38	1323062.68	485918.38	1323062.68	-	0.1	-
1466	485863.99	1323093.30	485863.99	1323093.30	-	0.1	-
1467	485851.84	1323074.18	485851.84	1323074.18	-	0.1	-
1464	485907.41	1323042.35	485907.41	1323042.35	-	0.1	-

**2. Сведения о частях границ уточняемого земельного участка
с кадастровым номером 16:16:190101:113 :**

Обозначение части границ		Горизонтальное проложение (S), м	Описание прохождения части границ	Сведения о согласовании местоположения границ (согласовано/спорное)
от т.	до т.			
1	2	3	4	5
1464	1465	23.10	-	-
1465	1466	62.42	-	-
1466	1467	22.65	-	-
1467	1464	64.04	-	-

**3. Сведения о характеристиках уточняемого земельного участка
с кадастровым номером 16:16:190101:113 :**

№ п/п	Наименование характеристики	Значение характеристики
1	2	3
1.	Адрес земельного участка	-
1.1.	Сведения о местоположении земельного участка (при отсутствии адреса) в структурированном в соответствии с федеральной информационной адресной системой виде	Российская Федерация, Республика Татарстан (Татарстан), м.р-н Высокогорский
1.2.	Дополнительные сведения о местоположении земельного участка	-
2.	Площадь земельного участка ± величина погрешности определения (вычисления) площади ($P \pm \Delta P$), м2	1445 ± 13
3.	Формула, примененная для расчета предельной допустимой погрешности определения площади земельного участка, с подставленными значениями и итоговые (вычисленные) значения (ΔP), м2	$\Delta P = 3.5 * Mt * \sqrt{P} = 3.5 * 0,1 * \sqrt{1445} = 13$
4.	Площадь земельного участка согласно сведениям Единого государственного реестра недвижимости (Ркад), м2	1445
5.	Оценка расхождения Р и Ркад ($P - P_{кад}$), м2	-

3. Сведения о характеристиках уточняемого земельного участка с кадастровым номером 16:16:190101:113 :		
№ п/п	Наименование характеристики	Значение характеристики
1	2	3
6.	Предельные минимальный и максимальный размеры земельного участка (Рмин и Рмакс), м2	- -
7.	Кадастровый номер или иной государственный учетный номер (инвентарный) объекта недвижимости, расположенного на земельном участке	-
8.	Вид (виды) разрешенного использования	Для ведения личного подсобного хозяйства
8.1.	Дополнительные сведения об использовании земельного участка	-
9.	Сведения о земельных участках (землях общего пользования, территории общего пользования), посредством которых обеспечивается доступ	Земли общего пользования
10.	Иные сведения	-
4. Пояснения к сведениям об уточняемом земельном участке с кадастровым номером 16:16:190101:113 :		
1.	-	

Сведения об уточняемых земельных участках, необходимые для исправления реестровых ошибок в сведениях о местоположении их границ

**1. Сведения о характерных точках границ уточняемого земельного участка
с кадастровым номером 16:16:190101:111 :**

Система координат МСК-16, Зона 1

Зона № 1

Обозначение характерных точек границ	Координаты, м				Метод определения координат	Формулы, примененные для расчета средней квадратической погрешности определения координат характерных точек границ (Mt), с подставленными в такие формулы значениями и итоговые (вычисленные) значения Mt, м	Описание закрепле ния точки
	содержатся в Едином государственном реестре недвижимости		определены в результате выполнения комплексных кадастровых работ				
	X	Y	X	Y			
1	2	3	4	5	6	7	8
						-	
1468	485888.20	1323129.50	485888.20	1323129.50	-	0.3	-
1469	485890.10	1323130.80	485890.10	1323130.80	-	0.3	-
1470	485888.90	1323132.80	485888.90	1323132.80	-	0.3	-
1471	485886.90	1323131.40	485886.90	1323131.40	-	0.3	-
1468	485888.20	1323129.50	485888.20	1323129.50	-	0.3	-

**2. Сведения о частях границ уточняемого земельного участка
с кадастровым номером 16:16:190101:111 :**

Обозначение части границ		Горизонтальное проложение (S), м	Описание прохождения части границ	Сведения о согласовании местоположения границ (согласовано/спорное)
от т.	до т.			
1	2	3	4	5
1468	1469	2.30	-	-
1469	1470	2.33	-	-
1470	1471	2.44	-	-
1471	1468	2.30	-	-

**3. Сведения о характеристиках уточняемого земельного участка
с кадастровым номером 16:16:190101:111 :**

№ п/п	Наименование характеристики	Значение характеристики
1	2	3
1.	Адрес земельного участка	-
1.1.	Сведения о местоположении земельного участка (при отсутствии адреса) в структурированном в соответствии с федеральной информационной адресной системой виде	-
1.2.	Дополнительные сведения о местоположении земельного участка	-
2.	Площадь земельного участка ± величина погрешности определения (вычисления) площади ($P \pm \Delta P$), м2	5 ± 1
3.	Формула, примененная для расчета предельной допустимой погрешности определения площади земельного участка, с подставленными значениями и итоговые (вычисленные) значения (ΔP), м2	$\Delta P = 3.5 * Mt * \sqrt{P} = 3.5 * 0,1 * \sqrt{5} = 1$
4.	Площадь земельного участка согласно сведениям Единого государственного реестра недвижимости (Ркад), м2	6
5.	Оценка расхождения Р и Ркад ($P - P_{кад}$), м2	1

3. Сведения о характеристиках уточняемого земельного участка с кадастровым номером 16:16:190101:111 :		
№ п/п	Наименование характеристики	Значение характеристики
1	2	3
6.	Предельные минимальный и максимальный размеры земельного участка (Рмин и Рмакс), м2	- -
7.	Кадастровый номер или иной государственный учетный номер (инвентарный) объекта недвижимости, расположенного на земельном участке	-
8.	Вид (виды) разрешенного использования	Под объекты энергетики (трансформатор)
8.1.	Дополнительные сведения об использовании земельного участка	-
9.	Сведения о земельных участках (землях общего пользования, территории общего пользования), посредством которых обеспечивается доступ	Земли общего пользования
10.	Иные сведения	-
4. Пояснения к сведениям об уточняемом земельном участке с кадастровым номером 16:16:190101:111 :		
1.	-	

Сведения об уточняемых земельных участках, необходимые для исправления реестровых ошибок в сведениях о местоположении их границ

**1. Сведения о характерных точках границ уточняемого земельного участка
с кадастровым номером 16:16:190101:11 :**

Система координат МСК-16, Зона 1						Зона № 1	
Обозначение характерных точек границ	Координаты, м				Метод определения координат	Формулы, примененные для расчета средней квадратической погрешности определения координат характерных точек границ (Mt), с подставленными в такие формулы значениями и итоговые (вычисленные) значения Mt, м	Описание закрепле ния точки
	содержатся в Едином государственном реестре недвижимости		определены в результате выполнения комплексных кадастровых работ				
	X	Y	X	Y			
1	2	3	4	5	6	7	8
						-	
1472	485613.08	1322854.05	485613.08	1322854.05	-	-	-
1473	485670.45	1322812.24	485670.45	1322812.24	-	-	-
1474	485688.93	1322840.21	485688.93	1322840.21	-	-	-
1475	485635.01	1322886.96	485635.01	1322886.96	-	-	-
1472	485613.08	1322854.05	485613.08	1322854.05	-	-	-

**2. Сведения о частях границ уточняемого земельного участка
с кадастровым номером 16:16:190101:11 :**

Обозначение части границ		Горизонтальное проложение (S), м	Описание прохождения части границ	Сведения о согласовании местоположения границ (согласовано/спорное)
от т.	до т.			
1	2	3	4	5
1472	1473	70.99	-	-
1473	1474	33.52	-	-
1474	1475	71.36	-	-
1475	1472	39.55	-	-

**3. Сведения о характеристиках уточняемого земельного участка
с кадастровым номером 16:16:190101:11 :**

№ п/п	Наименование характеристики	Значение характеристики
1	2	3
1.	Адрес земельного участка	-
1.1.	Сведения о местоположении земельного участка (при отсутствии адреса) в структурированном в соответствии с федеральной информационной адресной системой виде	Российская Федерация, Республика Татарстан (Татарстан), м.р-н Высокогорский
1.2.	Дополнительные сведения о местоположении земельного участка	-
2.	Площадь земельного участка ± величина погрешности определения (вычисления) площади ($P \pm \Delta P$), м2	2589 ± 18
3.	Формула, примененная для расчета предельной допустимой погрешности определения площади земельного участка, с подставленными значениями и итоговые (вычисленные) значения (ΔP), м2	$\Delta P = 3.5 * M_t * \sqrt{P} = 3.5 * 0,1 * \sqrt{2589} = 18$
4.	Площадь земельного участка согласно сведениям Единого государственного реестра недвижимости ($P_{\text{кад}}$), м2	2589
5.	Оценка расхождения P и $P_{\text{кад}}$ ($P - P_{\text{кад}}$), м2	-

3. Сведения о характеристиках уточняемого земельного участка с кадастровым номером 16:16:190101:11 :		
№ п/п	Наименование характеристики	Значение характеристики
1	2	3
6.	Предельные минимальный и максимальный размеры земельного участка (Рмин и Рмакс), м2	- -
7.	Кадастровый номер или иной государственный учетный номер (инвентарный) объекта недвижимости, расположенного на земельном участке	-
8.	Вид (виды) разрешенного использования	Для ведения личного подсобного хозяйства
8.1.	Дополнительные сведения об использовании земельного участка	-
9.	Сведения о земельных участках (землях общего пользования, территории общего пользования), посредством которых обеспечивается доступ	Земли общего пользования
10.	Иные сведения	-
4. Пояснения к сведениям об уточняемом земельном участке с кадастровым номером 16:16:190101:11 :		
1.	-	

Сведения об уточняемых земельных участках, необходимые для исправления реестровых ошибок в сведениях о местоположении их границ

**1. Сведения о характерных точках границ уточняемого земельного участка
с кадастровым номером 16:16:190101:107 :**

Система координат МСК-16, Зона 1

Зона № 1

Обозначение характерных точек границ	Координаты, м				Метод определения координат	Формулы, примененные для расчета средней квадратической погрешности определения координат характерных точек границ (Mt), с подставленными в такие формулы значениями и итоговые (вычисленные) значения Mt, м	Описание закрепле ния точки
	содержатся в Едином государственном реестре недвижимости		определены в результате выполнения комплексных кадастровых работ				
	X	Y	X	Y			
1	2	3	4	5	6	7	8
						-	
1476	485981.66	1323230.04	485981.66	1323230.04	-	-	-
1477	485951.20	1323247.00	485951.20	1323247.00	-	-	-
1478	485945.37	1323237.27	485945.37	1323237.27	-	-	-
1479	485948.09	1323235.30	485948.09	1323235.30	-	0.1	-
1153	485937.16	1323218.30	485937.16	1323218.30	-	0.1	-
1152	485944.14	1323214.30	485944.14	1323214.30	-	0.1	-
1151	485950.77	1323208.36	485950.77	1323208.36	-	0.1	-
1150	485964.23	1323200.75	485964.23	1323200.75	-	0.1	-
1149	485992.67	1323183.12	485992.67	1323183.12	-	0.1	-
1480	485994.15	1323187.94	485994.15	1323187.94	-	0.1	-
1481	486009.42	1323213.20	486009.42	1323213.20	-	-	-
1476	485981.66	1323230.04	485981.66	1323230.04	-	-	-

**2. Сведения о частях границ уточняемого земельного участка
с кадастровым номером 16:16:190101:107 :**

Обозначение части границ		Горизонтальное проложение (S), м	Описание прохождения части границ	Сведения о согласовании местоположения границ (согласовано/спорное)
от т.	до т.			
1	2	3	4	5
1476	1477	34.86	-	-
1477	1478	11.34	-	-
1478	1479	3.36	-	-
1479	1153	20.21	-	-
1153	1152	8.04	-	-
1152	1151	8.90	-	-
1151	1150	15.46	-	-
1150	1149	33.46	-	-
1149	1480	5.04	-	-
1480	1481	29.52	-	-
1481	1476	32.47	-	-

3. Сведения о характеристиках уточняемого земельного участка с кадастровым номером 16:16:190101:107 :		
№ п/п	Наименование характеристики	Значение характеристики
1	2	3
1.	Адрес земельного участка	-
1.1.	Сведения о местоположении земельного участка (при отсутствии адреса) в структурированном в соответствии с федеральной информационной адресной системой виде	Российская Федерация, Республика Татарстан (Татарстан), м.р-н Высокогорский
1.2.	Дополнительные сведения о местоположении земельного участка	-
2.	Площадь земельного участка \pm величина погрешности определения (вычисления) площади ($P \pm \Delta P$), м2	2205 ± 16
3.	Формула, примененная для расчета предельной допустимой погрешности определения площади земельного участка, с подставленными значениями и итоговые (вычисленные) значения (ΔP), м2	$\Delta P = 3.5 * M_t * \sqrt{P} = 3.5 * 0,1 * \sqrt{2205} = 16$
4.	Площадь земельного участка согласно сведениям Единого государственного реестра недвижимости ($P_{\text{кад}}$), м2	2386
5.	Оценка расхождения P и $P_{\text{кад}}$ ($P - P_{\text{кад}}$), м2	181
6.	Предельные минимальный и максимальный размеры земельного участка ($P_{\text{мин}}$ и $P_{\text{макс}}$), м2	- -
7.	Кадастровый номер или иной государственный учетный номер (инвентарный) объекта недвижимости, расположенного на земельном участке	-
8.	Вид (виды) разрешенного использования	Для ведения личного подсобного хозяйства
8.1.	Дополнительные сведения об использовании земельного участка	-
9.	Сведения о земельных участках (землях общего пользования, территории общего пользования), посредством которых обеспечивается доступ	Земли общего пользования
10.	Иные сведения	-
4. Пояснения к сведениям об уточняемом земельном участке с кадастровым номером 16:16:190101:107 :		
1.	-	

Сведения об уточняемых земельных участках, необходимые для исправления реестровых ошибок в сведениях о местоположении их границ

**1. Сведения о характерных точках границ уточняемого земельного участка
с кадастровым номером 16:16:190101:106 :**

Система координат МСК-16, Зона 1

Зона № 1

Обозначение характерных точек границ	Координаты, м				Метод определения координат	Формулы, примененные для расчета средней квадратической погрешности определения координат характерных точек границ (Mt), с подставленными в такие формулы значениями и итоговые (вычисленные) значения Mt, м	Описание закрепле ния точки
	содержатся в Едином государственном реестре недвижимости		определены в результате выполнения комплексных кадастровых работ				
	X	Y	X	Y			
1	2	3	4	5	6	7	8
						-	
1482	486013.20	1323215.00	486013.20	1323215.00	-	0.3	-
1483	486023.50	1323231.80	486023.50	1323231.80	-	0.3	-
1484	485997.00	1323246.00	485997.00	1323246.00	-	0.3	-
1485	485969.10	1323264.00	485969.10	1323264.00	-	0.3	-
1486	485964.70	1323266.60	485964.70	1323266.60	-	0.3	-
1487	485955.40	1323249.60	485955.40	1323249.60	-	0.3	-
1488	485959.00	1323247.40	485959.00	1323247.40	-	0.3	-
1489	485985.30	1323230.90	485985.30	1323230.90	-	0.3	-
1482	486013.20	1323215.00	486013.20	1323215.00	-	0.3	-

**2. Сведения о частях границ уточняемого земельного участка
с кадастровым номером 16:16:190101:106 :**

Обозначение части границ		Горизонтальное проложение (S), м	Описание прохождения части границ	Сведения о согласовании местоположения границ (согласовано/спорное)
от т.	до т.			
1	2	3	4	5
1482	1483	19.71	-	-
1483	1484	30.06	-	-
1484	1485	33.20	-	-
1485	1486	5.11	-	-
1486	1487	19.38	-	-
1487	1488	4.22	-	-
1488	1489	31.05	-	-
1489	1482	32.11	-	-

**3. Сведения о характеристиках уточняемого земельного участка
с кадастровым номером 16:16:190101:106 :**

№ п/п	Наименование характеристики	Значение характеристики
1	2	3
1.	Адрес земельного участка	-
1.1.	Сведения о местоположении земельного участка (при отсутствии адреса) в структурированном в соответствии с федеральной информационной адресной системой виде	Российская Федерация, Республика Татарстан (Татарстан), м. р-н Высокогорский

3. Сведения о характеристиках уточняемого земельного участка с кадастровым номером 16:16:190101:106 :		
№ п/п	Наименование характеристики	Значение характеристики
1	2	3
1.2.	Дополнительные сведения о местоположении земельного участка	-
2.	Площадь земельного участка \pm величина погрешности определения (вычисления) площади ($P \pm \Delta P$), м ²	1307 ± 13
3.	Формула, примененная для расчета предельной допустимой погрешности определения площади земельного участка, с подставленными значениями и итоговые (вычисленные) значения (ΔP), м ²	$\Delta P = 3.5 * M_t * \sqrt{P} = 3.5 * 0,1 * \sqrt{1307} = 13$
4.	Площадь земельного участка согласно сведениям Единого государственного реестра недвижимости ($P_{\text{кад}}$), м ²	1309
5.	Оценка расхождения P и $P_{\text{кад}}$ ($P - P_{\text{кад}}$), м ²	2
6.	Предельные минимальный и максимальный размеры земельного участка ($P_{\text{мин}}$ и $P_{\text{макс}}$), м ²	- -
7.	Кадастровый номер или иной государственный учетный номер (инвентарный) объекта недвижимости, расположенного на земельном участке	-
8.	Вид (виды) разрешенного использования	Для ведения личного подсобного хозяйства
8.1.	Дополнительные сведения об использовании земельного участка	-
9.	Сведения о земельных участках (землях общего пользования, территории общего пользования), посредством которых обеспечивается доступ	Земли общего пользования
10.	Иные сведения	-
4. Пояснения к сведениям об уточняемом земельном участке с кадастровым номером 16:16:190101:106 :		
1.	-	

Сведения об уточняемых земельных участках, необходимые для исправления реестровых ошибок в сведениях о местоположении их границ

**1. Сведения о характерных точках границ уточняемого земельного участка
с кадастровым номером 16:16:190101:105 :**

Система координат МСК-16, Зона 1

Зона № 1

Обозначение характерных точек границ	Координаты, м				Метод определения координат	Формулы, примененные для расчета средней квадратической погрешности определения координат характерных точек границ (Mt), с подставленными в такие формулы значениями и итоговые (вычисленные) значения Mt, м	Описание закрепле ния точки
	содержатся в Едином государственном реестре недвижимости		определены в результате выполнения комплексных кадастровых работ				
	X	Y	X	Y			
1	2	3	4	5	6	7	8
						-	
1490	486023.51	1323231.83	486023.51	1323231.83	-	0.2	-
1491	486034.48	1323251.42	486034.48	1323251.42	-	0.1	-
1492	486033.80	1323251.58	486033.80	1323251.58	-	0.1	-
1493	486007.36	1323270.22	486007.36	1323270.22	-	0.1	-
1494	485980.73	1323288.66	485980.73	1323288.66	-	0.1	-
1495	485976.86	1323290.74	485976.86	1323290.74	-	0.1	-
1496	485963.62	1323267.29	485963.62	1323267.29	-	0.2	-
1485	485969.10	1323264.00	485969.10	1323264.00	-	0.2	-
1484	485997.00	1323246.00	485997.00	1323246.00	-	0.2	-
1490	486023.51	1323231.83	486023.51	1323231.83	-	0.2	-

**2. Сведения о частях границ уточняемого земельного участка
с кадастровым номером 16:16:190101:105 :**

Обозначение части границ		Горизонтальное проложение (S), м	Описание прохождения части границ	Сведения о согласовании местоположения границ (согласовано/спорное)
от т.	до т.			
1	2	3	4	5
1490	1491	22.45	-	-
1491	1492	0.70	-	-
1492	1493	32.35	-	-
1493	1494	32.39	-	-
1494	1495	4.39	-	-
1495	1496	26.93	-	-
1496	1485	6.39	-	-
1485	1484	33.20	-	-
1484	1490	30.06	-	-

**3. Сведения о характеристиках уточняемого земельного участка
с кадастровым номером 16:16:190101:105 :**

№ п/п	Наименование характеристики	Значение характеристики
1	2	3
1.	Адрес земельного участка	-

3. Сведения о характеристиках уточняемого земельного участка с кадастровым номером 16:16:190101:105 :		
№ п/п	Наименование характеристики	Значение характеристики
1	2	3
1.1.	Сведения о местоположении земельного участка (при отсутствии адреса) в структурированном в соответствии с федеральной информационной адресной системой виде	Российская Федерация, Республика Татарстан (Татарстан), м.р-н Высокогорский
1.2.	Дополнительные сведения о местоположении земельного участка	-
2.	Площадь земельного участка \pm величина погрешности определения (вычисления) площади ($P \pm \Delta P$), м2	1772 ± 15
3.	Формула, примененная для расчета предельной допустимой погрешности определения площади земельного участка, с подставленными значениями и итоговые (вычисленные) значения (ΔP), м2	$\Delta P = 3.5 * M_t * \sqrt{P} = 3.5 * 0,1 * \sqrt{1772} = 15$
4.	Площадь земельного участка согласно сведениям Единого государственного реестра недвижимости ($P_{\text{кад}}$), м2	1760
5.	Оценка расхождения P и $P_{\text{кад}}$ ($P - P_{\text{кад}}$), м2	12
6.	Предельные минимальный и максимальный размеры земельного участка ($P_{\text{мин}}$ и $P_{\text{макс}}$), м2	- -
7.	Кадастровый номер или иной государственный учетный номер (инвентарный) объекта недвижимости, расположенного на земельном участке	-
8.	Вид (виды) разрешенного использования	Индивидуальное жилищное строительство
8.1.	Дополнительные сведения об использовании земельного участка	-
9.	Сведения о земельных участках (землях общего пользования, территории общего пользования), посредством которых обеспечивается доступ	Земли общего пользования
10.	Иные сведения	-
4. Пояснения к сведениям об уточняемом земельном участке с кадастровым номером 16:16:190101:105 :		
1.	-	

Сведения об уточняемых земельных участках, необходимые для исправления реестровых ошибок в сведениях о местоположении их границ

**1. Сведения о характерных точках границ уточняемого земельного участка
с кадастровым номером 16:16:190101:104 :**

Система координат МСК-16, Зона 1

Зона № 1

Обозначение характерных точек границ	Координаты, м				Метод определения координат	Формулы, примененные для расчета средней квадратической погрешности определения координат характерных точек границ (Mt), с подставленными в такие формулы значениями и итоговые (вычисленные) значения Mt, м	Описание закрепле ния точки
	содержатся в Едином государственном реестре недвижимости		определены в результате выполнения комплексных кадастровых работ				
	X	Y	X	Y			
1	2	3	4	5	6	7	8
						-	
1494	485980.73	1323288.66	485980.73	1323288.66	-	0.1	-
1493	486007.36	1323270.22	486007.36	1323270.22	-	0.1	-
1492	486033.80	1323251.58	486033.80	1323251.58	-	0.1	-
1497	486050.50	1323274.59	486050.50	1323274.59	-	0.1	-
1498	486035.86	1323283.47	486035.86	1323283.47	-	0.1	-
1499	486009.02	1323299.56	486009.02	1323299.56	-	0.1	-
1500	485998.06	1323306.04	485998.06	1323306.04	-	0.1	-
1501	485992.93	1323306.82	485992.93	1323306.82	-	0.1	-
1502	485987.34	1323298.32	485987.34	1323298.32	-	0.1	-
1494	485980.73	1323288.66	485980.73	1323288.66	-	0.1	-

**2. Сведения о частях границ уточняемого земельного участка
с кадастровым номером 16:16:190101:104 :**

Обозначение части границ		Горизонтальное проложение (S), м	Описание прохождения части границ	Сведения о согласовании местоположения границ (согласовано/спорное)
от т.	до т.			
1	2	3	4	5
1494	1493	32.39	-	-
1493	1492	32.35	-	-
1492	1497	28.43	-	-
1497	1498	17.12	-	-
1498	1499	31.29	-	-
1499	1500	12.73	-	-
1500	1501	5.19	-	-
1501	1502	10.17	-	-
1502	1494	11.71	-	-

**3. Сведения о характеристиках уточняемого земельного участка
с кадастровым номером 16:16:190101:104 :**

№ п/п	Наименование характеристики	Значение характеристики
1	2	3
1.	Адрес земельного участка	-

3. Сведения о характеристиках уточняемого земельного участка с кадастровым номером 16:16:190101:104 :		
№ п/п	Наименование характеристики	Значение характеристики
1	2	3
1.1.	Сведения о местоположении земельного участка (при отсутствии адреса) в структурированном в соответствии с федеральной информационной адресной системой виде	Российская Федерация, Республика Татарстан (Татарстан), м.р-н Высокогорский
1.2.	Дополнительные сведения о местоположении земельного участка	-
2.	Площадь земельного участка \pm величина погрешности определения (вычисления) площади ($P \pm \Delta P$), м ²	1698 ± 14
3.	Формула, примененная для расчета предельной допустимой погрешности определения площади земельного участка, с подставленными значениями и итоговые (вычисленные) значения (ΔP), м ²	$\Delta P = 3.5 * M_t * \sqrt{P} = 3.5 * 0,1 * \sqrt{1698} = 14$
4.	Площадь земельного участка согласно сведениям Единого государственного реестра недвижимости ($P_{\text{кад}}$), м ²	1698
5.	Оценка расхождения P и $P_{\text{кад}}$ ($P - P_{\text{кад}}$), м ²	-
6.	Предельные минимальный и максимальный размеры земельного участка ($P_{\text{мин}}$ и $P_{\text{макс}}$), м ²	- -
7.	Кадастровый номер или иной государственный учетный номер (инвентарный) объекта недвижимости, расположенного на земельном участке	-
8.	Вид (виды) разрешенного использования	ведение личного подсобного хозяйства
8.1.	Дополнительные сведения об использовании земельного участка	-
9.	Сведения о земельных участках (землях общего пользования, территории общего пользования), посредством которых обеспечивается доступ	Земли общего пользования
10.	Иные сведения	-
4. Пояснения к сведениям об уточняемом земельном участке с кадастровым номером 16:16:190101:104 :		
1.	-	

Сведения об уточняемых земельных участках, необходимые для исправления реестровых ошибок в сведениях о местоположении их границ

**1. Сведения о характерных точках границ уточняемого земельного участка
с кадастровым номером 16:16:000000:10555 :**

Система координат МСК-16, Зона 1

Зона № 1

Обозначение характерных точек границ	Координаты, м				Метод определения координат	Формулы, примененные для расчета средней квадратической погрешности определения координат характерных точек границ (Mt), с подставленными в такие формулы значениями и итоговые (вычисленные) значения Mt, м	Описание закрепле ния точки
	содержатся в Едином государственном реестре недвижимости		определены в результате выполнения комплексных кадастровых работ				
	X	Y	X	Y			
1	2	3	4	5	6	7	8
						-	
1503	485899.80	1322684.37	485899.80	1322684.37	-	0.1	-
1263	485872.38	1322713.04	485872.38	1322713.04	-	0.1	-
1269	485852.34	1322694.06	485852.34	1322694.06	-	0.1	-
1268	485848.89	1322697.71	485848.89	1322697.71	-	0.1	-
1267	485840.90	1322690.10	485840.90	1322690.10	-	0.1	-
1504	485868.61	1322649.73	485868.61	1322649.73	-	0.1	-
1503	485899.80	1322684.37	485899.80	1322684.37	-	0.1	-

**2. Сведения о частях границ уточняемого земельного участка
с кадастровым номером 16:16:000000:10555 :**

Обозначение части границ		Горизонтальное проложение (S), м	Описание прохождения части границ	Сведения о согласовании местоположения границ (согласовано/спорное)
от т.	до т.			
1	2	3	4	5
1503	1263	39.67	-	-
1263	1269	27.60	-	-
1269	1268	5.02	-	-
1268	1267	11.03	-	-
1267	1504	48.97	-	-
1504	1503	46.61	-	-

**3. Сведения о характеристиках уточняемого земельного участка
с кадастровым номером 16:16:000000:10555 :**

№ п/п	Наименование характеристики	Значение характеристики
1	2	3
1.	Адрес земельного участка	-
1.1.	Сведения о местоположении земельного участка (при отсутствии адреса) в структурированном в соответствии с федеральной информационной адресной системой виде	Российская Федерация, Республика Татарстан (Татарстан), м. р-н Высокогорский
1.2.	Дополнительные сведения о местоположении земельного участка	-
2.	Площадь земельного участка ± величина погрешности определения (вычисления) площади ($P \pm \Delta P$), м ²	1834 ± 15

3. Сведения о характеристиках уточняемого земельного участка с кадастровым номером 16:16:000000:10555 :		
№ п/п	Наименование характеристики	Значение характеристики
1	2	3
3.	Формула, примененная для расчета предельной допустимой погрешности определения площади земельного участка, с подставленными значениями и итоговые (вычисленные) значения (ΔP), м2	$\Delta P=3.5*Mt*\sqrt{P}=3.5*0,1*\sqrt{1834}=15$
4.	Площадь земельного участка согласно сведениям Единого государственного реестра недвижимости (Ркад), м2	1834
5.	Оценка расхождения Р и Ркад (Р - Ркад), м2	-
6.	Предельные минимальный и максимальный размеры земельного участка (Рмин и Рмакс), м2	- -
7.	Кадастровый номер или иной государственный учетный номер (инвентарный) объекта недвижимости, расположенного на земельном участке	-
8.	Вид (виды) разрешенного использования	обслуживание жилой застройки
8.1.	Дополнительные сведения об использовании земельного участка	-
9.	Сведения о земельных участках (землях общего пользования, территории общего пользования), посредством которых обеспечивается доступ	Земли общего пользования
10.	Иные сведения	-
4. Пояснения к сведениям об уточняемом земельном участке с кадастровым номером 16:16:000000:10555 :		
1.	-	

Сведения об уточняемых земельных участках, необходимые для исправления реестровых ошибок в сведениях о местоположении их границ

**1. Сведения о характерных точках границ уточняемого земельного участка
с кадастровым номером 16:16:190101:115 :**

Система координат МСК-16, Зона 1

Зона № 1

Обозначение характерных точек границ	Координаты, м				Метод определения координат	Формулы, примененные для расчета средней квадратической погрешности определения координат характерных точек границ (Mt), с подставленными в такие формулы значениями и итоговые (вычисленные) значения Mt, м	Описание закрепле ния точки
	содержатся в Едином государственном реестре недвижимости		определены в результате выполнения комплексных кадастровых работ				
	X	Y	X	Y			
1	2	3	4	5	6	7	8
						-	
1505	485827.30	1323025.80	485827.30	1323025.80	-	0.3	-
1506	485885.20	1322997.30	485885.20	1322997.30	-	0.3	-
1507	485897.70	1323017.80	485897.70	1323017.80	-	0.3	-
1508	485840.10	1323049.00	485840.10	1323049.00	-	0.3	-
1509	485834.90	1323041.80	485834.90	1323041.80	-	0.3	-
1510	485837.20	1323040.20	485837.20	1323040.20	-	0.3	-
1505	485827.30	1323025.80	485827.30	1323025.80	-	0.3	-

**2. Сведения о частях границ уточняемого земельного участка
с кадастровым номером 16:16:190101:115 :**

Обозначение части границ		Горизонтальное проложение (S), м	Описание прохождения части границ	Сведения о согласовании местоположения границ (согласовано/спорное)
от т.	до т.			
1	2	3	4	5
1505	1506	64.53	-	-
1506	1507	24.01	-	-
1507	1508	65.51	-	-
1508	1509	8.88	-	-
1509	1510	2.80	-	-
1510	1505	17.47	-	-

**3. Сведения о характеристиках уточняемого земельного участка
с кадастровым номером 16:16:190101:115 :**

№ п/п	Наименование характеристики	Значение характеристики
1	2	3
1.	Адрес земельного участка	-
1.1.	Сведения о местоположении земельного участка (при отсутствии адреса) в структурированном в соответствии с федеральной информационной адресной системой виде	Российская Федерация, Республика Татарстан (Татарстан), м. р-н Высокогорский
1.2.	Дополнительные сведения о местоположении земельного участка	-
2.	Площадь земельного участка ± величина погрешности определения (вычисления) площади ($P \pm \Delta P$), м ²	1629 ± 14

3. Сведения о характеристиках уточняемого земельного участка с кадастровым номером 16:16:190101:115 :		
№ п/п	Наименование характеристики	Значение характеристики
1	2	3
3.	Формула, примененная для расчета предельной допустимой погрешности определения площади земельного участка, с подставленными значениями и итоговые (вычисленные) значения (ΔP), м2	$\Delta P = 3.5 * M_t * \sqrt{P} = 3.5 * 0,1 * \sqrt{1629} = 14$
4.	Площадь земельного участка согласно сведениям Единого государственного реестра недвижимости (Ркад), м2	1623
5.	Оценка расхождения Р и Ркад (Р - Ркад), м2	6
6.	Предельные минимальный и максимальный размеры земельного участка (Рмин и Рмакс), м2	- -
7.	Кадастровый номер или иной государственный учетный номер (инвентарный) объекта недвижимости, расположенного на земельном участке	-
8.	Вид (виды) разрешенного использования	Для ведения личного подсобного хозяйства
8.1.	Дополнительные сведения об использовании земельного участка	-
9.	Сведения о земельных участках (землях общего пользования, территории общего пользования), посредством которых обеспечивается доступ	Земли общего пользования
10.	Иные сведения	-
4. Пояснения к сведениям об уточняемом земельном участке с кадастровым номером 16:16:190101:115 :		
1.	-	

Сведения об уточняемых земельных участках, необходимые для исправления реестровых ошибок в сведениях о местоположении их границ

**1. Сведения о характерных точках границ уточняемого земельного участка
с кадастровым номером 16:16:190101:1331 :**

Система координат МСК-16, Зона 1

Зона № 1

Обозначение характерных точек границ	Координаты, м				Метод определения координат	Формулы, примененные для расчета средней квадратической погрешности определения координат характерных точек границ (Mt), с подставленными в такие формулы значениями и итоговые (вычисленные) значения Mt, м	Описание закрепле ния точки
	содержатся в Едином государственном реестре недвижимости		определены в результате выполнения комплексных кадастровых работ				
	X	Y	X	Y			
1	2	3	4	5	6	7	8
						-	
1413	486276.83	1323301.02	486276.83	1323301.02	-	0.1	Временный межевой знак
1511	486304.15	1323359.60	486304.15	1323359.60	-	0.1	Временный межевой знак
1512	486305.35	1323362.25	486305.35	1323362.25	-	0.1	Временный межевой знак
1513	486287.14	1323371.91	486287.14	1323371.91	-	0.1	Временный межевой знак
1514	486285.80	1323369.32	486285.80	1323369.32	-	0.1	Временный межевой знак
1304	486267.48	1323333.80	486267.48	1323333.80	-	0.1	Временный межевой знак
1303	486283.85	1323325.53	486283.85	1323325.53	-	0.1	Временный межевой знак
1302	486273.22	1323302.74	486273.22	1323302.74	-	0.1	Временный межевой знак
1301	486260.67	1323277.01	486260.67	1323277.01	-	0.1	Временный межевой знак
1414	486264.13	1323274.94	486264.13	1323274.94	-	0.1	Временный межевой знак
1413	486276.83	1323301.02	486276.83	1323301.02	-	0.1	Временный межевой знак

**2. Сведения о частях границ уточняемого земельного участка
с кадастровым номером 16:16:190101:1331 :**

Обозначение части границ		Горизонтальное проложение (S), м	Описание прохождения части границ	Сведения о согласовании местоположения границ (согласовано/спорное)
от т.	до т.			
1	2	3	4	5
1413	1511	64.64	-	-
1511	1512	2.91	-	-

2. Сведения о частях границ уточняемого земельного участка с кадастровым номером 16:16:190101:1331 :				
Обозначение части границ		Горизонтальное проложение (S), м	Описание прохождения части границ	Сведения о согласовании местоположения границ (согласовано/спорное)
от т.	до т.			
1	2	3	4	5
1512	1513	20.61	-	-
1513	1514	2.92	-	-
1514	1304	39.97	-	-
1304	1303	18.34	-	-
1303	1302	25.15	-	-
1302	1301	28.63	-	-
1301	1414	4.03	-	-
1414	1413	29.01	-	-
3. Сведения о характеристиках уточняемого земельного участка с кадастровым номером 16:16:190101:1331 :				
№ п/п	Наименование характеристики		Значение характеристики	
1	2		3	
1.	Адрес земельного участка		-	
1.1.	Сведения о местоположении земельного участка (при отсутствии адреса) в структурированном в соответствии с федеральной информационной адресной системой виде		-	
1.2.	Дополнительные сведения о местоположении земельного участка		-	
2.	Площадь земельного участка ± величина погрешности определения (вычисления) площади ($P \pm \Delta P$), м2		1133 ± 12	
3.	Формула, примененная для расчета предельной допустимой погрешности определения площади земельного участка, с подставленными значениями и итоговые (вычисленные) значения (ΔP), м2		$\Delta P = 3.5 * M_t * \sqrt{P} = 3.5 * 0,1 * \sqrt{1133} = 12$	
4.	Площадь земельного участка согласно сведениям Единого государственного реестра недвижимости (Ркад), м2		1133	
5.	Оценка расхождения Р и Ркад ($P - P_{кад}$), м2		-	
6.	Предельные минимальный и максимальный размеры земельного участка ($R_{мин}$ и $R_{макс}$), м2		- -	
7.	Кадастровый номер или иной государственный учетный номер (инвентарный) объекта недвижимости, расположенного на земельном участке		-	
8.	Вид (виды) разрешенного использования		Для ведения личного подсобного хозяйства	
8.1.	Дополнительные сведения об использовании земельного участка		-	
9.	Сведения о земельных участках (землях общего пользования, территории общего пользования), посредством которых обеспечивается доступ		Земли общего пользования	
10.	Иные сведения		-	
4. Пояснения к сведениям об уточняемом земельном участке с кадастровым номером 16:16:190101:1331 :				
1.	-			

Сведения об уточняемых земельных участках, необходимые для исправления реестровых ошибок в сведениях о местоположении их границ

**1. Сведения о характерных точках границ уточняемого земельного участка
с кадастровым номером 16:16:190101:1180 :**

Система координат МСК-16, Зона 1

Зона № 1

Обозначение характерных точек границ	Координаты, м				Метод определения координат	Формулы, примененные для расчета средней квадратической погрешности определения координат характерных точек границ (Mt), с подставленными в такие формулы значениями и итоговые (вычисленные) значения Mt, м	Описание закрепле ния точки
	содержатся в Едином государственном реестре недвижимости		определены в результате выполнения комплексных кадастровых работ				
	X	Y	X	Y			
1	2	3	4	5	6	7	8
						-	
1407	486312.09	1323304.79	486312.09	1323304.79	-	0.1	-
1422	486320.95	1323320.54	486320.95	1323320.54	-	0.1	-
1515	486295.58	1323341.22	486295.58	1323341.22	-	0.1	-
1408	486286.98	1323322.78	486286.98	1323322.78	-	0.1	-
1407	486312.09	1323304.79	486312.09	1323304.79	-	0.1	-

**2. Сведения о частях границ уточняемого земельного участка
с кадастровым номером 16:16:190101:1180 :**

Обозначение части границ		Горизонтальное проложение (S), м	Описание прохождения части границ	Сведения о согласовании местоположения границ (согласовано/спорное)
от т.	до т.			
1	2	3	4	5
1407	1422	18.07	-	-
1422	1515	32.73	-	-
1515	1408	20.35	-	-
1408	1407	30.89	-	-

**3. Сведения о характеристиках уточняемого земельного участка
с кадастровым номером 16:16:190101:1180 :**

№ п/п	Наименование характеристики	Значение характеристики
1	2	3
1.	Адрес земельного участка	-
1.1.	Сведения о местоположении земельного участка (при отсутствии адреса) в структурированном в соответствии с федеральной информационной адресной системой виде	Российская Федерация, Республика Татарстан (Татарстан), м.р-н Высокогорский
1.2.	Дополнительные сведения о местоположении земельного участка	-
2.	Площадь земельного участка ± величина погрешности определения (вычисления) площади ($P \pm \Delta P$), м2	600 ± 9
3.	Формула, примененная для расчета предельной допустимой погрешности определения площади земельного участка, с подставленными значениями и итоговые (вычисленные) значения (ΔP), м2	$\Delta P = 3.5 * Mt * \sqrt{P} = 3.5 * 0.1 * \sqrt{600} = 9$
4.	Площадь земельного участка согласно сведениям Единого государственного реестра недвижимости (Ркад), м2	600
5.	Оценка расхождения Р и Ркад ($P - P_{кад}$), м2	-

3. Сведения о характеристиках уточняемого земельного участка с кадастровым номером 16:16:190101:1180 :		
№ п/п	Наименование характеристики	Значение характеристики
1	2	3
6.	Предельные минимальный и максимальный размеры земельного участка (Рмин и Рмакс), м2	- -
7.	Кадастровый номер или иной государственный учетный номер (инвентарный) объекта недвижимости, расположенного на земельном участке	-
8.	Вид (виды) разрешенного использования	для ведения личного подсобного хозяйства
8.1.	Дополнительные сведения об использовании земельного участка	-
9.	Сведения о земельных участках (землях общего пользования, территории общего пользования), посредством которых обеспечивается доступ	Земли общего пользования
10.	Иные сведения	-
4. Пояснения к сведениям об уточняемом земельном участке с кадастровым номером 16:16:190101:1180 :		
1.	-	

Сведения об уточняемых земельных участках, необходимые для исправления реестровых ошибок в сведениях о местоположении их границ

**1. Сведения о характерных точках границ уточняемого земельного участка
с кадастровым номером 16:16:190101:1183 :**

Система координат МСК-16, Зона 1

Зона № 1

Обозначение характерных точек границ	Координаты, м				Метод определения координат	Формулы, примененные для расчета средней квадратической погрешности определения координат характерных точек границ (Mt), с подставленными в такие формулы значениями и итоговые (вычисленные) значения Mt, м	Описание закрепле ния точки
	содержатся в Едином государственном реестре недвижимости		определены в результате выполнения комплексных кадастровых работ				
	X	Y	X	Y			
1	2	3	4	5	6	7	8
						-	
162	485529.30	1322752.05	485529.30	1322752.05	-	0.1	-
1516	485539.84	1322768.31	485539.84	1322768.31	-	0.1	-
1517	485512.02	1322788.54	485512.02	1322788.54	-	0.1	-
1518	485493.23	1322802.08	485493.23	1322802.08	-	0.1	-
1519	485485.48	1322807.66	485485.48	1322807.66	-	0.1	-
1520	485472.94	1322789.61	485472.94	1322789.61	-	0.1	-
1521	485480.45	1322784.60	485480.45	1322784.60	-	0.1	-
163	485502.21	1322770.10	485502.21	1322770.10	-	0.1	-
162	485529.30	1322752.05	485529.30	1322752.05	-	0.1	-

**2. Сведения о частях границ уточняемого земельного участка
с кадастровым номером 16:16:190101:1183 :**

Обозначение части границ		Горизонтальное проложение (S), м	Описание прохождения части границ	Сведения о согласовании местоположения границ (согласовано/спорное)
от т.	до т.			
1	2	3	4	5
162	1516	19.38	-	-
1516	1517	34.40	-	-
1517	1518	23.16	-	-
1518	1519	9.55	-	-
1519	1520	21.98	-	-
1520	1521	9.03	-	-
1521	163	26.15	-	-
163	162	32.55	-	-

**3. Сведения о характеристиках уточняемого земельного участка
с кадастровым номером 16:16:190101:1183 :**

№ п/п	Наименование характеристики	Значение характеристики
1	2	3
1.	Адрес земельного участка	-
1.1.	Сведения о местоположении земельного участка (при отсутствии адреса) в структурированном в соответствии с федеральной информационной адресной системой виде	Российская Федерация, Республика Татарстан (Татарстан), м. р-н Высокогорский

3. Сведения о характеристиках уточняемого земельного участка с кадастровым номером 16:16:190101:1183 :		
№ п/п	Наименование характеристики	Значение характеристики
1	2	3
1.2.	Дополнительные сведения о местоположении земельного участка	-
2.	Площадь земельного участка \pm величина погрешности определения (вычисления) площади ($P \pm \Delta P$), м2	1396 ± 13
3.	Формула, примененная для расчета предельной допустимой погрешности определения площади земельного участка, с подставленными значениями и итоговые (вычисленные) значения (ΔP), м2	$\Delta P = 3.5 * M_t * \sqrt{P} = 3.5 * 0,1 * \sqrt{1396} = 13$
4.	Площадь земельного участка согласно сведениям Единого государственного реестра недвижимости ($P_{\text{кад}}$), м2	1396
5.	Оценка расхождения P и $P_{\text{кад}}$ ($P - P_{\text{кад}}$), м2	-
6.	Предельные минимальный и максимальный размеры земельного участка ($P_{\text{мин}}$ и $P_{\text{макс}}$), м2	- -
7.	Кадастровый номер или иной государственный учетный номер (инвентарный) объекта недвижимости, расположенного на земельном участке	-
8.	Вид (виды) разрешенного использования	Для ведения личного подсобного хозяйства
8.1.	Дополнительные сведения об использовании земельного участка	-
9.	Сведения о земельных участках (землях общего пользования, территории общего пользования), посредством которых обеспечивается доступ	Земли общего пользования
10.	Иные сведения	-
4. Пояснения к сведениям об уточняемом земельном участке с кадастровым номером 16:16:190101:1183 :		
1.	-	

Сведения об уточняемых земельных участках, необходимые для исправления реестровых ошибок в сведениях о местоположении их границ

**1. Сведения о характерных точках границ уточняемого земельного участка
с кадастровым номером 16:16:190101:1231 :**

Система координат МСК-16, Зона 1

Зона № 1

Обозначение характерных точек границ	Координаты, м				Метод определения координат	Формулы, примененные для расчета средней квадратической погрешности определения координат характерных точек границ (Mt), с подставленными в такие формулы значениями и итоговые (вычисленные) значения Mt, м	Описание закрепле ния точки
	содержатся в Едином государственном реестре недвижимости		определены в результате выполнения комплексных кадастровых работ				
	X	Y	X	Y			
1	2	3	4	5	6	7	8
						-	
1522	485735.53	1323129.46	485735.53	1323129.46	-	0.1	-
402	485740.80	1323139.39	485740.80	1323139.39	-	0.1	-
411	485751.15	1323154.67	485751.15	1323154.67	-	0.1	-
1523	485709.30	1323180.55	485709.30	1323180.55	-	0.1	-
1524	485703.40	1323184.17	485703.40	1323184.17	-	0.1	-
1525	485688.56	1323157.73	485688.56	1323157.73	-	0.1	-
1522	485735.53	1323129.46	485735.53	1323129.46	-	0.1	-

**2. Сведения о частях границ уточняемого земельного участка
с кадастровым номером 16:16:190101:1231 :**

Обозначение части границ		Горизонтальное проложение (S), м	Описание прохождения части границ	Сведения о согласовании местоположения границ (согласовано/спорное)
от т.	до т.			
1	2	3	4	5
1522	402	11.24	-	-
402	411	18.46	-	-
411	1523	49.21	-	-
1523	1524	6.92	-	-
1524	1525	30.32	-	-
1525	1522	54.82	-	-

**3. Сведения о характеристиках уточняемого земельного участка
с кадастровым номером 16:16:190101:1231 :**

№ п/п	Наименование характеристики	Значение характеристики
1	2	3
1.	Адрес земельного участка	-
1.1.	Сведения о местоположении земельного участка (при отсутствии адреса) в структурированном в соответствии с федеральной информационной адресной системой виде	Российская Федерация, Республика Татарстан (Татарстан), м. р-н Высокогорский
1.2.	Дополнительные сведения о местоположении земельного участка	-
2.	Площадь земельного участка ± величина погрешности определения (вычисления) площади ($P \pm \Delta P$), м ²	1652 ± 14

3. Сведения о характеристиках уточняемого земельного участка с кадастровым номером 16:16:190101:1231 :		
№ п/п	Наименование характеристики	Значение характеристики
1	2	3
3.	Формула, примененная для расчета предельной допустимой погрешности определения площади земельного участка, с подставленными значениями и итоговые (вычисленные) значения (ΔP), м2	$\Delta P = 3.5 * M_t * \sqrt{P} = 3.5 * 0,1 * \sqrt{1652} = 14$
4.	Площадь земельного участка согласно сведениям Единого государственного реестра недвижимости (Ркад), м2	1652
5.	Оценка расхождения Р и Ркад (Р - Ркад), м2	-
6.	Предельные минимальный и максимальный размеры земельного участка (Рмин и Рмакс), м2	- -
7.	Кадастровый номер или иной государственный учетный номер (инвентарный) объекта недвижимости, расположенного на земельном участке	-
8.	Вид (виды) разрешенного использования	ведение личного подсобного хозяйства
8.1.	Дополнительные сведения об использовании земельного участка	-
9.	Сведения о земельных участках (землях общего пользования, территории общего пользования), посредством которых обеспечивается доступ	Земли общего пользования
10.	Иные сведения	-
4. Пояснения к сведениям об уточняемом земельном участке с кадастровым номером 16:16:190101:1231 :		
1.	-	

Сведения об уточняемых земельных участках, необходимые для исправления реестровых ошибок в сведениях о местоположении их границ

**1. Сведения о характерных точках границ уточняемого земельного участка
с кадастровым номером 16:16:190101:122 :**

Система координат МСК-16, Зона 1

Зона № 1

Обозначение характерных точек границ	Координаты, м				Метод определения координат	Формулы, примененные для расчета средней квадратической погрешности определения координат характерных точек границ (Mt), с подставленными в такие формулы значениями и итоговые (вычисленные) значения Mt, м	Описание закрепле ния точки
	содержатся в Едином государственном реестре недвижимости		определены в результате выполнения комплексных кадастровых работ				
	X	Y	X	Y			
1	2	3	4	5	6	7	8
						-	
1249	485851.60	1322851.20	485851.60	1322851.20	-	0.3	Закрепление отсутствует
694	485858.73	1322863.72	485858.73	1322863.72	-	0.1	Долговремен ный межевой знак
693	485852.90	1322864.62	485852.90	1322864.62	-	0.1	Долговремен ный межевой знак
692	485816.10	1322891.07	485816.10	1322891.07	-	0.1	Долговремен ный межевой знак
1526	485761.60	1322926.90	485761.60	1322926.90	-	0.3	Закрепление отсутствует
1527	485756.20	1322917.20	485756.20	1322917.20	-	-	-
1528	485754.80	1322913.50	485754.80	1322913.50	-	-	-
1529	485751.30	1322908.40	485751.30	1322908.40	-	-	-
1530	485781.82	1322892.96	485781.82	1322892.96	-	0.1	-
1213	485784.56	1322890.89	485784.56	1322890.89	-	0.1	-
1321	485850.74	1322858.06	485850.74	1322858.06	-	0.1	-
1249	485851.60	1322851.20	485851.60	1322851.20	-	0.3	Закрепление отсутствует

**2. Сведения о частях границ уточняемого земельного участка
с кадастровым номером 16:16:190101:122 :**

Обозначение части границ		Горизонтальное проложение (S), м	Описание прохождения части границ	Сведения о согласовании местоположения границ (согласовано/спорное)
от т.	до т.			
1	2	3	4	5
1249	694	14.41	-	-
694	693	5.90	-	-
693	692	45.32	-	-
692	1526	65.22	-	-
1526	1527	11.10	-	-
1527	1528	3.96	-	-

2. Сведения о частях границ уточняемого земельного участка с кадастровым номером 16:16:190101:122 :				
Обозначение части границ		Горизонтальное проложение (S), м	Описание прохождения части границ	Сведения о согласовании местоположения границ (согласовано/спорное)
от т.	до т.			
1	2	3	4	5
1528	1529	6.19	-	-
1529	1530	34.20	-	-
1530	1213	3.43	-	-
1213	1321	73.88	-	-
1321	1249	6.91	-	-
3. Сведения о характеристиках уточняемого земельного участка с кадастровым номером 16:16:190101:122 :				
№ п/п	Наименование характеристики		Значение характеристики	
1	2		3	
1.	Адрес земельного участка		-	
1.1.	Сведения о местоположении земельного участка (при отсутствии адреса) в структурированном в соответствии с федеральной информационной адресной системой виде		Российская Федерация, Республика Татарстан (Татарстан), м.р-н Высокогорский	
1.2.	Дополнительные сведения о местоположении земельного участка		-	
2.	Площадь земельного участка ± величина погрешности определения (вычисления) площади ($P \pm \Delta P$), м2		1677 ± 14	
3.	Формула, примененная для расчета предельной допустимой погрешности определения площади земельного участка, с подставленными значениями и итоговые (вычисленные) значения (ΔP), м2		$\Delta P = 3.5 * M_t * \sqrt{P} = 3.5 * 0,1 * \sqrt{1677} = 14$	
4.	Площадь земельного участка согласно сведениям Единого государственного реестра недвижимости (Ркад), м2		2133	
5.	Оценка расхождения P и Ркад ($P - P_{кад}$), м2		456	
6.	Предельные минимальный и максимальный размеры земельного участка (Рмин и Рмакс), м2		- -	
7.	Кадастровый номер или иной государственный учетный номер (инвентарный) объекта недвижимости, расположенного на земельном участке		-	
8.	Вид (виды) разрешенного использования		Для ведения личного подсобного хозяйства	
8.1.	Дополнительные сведения об использовании земельного участка		-	
9.	Сведения о земельных участках (землях общего пользования, территории общего пользования), посредством которых обеспечивается доступ		Земли общего пользования	
10.	Иные сведения		-	
4. Пояснения к сведениям об уточняемом земельном участке с кадастровым номером 16:16:190101:122 :				
1.	-			

Сведения об уточняемых земельных участках, необходимые для исправления реестровых ошибок в сведениях о местоположении их границ

1. Сведения о характерных точках границ уточняемого земельного участка с кадастровым номером 16:16:190101:1216 :

Система координат МСК-16, Зона 1

Зона № 1

Обозначение характерных точек границ	Координаты, м				Метод определения координат	Формулы, примененные для расчета средней квадратической погрешности определения координат характерных точек границ (Mt), с подставленными в такие формулы значениями и итоговые (вычисленные) значения Mt, м	Описание закрепле ния точки
	содержатся в Едином государственном реестре недвижимости		определены в результате выполнения комплексных кадастровых работ				
	X	Y	X	Y			
1	2	3	4	5	6	7	8
						-	
1531	485999.90	1323374.16	485999.90	1323374.16	-	0.1	временный межевой знак
210	486007.66	1323393.29	486007.66	1323393.29	-	0.1	временный межевой знак
1532	486012.08	1323404.22	486012.08	1323404.22	-	0.1	временный межевой знак
1533	485974.85	1323411.42	485974.85	1323411.42	-	0.1	временный межевой знак
1534	485966.35	1323389.49	485966.35	1323389.49	-	0.1	временный межевой знак
1535	485974.61	1323385.31	485974.61	1323385.31	-	0.1	временный межевой знак
1531	485999.90	1323374.16	485999.90	1323374.16	-	0.1	временный межевой знак

2. Сведения о частях границ уточняемого земельного участка с кадастровым номером 16:16:190101:1216 :

Обозначение части границ		Горизонтальное проложение (S), м	Описание прохождения части границ	Сведения о согласовании местоположения границ (согласовано/спорное)
от т.	до т.			
1	2	3	4	5
1531	210	20.64	-	-
210	1532	11.79	-	-
1532	1533	37.92	-	-
1533	1534	23.52	-	-
1534	1535	9.26	-	-
1535	1531	27.64	-	-

3. Сведения о характеристиках уточняемого земельного участка с кадастровым номером 16:16:190101:1216 :		
№ п/п	Наименование характеристики	Значение характеристики
1	2	3
1.	Адрес земельного участка	-
1.1.	Сведения о местоположении земельного участка (при отсутствии адреса) в структурированном в соответствии с федеральной информационной адресной системой виде	Российская Федерация, Республика Татарстан (Татарстан), м.р-н Высокогорский
1.2.	Дополнительные сведения о местоположении земельного участка	-
2.	Площадь земельного участка \pm величина погрешности определения (вычисления) площади ($P \pm \Delta P$), м2	1043 ± 11
3.	Формула, примененная для расчета предельной допустимой погрешности определения площади земельного участка, с подставленными значениями и итоговые (вычисленные) значения (ΔP), м2	$\Delta P = 3.5 * M_t * \sqrt{P} = 3.5 * 0,1 * \sqrt{1043} = 11$
4.	Площадь земельного участка согласно сведениям Единого государственного реестра недвижимости ($P_{\text{кад}}$), м2	1043
5.	Оценка расхождения P и $P_{\text{кад}}$ ($P - P_{\text{кад}}$), м2	-
6.	Предельные минимальный и максимальный размеры земельного участка ($P_{\text{мин}}$ и $P_{\text{макс}}$), м2	- -
7.	Кадастровый номер или иной государственный учетный номер (инвентарный) объекта недвижимости, расположенного на земельном участке	-
8.	Вид (виды) разрешенного использования	Для ведения личного подсобного хозяйства
8.1.	Дополнительные сведения об использовании земельного участка	-
9.	Сведения о земельных участках (землях общего пользования, территории общего пользования), посредством которых обеспечивается доступ	Земли общего пользования
10.	Иные сведения	-
4. Пояснения к сведениям об уточняемом земельном участке с кадастровым номером 16:16:190101:1216 :		
1.	-	

Сведения об уточняемых земельных участках, необходимые для исправления реестровых ошибок в сведениях о местоположении их границ

**1. Сведения о характерных точках границ уточняемого земельного участка
с кадастровым номером 16:16:190101:1215 :**

Система координат МСК-16, Зона 1

Зона № 1

Обозначение характерных точек границ	Координаты, м				Метод определения координат	Формулы, примененные для расчета средней квадратической погрешности определения координат характерных точек границ (Mt), с подставленными в такие формулы значениями и итоговые (вычисленные) значения Mt, м	Описание закрепле ния точки
	содержатся в Едином государственном реестре недвижимости		определены в результате выполнения комплексных кадастровых работ				
	X	Y	X	Y			
1	2	3	4	5	6	7	8
						-	
1531	485999.90	1323374.16	485999.90	1323374.16	-	0.1	временный межевой знак
1535	485974.61	1323385.31	485974.61	1323385.31	-	0.1	временный межевой знак
1534	485966.35	1323389.49	485966.35	1323389.49	-	0.1	временный межевой знак
1536	485966.19	1323389.09	485966.19	1323389.09	-	0.1	временный межевой знак
1537	485950.32	1323351.92	485950.32	1323351.92	-	0.1	временный межевой знак
214	485981.85	1323331.37	485981.85	1323331.37	-	0.1	временный межевой знак
213	485983.07	1323332.60	485983.07	1323332.60	-	0.1	временный межевой знак
212	485990.06	1323348.69	485990.06	1323348.69	-	0.1	временный межевой знак
211	485990.80	1323351.70	485990.80	1323351.70	-	0.1	временный межевой знак
1531	485999.90	1323374.16	485999.90	1323374.16	-	0.1	временный межевой знак

**2. Сведения о частях границ уточняемого земельного участка
с кадастровым номером 16:16:190101:1215 :**

Обозначение части границ		Горизонтальное проложение (S), м	Описание прохождения части границ	Сведения о согласовании местоположения границ (согласовано/спорное)
от т.	до т.			
1	2	3	4	5
1531	1535	27.64	-	-
1535	1534	9.26	-	-
1534	1536	0.43	-	-
1536	1537	40.42	-	-

2. Сведения о частях границ уточняемого земельного участка с кадастровым номером 16:16:190101:1215 :				
Обозначение части границ		Горизонтальное проложение (S), м	Описание прохождения части границ	Сведения о согласовании местоположения границ (согласовано/спорное)
от т.	до т.			
1	2	3	4	5
1537	214	37.64	-	-
214	213	1.73	-	-
213	212	17.54	-	-
212	211	3.10	-	-
211	1531	24.23	-	-
3. Сведения о характеристиках уточняемого земельного участка с кадастровым номером 16:16:190101:1215 :				
№ п/п	Наименование характеристики		Значение характеристики	
1	2		3	
1.	Адрес земельного участка		-	
1.1.	Сведения о местоположении земельного участка (при отсутствии адреса) в структурированном в соответствии с федеральной информационной адресной системой виде		Российская Федерация, Республика Татарстан (Татарстан), м.р-н Высокогорский	
1.2.	Дополнительные сведения о местоположении земельного участка		-	
2.	Площадь земельного участка ± величина погрешности определения (вычисления) площади ($P \pm \Delta P$), м2		1626 ± 14	
3.	Формула, примененная для расчета предельной допустимой погрешности определения площади земельного участка, с подставленными значениями и итоговые (вычисленные) значения (ΔP), м2		$\Delta P = 3.5 * M_t * \sqrt{P} = 3.5 * 0,1 * \sqrt{1626} = 14$	
4.	Площадь земельного участка согласно сведениям Единого государственного реестра недвижимости (Ркад), м2		1626	
5.	Оценка расхождения P и Ркад ($P - P_{кад}$), м2		-	
6.	Предельные минимальный и максимальный размеры земельного участка ($P_{мин}$ и $P_{макс}$), м2		- -	
7.	Кадастровый номер или иной государственный учетный номер (инвентарный) объекта недвижимости, расположенного на земельном участке		-	
8.	Вид (виды) разрешенного использования		Для ведения личного подсобного хозяйства	
8.1.	Дополнительные сведения об использовании земельного участка		-	
9.	Сведения о земельных участках (землях общего пользования, территории общего пользования), посредством которых обеспечивается доступ		Земли общего пользования	
10.	Иные сведения		-	
4. Пояснения к сведениям об уточняемом земельном участке с кадастровым номером 16:16:190101:1215 :				
1.	-			

Сведения об уточняемых земельных участках, необходимые для исправления реестровых ошибок в сведениях о местоположении их границ

**1. Сведения о характерных точках границ уточняемого земельного участка
с кадастровым номером 16:16:190101:1211 :**

Система координат МСК-16, Зона 1

Зона № 1

Обозначение характерных точек границ	Координаты, м				Метод определения координат	Формулы, примененные для расчета средней квадратической погрешности определения координат характерных точек границ (Mt), с подставленными в такие формулы значениями и итоговые (вычисленные) значения Mt, м	Описание закрепле ния точки
	содержатся в Едином государственном реестре недвижимости		определены в результате выполнения комплексных кадастровых работ				
	X	Y	X	Y			
1	2	3	4	5	6	7	8
						-	
1538	486347.24	1322897.43	486347.24	1322897.43	-	0.1	-
1539	486348.29	1322899.74	486348.29	1322899.74	-	0.1	-
1540	486356.79	1322918.45	486356.79	1322918.45	-	0.1	-
1541	486360.97	1322926.27	486360.97	1322926.27	-	0.1	-
1542	486366.07	1322935.60	486366.07	1322935.60	-	0.1	-
1543	486343.90	1322945.82	486343.90	1322945.82	-	0.1	-
1544	486338.16	1322935.30	486338.16	1322935.30	-	0.1	-
1545	486327.87	1322917.19	486327.87	1322917.19	-	0.1	-
1546	486322.88	1322908.30	486322.88	1322908.30	-	0.1	-
1538	486347.24	1322897.43	486347.24	1322897.43	-	0.1	-

**2. Сведения о частях границ уточняемого земельного участка
с кадастровым номером 16:16:190101:1211 :**

Обозначение части границ		Горизонтальное проложение (S), м	Описание прохождения части границ	Сведения о согласовании местоположения границ (согласовано/спорное)
от т.	до т.			
1	2	3	4	5
1538	1539	2.54	-	-
1539	1540	20.55	-	-
1540	1541	8.87	-	-
1541	1542	10.63	-	-
1542	1543	24.41	-	-
1543	1544	11.98	-	-
1544	1545	20.83	-	-
1545	1546	10.19	-	-
1546	1538	26.68	-	-

**3. Сведения о характеристиках уточняемого земельного участка
с кадастровым номером 16:16:190101:1211 :**

№ п/п	Наименование характеристики	Значение характеристики
1	2	3
1.	Адрес земельного участка	-

3. Сведения о характеристиках уточняемого земельного участка с кадастровым номером 16:16:190101:1211 :		
№ п/п	Наименование характеристики	Значение характеристики
1	2	3
1.1.	Сведения о местоположении земельного участка (при отсутствии адреса) в структурированном в соответствии с федеральной информационной адресной системой виде	Российская Федерация, Республика Татарстан (Татарстан), м.р-н Высокогорский
1.2.	Дополнительные сведения о местоположении земельного участка	-
2.	Площадь земельного участка \pm величина погрешности определения (вычисления) площади ($P \pm \Delta P$), м ²	1072 ± 11
3.	Формула, примененная для расчета предельной допустимой погрешности определения площади земельного участка, с подставленными значениями и итоговые (вычисленные) значения (ΔP), м ²	$\Delta P = 3.5 * M_t * \sqrt{P} = 3.5 * 0,1 * \sqrt{1072} = 11$
4.	Площадь земельного участка согласно сведениям Единого государственного реестра недвижимости ($P_{\text{кад}}$), м ²	1072
5.	Оценка расхождения P и $P_{\text{кад}}$ ($P - P_{\text{кад}}$), м ²	-
6.	Предельные минимальный и максимальный размеры земельного участка ($P_{\text{мин}}$ и $P_{\text{макс}}$), м ²	- -
7.	Кадастровый номер или иной государственный учетный номер (инвентарный) объекта недвижимости, расположенного на земельном участке	-
8.	Вид (виды) разрешенного использования	Для ведения личного подсобного хозяйства
8.1.	Дополнительные сведения об использовании земельного участка	-
9.	Сведения о земельных участках (землях общего пользования, территории общего пользования), посредством которых обеспечивается доступ	Земли общего пользования
10.	Иные сведения	-
4. Пояснения к сведениям об уточняемом земельном участке с кадастровым номером 16:16:190101:1211 :		
1.	-	

Сведения об уточняемых земельных участках, необходимые для исправления реестровых ошибок в сведениях о местоположении их границ

**1. Сведения о характерных точках границ уточняемого земельного участка
с кадастровым номером 16:16:190101:1210 :**

Система координат МСК-16, Зона 1

Зона № 1

Обозначение характерных точек границ	Координаты, м				Метод определения координат	Формулы, примененные для расчета средней квадратической погрешности определения координат характерных точек границ (Mt), с подставленными в такие формулы значениями и итоговые (вычисленные) значения Mt, м	Описание закрепле ния точки
	содержатся в Едином государственном реестре недвижимости		определены в результате выполнения комплексных кадастровых работ				
	X	Y	X	Y			
1	2	3	4	5	6	7	8
						-	
1547	486332.53	1322865.07	486332.53	1322865.07	-	0.1	-
1538	486347.24	1322897.43	486347.24	1322897.43	-	0.1	-
1546	486322.88	1322908.30	486322.88	1322908.30	-	0.1	-
1548	486305.47	1322877.30	486305.47	1322877.30	-	0.1	-
1547	486332.53	1322865.07	486332.53	1322865.07	-	0.1	-

**2. Сведения о частях границ уточняемого земельного участка
с кадастровым номером 16:16:190101:1210 :**

Обозначение части границ		Горизонтальное проложение (S), м	Описание прохождения части границ	Сведения о согласовании местоположения границ (согласовано/спорное)
от т.	до т.			
1	2	3	4	5
1547	1538	35.55	-	-
1538	1546	26.68	-	-
1546	1548	35.55	-	-
1548	1547	29.70	-	-

**3. Сведения о характеристиках уточняемого земельного участка
с кадастровым номером 16:16:190101:1210 :**

№ п/п	Наименование характеристики	Значение характеристики
1	2	3
1.	Адрес земельного участка	-
1.1.	Сведения о местоположении земельного участка (при отсутствии адреса) в структурированном в соответствии с федеральной информационной адресной системой виде	Российская Федерация, Республика Татарстан (Татарстан), м.р-н Высокогорский
1.2.	Дополнительные сведения о местоположении земельного участка	-
2.	Площадь земельного участка ± величина погрешности определения (вычисления) площади ($P \pm \Delta P$), м2	1000 ± 11
3.	Формула, примененная для расчета предельной допустимой погрешности определения площади земельного участка, с подставленными значениями и итоговые (вычисленные) значения (ΔP), м2	$\Delta P = 3.5 * Mt * \sqrt{P} = 3.5 * 0,1 * \sqrt{1000} = 11$
4.	Площадь земельного участка согласно сведениям Единого государственного реестра недвижимости ($P_{\text{кад}}$), м2	1000
5.	Оценка расхождения P и $P_{\text{кад}}$ ($P - P_{\text{кад}}$), м2	-

3. Сведения о характеристиках уточняемого земельного участка с кадастровым номером 16:16:190101:1210 :		
№ п/п	Наименование характеристики	Значение характеристики
1	2	3
6.	Предельные минимальный и максимальный размеры земельного участка (Рмин и Рмакс), м2	- -
7.	Кадастровый номер или иной государственный учетный номер (инвентарный) объекта недвижимости, расположенного на земельном участке	-
8.	Вид (виды) разрешенного использования	Для ведения личного подсобного хозяйства
8.1.	Дополнительные сведения об использовании земельного участка	-
9.	Сведения о земельных участках (землях общего пользования, территории общего пользования), посредством которых обеспечивается доступ	Земли общего пользования
10.	Иные сведения	-
4. Пояснения к сведениям об уточняемом земельном участке с кадастровым номером 16:16:190101:1210 :		
1.	-	

Сведения об уточняемых земельных участках, необходимые для исправления реестровых ошибок в сведениях о местоположении их границ

**1. Сведения о характерных точках границ уточняемого земельного участка
с кадастровым номером 16:16:190101:121 :**

Система координат МСК-16, Зона 1

Зона № 1

Обозначение характерных точек границ	Координаты, м				Метод определения координат	Формулы, примененные для расчета средней квадратической погрешности определения координат характерных точек границ (Mt), с подставленными в такие формулы значениями и итоговые (вычисленные) значения Mt, м	Описание закрепле ния точки
	содержатся в Едином государственном реестре недвижимости		определены в результате выполнения комплексных кадастровых работ				
	X	Y	X	Y			
1	2	3	4	5	6	7	8
						-	
692	485816.10	1322891.07	485816.10	1322891.07	-	0.1	Долговремен ный межевой знак
703	485825.21	1322907.26	485825.21	1322907.26	-	0.1	Долговремен ный межевой знак
1549	485772.40	1322943.60	485772.40	1322943.60	-	0.3	Закрепление отсутствует
1526	485761.60	1322926.90	485761.60	1322926.90	-	0.3	Закрепление отсутствует
692	485816.10	1322891.07	485816.10	1322891.07	-	0.1	Долговремен ный межевой знак

**2. Сведения о частях границ уточняемого земельного участка
с кадастровым номером 16:16:190101:121 :**

Обозначение части границ		Горизонтальное проложение (S), м	Описание прохождения части границ	Сведения о согласовании местоположения границ (согласовано/спорное)
от т.	до т.			
1	2	3	4	5
692	703	18.58	-	-
703	1549	64.11	-	-
1549	1526	19.89	-	-
1526	692	65.22	-	-

**3. Сведения о характеристиках уточняемого земельного участка
с кадастровым номером 16:16:190101:121 :**

№ п/п	Наименование характеристики	Значение характеристики
1	2	3
1.	Адрес земельного участка	-
1.1.	Сведения о местоположении земельного участка (при отсутствии адреса) в структурированном в соответствии с федеральной информационной адресной системой виде	Российская Федерация, Республика Татарстан (Татарстан), м. р-н Высокогорский
1.2.	Дополнительные сведения о местоположении земельного участка	-

3. Сведения о характеристиках уточняемого земельного участка с кадастровым номером 16:16:190101:121 :		
№ п/п	Наименование характеристики	Значение характеристики
1	2	3
2.	Площадь земельного участка ± величина погрешности определения (вычисления) площади ($P \pm \Delta P$), м2	1242 ± 12
3.	Формула, примененная для расчета предельной допустимой погрешности определения площади земельного участка, с подставленными значениями и итоговые (вычисленные) значения (ΔP), м2	$\Delta P = 3.5 * M_t * \sqrt{P} = 3.5 * 0,1 * \sqrt{1242} = 12$
4.	Площадь земельного участка согласно сведениям Единого государственного реестра недвижимости ($P_{\text{кад}}$), м2	1280
5.	Оценка расхождения P и $P_{\text{кад}}$ ($P - P_{\text{кад}}$), м2	38
6.	Предельные минимальный и максимальный размеры земельного участка ($P_{\text{мин}}$ и $P_{\text{макс}}$), м2	- -
7.	Кадастровый номер или иной государственный учетный номер (инвентарный) объекта недвижимости, расположенного на земельном участке	-
8.	Вид (виды) разрешенного использования	Для ведения личного подсобного хозяйства
8.1.	Дополнительные сведения об использовании земельного участка	-
9.	Сведения о земельных участках (землях общего пользования, территории общего пользования), посредством которых обеспечивается доступ	Земли общего пользования
10.	Иные сведения	-
4. Пояснения к сведениям об уточняемом земельном участке с кадастровым номером 16:16:190101:121 :		
1.	-	

Сведения об уточняемых земельных участках, необходимые для исправления реестровых ошибок в сведениях о местоположении их границ

1. Сведения о характерных точках границ уточняемого земельного участка с кадастровым номером 16:16:190101:1209 :

Система координат МСК-16, Зона 1

Зона № 1

Обозначение характерных точек границ	Координаты, м				Метод определения координат	Формулы, примененные для расчета средней квадратической погрешности определения координат характерных точек границ (Mt), с подставленными в такие формулы значениями и итоговые (вычисленные) значения Mt, м	Описание закрепле ния точки
	содержатся в Едином государственном реестре недвижимости		определены в результате выполнения комплексных кадастровых работ				
	X	Y	X	Y			
1	2	3	4	5	6	7	8
16:16:190101: 1209 (1)						-	
1550	485884.48	1322719.74	485884.48	1322719.74	-	0.1	закрепление отсутствует
1551	485884.37	1322721.61	485884.37	1322721.61	-	0.1	закрепление отсутствует
1552	485884.66	1322722.31	485884.66	1322722.31	-	0.1	закрепление отсутствует
1288	485884.38	1322722.60	485884.38	1322722.60	-	0.1	закрепление отсутствует
1553	485885.16	1322723.56	485885.16	1322723.56	-	0.1	закрепление отсутствует
1554	485885.35	1322724.03	485885.35	1322724.03	-	0.1	закрепление отсутствует
1555	485867.84	1322741.59	485867.84	1322741.59	-	0.1	закрепление отсутствует
1556	485864.60	1322740.22	485864.60	1322740.22	-	0.1	закрепление отсутствует
493	485871.30	1322733.28	485871.30	1322733.28	-	0.1	закрепление отсутствует
492	485877.69	1322726.86	485877.69	1322726.86	-	0.1	закрепление отсутствует
1550	485884.48	1322719.74	485884.48	1322719.74	-	0.1	закрепление отсутствует
16:16:190101: 1209 (2)						-	
1281	485848.39	1322763.35	485848.39	1322763.35	-	0.1	закрепление отсутствует
1557	485849.43	1322765.46	485849.43	1322765.46	-	0.1	закрепление отсутствует
1558	485839.86	1322774.73	485839.86	1322774.73	-	0.1	закрепление отсутствует
1559	485838.70	1322773.88	485838.70	1322773.88	-	0.1	закрепление отсутствует
1281	485848.39	1322763.35	485848.39	1322763.35	-	0.1	закрепление отсутствует
16:16:190101: 1209 (3)						-	
1560	485777.96	1322829.64	485777.96	1322829.64	-	0.1	закрепление отсутствует
1561	485775.16	1322832.42	485775.16	1322832.42	-	0.1	закрепление отсутствует
1562	485766.55	1322840.89	485766.55	1322840.89	-	0.1	закрепление отсутствует

1. Сведения о характерных точках границ уточняемого земельного участка с кадастровым номером 16:16:190101:1209 :							
Система координат МСК-16, Зона 1						Зона № 1	
Обозначение характерных точек границ	Координаты, м				Метод определения координат	Формулы, примененные для расчета средней квадратической погрешности определения координат характерных точек границ (Mt), с подставленными в такие формулы значениями и итоговые (вычисленные) значения Mt, м	Описание закрепле ния точки
	содержатся в Едином государственном реестре недвижимости		определены в результате выполнения комплексных кадастровых работ				
	X	Y	X	Y			
1	2	3	4	5	6	7	8
1563	485765.30	1322842.15	485765.30	1322842.15	-	0.1	закрепление отсутствует
1172	485764.51	1322843.20	485764.51	1322843.20	-	0.1	закрепление отсутствует
1171	485764.13	1322845.46	485764.13	1322845.46	-	0.1	закрепление отсутствует
1170	485765.12	1322848.36	485765.12	1322848.36	-	0.1	закрепление отсутствует
1564	485765.09	1322849.29	485765.09	1322849.29	-	0.1	закрепление отсутствует
1565	485754.32	1322855.68	485754.32	1322855.68	-	0.1	закрепление отсутствует
503	485752.52	1322852.67	485752.52	1322852.67	-	0.1	закрепление отсутствует
502	485753.88	1322851.32	485753.88	1322851.32	-	0.1	закрепление отсутствует
1560	485777.96	1322829.64	485777.96	1322829.64	-	0.1	закрепление отсутствует
16:16:190101: 1209 (4)						-	
1566	485772.25	1322813.26	485772.25	1322813.26	-	0.1	закрепление отсутствует
1567	485773.63	1322814.65	485773.63	1322814.65	-	0.1	закрепление отсутствует
514	485772.49	1322815.81	485772.49	1322815.81	-	0.1	закрепление отсутствует
513	485744.24	1322841.85	485744.24	1322841.85	-	0.1	закрепление отсутствует
1568	485743.73	1322841.42	485743.73	1322841.42	-	0.1	закрепление отсутствует
1569	485748.98	1322836.19	485748.98	1322836.19	-	0.1	закрепление отсутствует
1570	485765.55	1322819.83	485765.55	1322819.83	-	0.1	закрепление отсутствует
1566	485772.25	1322813.26	485772.25	1322813.26	-	0.1	закрепление отсутствует
16:16:190101: 1209 (5)						-	
1571	485738.06	1322847.07	485738.06	1322847.07	-	0.1	закрепление отсутствует
510	485738.62	1322847.68	485738.62	1322847.68	-	0.1	закрепление отсутствует
509	485729.59	1322856.54	485729.59	1322856.54	-	0.1	закрепление отсутствует
508	485723.19	1322865.79	485723.19	1322865.79	-	0.1	закрепление отсутствует
507	485733.32	1322873.02	485733.32	1322873.02	-	0.1	закрепление отсутствует

1. Сведения о характерных точках границ уточняемого земельного участка с кадастровым номером 16:16:190101:1209 :							
Система координат МСК-16, Зона 1						Зона № 1	
Обозначение характерных точек границ	Координаты, м				Метод определения координат	Формулы, примененные для расчета средней квадратической погрешности определения координат характерных точек границ (Mt), с подставленными в такие формулы значениями и итоговые (вычисленные) значения Mt, м	Описание закрепле ния точки
	содержатся в Едином государственном реестре недвижимости		определены в результате выполнения комплексных кадастровых работ				
	X	Y	X	Y			
1	2	3	4	5	6	7	8
1572	485738.24	1322867.86	485738.24	1322867.86	-	0.1	закрепление отсутствует
1573	485736.59	1322869.82	485736.59	1322869.82	-	0.1	закрепление отсутствует
1574	485734.82	1322872.48	485734.82	1322872.48	-	0.1	закрепление отсутствует
1575	485734.21	1322873.65	485734.21	1322873.65	-	0.1	закрепление отсутствует
1576	485733.71	1322875.74	485733.71	1322875.74	-	0.1	закрепление отсутствует
1577	485733.40	1322876.79	485733.40	1322876.79	-	0.1	закрепление отсутствует
1578	485732.68	1322878.29	485732.68	1322878.29	-	0.1	закрепление отсутствует
1579	485731.89	1322880.10	485731.89	1322880.10	-	0.1	закрепление отсутствует
1580	485731.31	1322882.19	485731.31	1322882.19	-	0.1	закрепление отсутствует
1581	485731.29	1322883.24	485731.29	1322883.24	-	0.1	закрепление отсутствует
1582	485720.43	1322889.68	485720.43	1322889.68	-	0.1	закрепление отсутствует
1583	485718.08	1322887.24	485718.08	1322887.24	-	0.1	закрепление отсутствует
1584	485716.15	1322885.34	485716.15	1322885.34	-	0.1	закрепление отсутствует
1585	485713.86	1322885.43	485713.86	1322885.43	-	0.1	закрепление отсутствует
1586	485712.69	1322885.85	485712.69	1322885.85	-	0.1	закрепление отсутствует
1587	485709.60	1322877.52	485709.60	1322877.52	-	0.1	закрепление отсутствует
1588	485712.69	1322875.32	485712.69	1322875.32	-	0.1	закрепление отсутствует
1589	485717.86	1322870.71	485717.86	1322870.71	-	0.1	закрепление отсутствует
1590	485719.21	1322868.30	485719.21	1322868.30	-	0.1	закрепление отсутствует
1591	485717.94	1322864.96	485717.94	1322864.96	-	0.1	закрепление отсутствует
1592	485716.60	1322862.68	485716.60	1322862.68	-	0.1	закрепление отсутствует
1593	485725.34	1322853.48	485725.34	1322853.48	-	0.1	закрепление отсутствует
1594	485726.72	1322854.48	485726.72	1322854.48	-	0.1	закрепление отсутствует
1595	485729.07	1322856.01	485729.07	1322856.01	-	0.1	закрепление отсутствует

1. Сведения о характерных точках границ уточняемого земельного участка с кадастровым номером 16:16:190101:1209 :							
Система координат МСК-16, Зона 1						Зона № 1	
Обозначение характерных точек границ	Координаты, м				Метод определения координат	Формулы, примененные для расчета средней квадратической погрешности определения координат характерных точек границ (Mt), с подставленными в такие формулы значениями и итоговые (вычисленные) значения Mt, м	Описание закрепле ния точки
	содержатся в Едином государственном реестре недвижимости		определены в результате выполнения комплексных кадастровых работ				
	X	Y	X	Y			
1	2	3	4	5	6	7	8
1571	485738.06	1322847.07	485738.06	1322847.07	-	0.1	закрепление отсутствует
2. Сведения о частях границ уточняемого земельного участка с кадастровым номером 16:16:190101:1209 :							
Обозначение части границ		Горизонтальное проложение (S), м	Описание прохождения части границ	Сведения о согласовании местоположения границ (согласовано/спорное)			
от т.	до т.						
1	2	3	4	5			
16:16:190101:1209 (1)							
1550	1551	1.87	-	-			
1551	1552	0.76	-	-			
1552	1288	0.40	-	-			
1288	1553	1.24	-	-			
1553	1554	0.51	-	-			
1554	1555	24.80	-	-			
1555	1556	3.52	-	-			
1556	493	9.65	-	-			
493	492	9.06	-	-			
492	1550	9.84	-	-			
16:16:190101:1209 (2)							
1281	1557	2.35	-	-			
1557	1558	13.32	-	-			
1558	1559	1.44	-	-			
1559	1281	14.31	-	-			
16:16:190101:1209 (3)							
1560	1561	3.95	-	-			
1561	1562	12.08	-	-			
1562	1563	1.77	-	-			
1563	1172	1.31	-	-			
1172	1171	2.29	-	-			
1171	1170	3.06	-	-			
1170	1564	0.93	-	-			
1564	1565	12.52	-	-			
1565	503	3.51	-	-			
503	502	1.92	-	-			

2. Сведения о частях границ уточняемого земельного участка с кадастровым номером 16:16:190101:1209 :				
Обозначение части границ		Горизонтальное проложение (S), м	Описание прохождения части границ	Сведения о согласовании местоположения границ (согласовано/спорное)
от т.	до т.			
1	2	3	4	5
502	1560	32.40	-	-
16:16:190101:1209 (4)				
1566	1567	1.96	-	-
1567	514	1.63	-	-
514	513	38.42	-	-
513	1568	0.67	-	-
1568	1569	7.41	-	-
1569	1570	23.29	-	-
1570	1566	9.38	-	-
16:16:190101:1209 (5)				
1571	510	0.83	-	-
510	509	12.65	-	-
509	508	11.25	-	-
508	507	12.45	-	-
507	1572	7.13	-	-
1572	1573	2.56	-	-
1573	1574	3.20	-	-
1574	1575	1.32	-	-
1575	1576	2.15	-	-
1576	1577	1.09	-	-
1577	1578	1.66	-	-
1578	1579	1.97	-	-
1579	1580	2.17	-	-
1580	1581	1.05	-	-
1581	1582	12.63	-	-
1582	1583	3.39	-	-
1583	1584	2.71	-	-
1584	1585	2.29	-	-
1585	1586	1.24	-	-
1586	1587	8.88	-	-
1587	1588	3.79	-	-
1588	1589	6.93	-	-
1589	1590	2.76	-	-
1590	1591	3.57	-	-
1591	1592	2.64	-	-
1592	1593	12.69	-	-
1593	1594	1.70	-	-
1594	1595	2.80	-	-
1595	1571	12.68	-	-

3. Сведения о характеристиках уточняемого земельного участка с кадастровым номером 16:16:190101:1209 :		
№ п/п	Наименование характеристики	Значение характеристики
1	2	3
1.	Адрес земельного участка	-
1.1.	Сведения о местоположении земельного участка (при отсутствии адреса) в структурированном в соответствии с федеральной информационной адресной системой виде	-
1.2.	Дополнительные сведения о местоположении земельного участка	-
2.	Площадь земельного участка ± величина погрешности определения (вычисления) площади ($P \pm \Delta P$), м2	695 ± 9 90.13 ± 3.32 (1) 25.14 ± 1.75 (2) 77.27 ± 3.08 (3) 55.08 ± 2.60 (4) 446.95 ± 7.40 (5)
3.	Формула, примененная для расчета предельной допустимой погрешности определения площади земельного участка, с подставленными значениями и итоговые (вычисленные) значения (ΔP), м2	$\Delta P = 3.5 * M_t * \sqrt{P} = 3.5 * 0,1 * \sqrt{695} = 9$ (1) $\Delta P = 3.5 * M_t * \sqrt{P} = 3.5 * 0,1 * \sqrt{90.13} = 3.32$ (2) $\Delta P = 3.5 * M_t * \sqrt{P} = 3.5 * 0,1 * \sqrt{25.14} = 1.75$ (3) $\Delta P = 3.5 * M_t * \sqrt{P} = 3.5 * 0,1 * \sqrt{77.27} = 3.08$ (4) $\Delta P = 3.5 * M_t * \sqrt{P} = 3.5 * 0,1 * \sqrt{55.08} = 2.60$ (5) $\Delta P = 3.5 * M_t * \sqrt{P} = 3.5 * 0,1 * \sqrt{446.95} = 7.40$
4.	Площадь земельного участка согласно сведениям Единого государственного реестра недвижимости ($P_{\text{кад}}$), м2	694
5.	Оценка расхождения P и $P_{\text{кад}}$ ($P - P_{\text{кад}}$), м2	1
6.	Предельные минимальный и максимальный размеры земельного участка ($P_{\text{мин}}$ и $P_{\text{макс}}$), м2	- -
7.	Кадастровый номер или иной государственный учетный номер (инвентарный) объекта недвижимости, расположенного на земельном участке	-
8.	Вид (виды) разрешенного использования	Земельные участки (территории) общего пользования
8.1.	Дополнительные сведения об использовании земельного участка	-
9.	Сведения о земельных участках (землях общего пользования, территории общего пользования), посредством которых обеспечивается доступ	Земли общего пользования (1) Земли общего пользования (2) Земли общего пользования (3) Земли общего пользования (4) Земли общего пользования (5) Земли общего пользования
10.	Иные сведения	-
4. Пояснения к сведениям об уточняемом земельном участке с кадастровым номером 16:16:190101:1209 :		
1.	-	

Сведения об уточняемых земельных участках, необходимые для исправления реестровых ошибок в сведениях о местоположении их границ

**1. Сведения о характерных точках границ уточняемого земельного участка
с кадастровым номером 16:16:190101:1208 :**

Система координат МСК-16, Зона 1

Зона № 1

Обозначение характерных точек границ	Координаты, м				Метод определения координат	Формулы, примененные для расчета средней квадратической погрешности определения координат характерных точек границ (Mt), с подставленными в такие формулы значениями и итоговые (вычисленные) значения Mt, м	Описание закрепле ния точки
	содержатся в Едином государственном реестре недвижимости		определены в результате выполнения комплексных кадастровых работ				
	X	Y	X	Y			
1	2	3	4	5	6	7	8
						-	
1596	486178.28	1323278.99	486178.28	1323278.99	-	0.1	Временный межевой знак
744	486191.36	1323304.68	486191.36	1323304.68	-	0.1	Временный межевой знак
912	486168.51	1323315.73	486168.51	1323315.73	-	0.1	Временный межевой знак
1597	486155.53	1323289.95	486155.53	1323289.95	-	0.1	Временный межевой знак
1596	486178.28	1323278.99	486178.28	1323278.99	-	0.1	Временный межевой знак

**2. Сведения о частях границ уточняемого земельного участка
с кадастровым номером 16:16:190101:1208 :**

Обозначение части границ		Горизонтальное проложение (S), м	Описание прохождения части границ	Сведения о согласовании местоположения границ (согласовано/спорное)
от т.	до т.			
1	2	3	4	5
1596	744	28.83	-	-
744	912	25.38	-	-
912	1597	28.86	-	-
1597	1596	25.25	-	-

**3. Сведения о характеристиках уточняемого земельного участка
с кадастровым номером 16:16:190101:1208 :**

№ п/п	Наименование характеристики	Значение характеристики
1	2	3
1.	Адрес земельного участка	-
1.1.	Сведения о местоположении земельного участка (при отсутствии адреса) в структурированном в соответствии с федеральной информационной адресной системой виде	-
1.2.	Дополнительные сведения о местоположении земельного участка	-
2.	Площадь земельного участка ± величина погрешности определения (вычисления) площади ($P \pm \Delta P$), м ²	730 ± 9

3. Сведения о характеристиках уточняемого земельного участка с кадастровым номером 16:16:190101:1208 :		
№ п/п	Наименование характеристики	Значение характеристики
1	2	3
3.	Формула, примененная для расчета предельной допустимой погрешности определения площади земельного участка, с подставленными значениями и итоговые (вычисленные) значения (ΔP), м2	$\Delta P = 3.5 * M_t * \sqrt{P} = 3.5 * 0,1 * \sqrt{730} = 9$
4.	Площадь земельного участка согласно сведениям Единого государственного реестра недвижимости (Ркад), м2	730
5.	Оценка расхождения Р и Ркад (Р - Ркад), м2	-
6.	Предельные минимальный и максимальный размеры земельного участка (Рмин и Рмакс), м2	- -
7.	Кадастровый номер или иной государственный учетный номер (инвентарный) объекта недвижимости, расположенного на земельном участке	-
8.	Вид (виды) разрешенного использования	Ведение личного подсобного хозяйства
8.1.	Дополнительные сведения об использовании земельного участка	-
9.	Сведения о земельных участках (землях общего пользования, территории общего пользования), посредством которых обеспечивается доступ	Земли общего пользования
10.	Иные сведения	-
4. Пояснения к сведениям об уточняемом земельном участке с кадастровым номером 16:16:190101:1208 :		
1.	-	

Сведения об уточняемых земельных участках, необходимые для исправления реестровых ошибок в сведениях о местоположении их границ

**1. Сведения о характерных точках границ уточняемого земельного участка
с кадастровым номером 16:16:190101:1181 :**

Система координат МСК-16, Зона 1

Зона № 1

Обозначение характерных точек границ	Координаты, м				Метод определения координат	Формулы, примененные для расчета средней квадратической погрешности определения координат характерных точек границ (Mt), с подставленными в такие формулы значениями и итоговые (вычисленные) значения Mt, м	Описание закрепле ния точки
	содержатся в Едином государственном реестре недвижимости		определены в результате выполнения комплексных кадастровых работ				
	X	Y	X	Y			
1	2	3	4	5	6	7	8
						-	
1422	486320.95	1323320.54	486320.95	1323320.54	-	0.1	-
1421	486329.02	1323334.91	486329.02	1323334.91	-	0.1	-
1511	486304.15	1323359.60	486304.15	1323359.60	-	0.1	-
1515	486295.58	1323341.22	486295.58	1323341.22	-	0.1	-
1422	486320.95	1323320.54	486320.95	1323320.54	-	0.1	-

**2. Сведения о частях границ уточняемого земельного участка
с кадастровым номером 16:16:190101:1181 :**

Обозначение части границ		Горизонтальное проложение (S), м	Описание прохождения части границ	Сведения о согласовании местоположения границ (согласовано/спорное)
от т.	до т.			
1	2	3	4	5
1422	1421	16.48	-	-
1421	1511	35.04	-	-
1511	1515	20.28	-	-
1515	1422	32.73	-	-

**3. Сведения о характеристиках уточняемого земельного участка
с кадастровым номером 16:16:190101:1181 :**

№ п/п	Наименование характеристики	Значение характеристики
1	2	3
1.	Адрес земельного участка	-
1.1.	Сведения о местоположении земельного участка (при отсутствии адреса) в структурированном в соответствии с федеральной информационной адресной системой виде	Российская Федерация, Республика Татарстан (Татарстан), м.р-н Высокогорский
1.2.	Дополнительные сведения о местоположении земельного участка	-
2.	Площадь земельного участка ± величина погрешности определения (вычисления) площади ($P \pm \Delta P$), м2	600 ± 9
3.	Формула, примененная для расчета предельной допустимой погрешности определения площади земельного участка, с подставленными значениями и итоговые (вычисленные) значения (ΔP), м2	$\Delta P = 3.5 * Mt * \sqrt{P} = 3.5 * 0.1 * \sqrt{600} = 9$
4.	Площадь земельного участка согласно сведениям Единого государственного реестра недвижимости ($P_{\text{кад}}$), м2	600
5.	Оценка расхождения P и $P_{\text{кад}}$ ($P - P_{\text{кад}}$), м2	-

3. Сведения о характеристиках уточняемого земельного участка с кадастровым номером 16:16:190101:1181 :		
№ п/п	Наименование характеристики	Значение характеристики
1	2	3
6.	Предельные минимальный и максимальный размеры земельного участка (Рмин и Рмакс), м2	- -
7.	Кадастровый номер или иной государственный учетный номер (инвентарный) объекта недвижимости, расположенного на земельном участке	-
8.	Вид (виды) разрешенного использования	для ведения личного подсобного хозяйства
8.1.	Дополнительные сведения об использовании земельного участка	-
9.	Сведения о земельных участках (землях общего пользования, территории общего пользования), посредством которых обеспечивается доступ	Земли общего пользования
10.	Иные сведения	-
4. Пояснения к сведениям об уточняемом земельном участке с кадастровым номером 16:16:190101:1181 :		
1.	-	

Сведения об уточняемых земельных участках, необходимые для исправления реестровых ошибок в сведениях о местоположении их границ

**1. Сведения о характерных точках границ уточняемого земельного участка
с кадастровым номером 16:16:190101:1207 :**

Система координат МСК-16, Зона 1

Зона № 1

Обозначение характерных точек границ	Координаты, м				Метод определения координат	Формулы, примененные для расчета средней квадратической погрешности определения координат характерных точек границ (Mt), с подставленными в такие формулы значениями и итоговые (вычисленные) значения Mt, м	Описание закрепле ния точки
	содержатся в Едином государственном реестре недвижимости		определены в результате выполнения комплексных кадастровых работ				
	X	Y	X	Y			
1	2	3	4	5	6	7	8
						-	
1598	486158.43	1323240.88	486158.43	1323240.88	-	0.1	Временный межевой знак
790	486171.35	1323265.37	486171.35	1323265.37	-	0.1	Временный межевой знак
1596	486178.28	1323278.99	486178.28	1323278.99	-	0.1	Временный межевой знак
1597	486155.53	1323289.95	486155.53	1323289.95	-	0.1	Временный межевой знак
907	486148.35	1323275.69	486148.35	1323275.69	-	0.1	Временный межевой знак
1599	486144.26	1323267.56	486144.26	1323267.56	-	0.1	Временный межевой знак
1600	486136.47	1323252.08	486136.47	1323252.08	-	0.1	Временный межевой знак
1601	486148.66	1323246.06	486148.66	1323246.06	-	0.1	Временный межевой знак
1598	486158.43	1323240.88	486158.43	1323240.88	-	0.1	Временный межевой знак

**2. Сведения о частях границ уточняемого земельного участка
с кадастровым номером 16:16:190101:1207 :**

Обозначение части границ		Горизонтальное проложение (S), м	Описание прохождения части границ	Сведения о согласовании местоположения границ (согласовано/спорное)
от т.	до т.			
1	2	3	4	5
1598	790	27.69	-	-
790	1596	15.28	-	-
1596	1597	25.25	-	-
1597	907	15.97	-	-
907	1599	9.10	-	-
1599	1600	17.33	-	-

2. Сведения о частях границ уточняемого земельного участка с кадастровым номером 16:16:190101:1207 :				
Обозначение части границ		Горизонтальное проложение (S), м	Описание прохождения части границ	Сведения о согласовании местоположения границ (согласовано/спорное)
от т.	до т.			
1	2	3	4	5
1600	1601	13.60	-	-
1601	1598	11.06	-	-
3. Сведения о характеристиках уточняемого земельного участка с кадастровым номером 16:16:190101:1207 :				
№ п/п	Наименование характеристики		Значение характеристики	
1	2		3	
1.	Адрес земельного участка		-	
1.1.	Сведения о местоположении земельного участка (при отсутствии адреса) в структурированном в соответствии с федеральной информационной адресной системой виде		Российская Федерация, Республика Татарстан (Татарстан), м.р-н Высокогорский	
1.2.	Дополнительные сведения о местоположении земельного участка		-	
2.	Площадь земельного участка ± величина погрешности определения (вычисления) площади ($P \pm \Delta P$), м2		1066 ± 11	
3.	Формула, примененная для расчета предельной допустимой погрешности определения площади земельного участка, с подставленными значениями и итоговые (вычисленные) значения (ΔP), м2		$\Delta P = 3.5 * M_t * \sqrt{P} = 3.5 * 0,1 * \sqrt{1066} = 11$	
4.	Площадь земельного участка согласно сведениям Единого государственного реестра недвижимости ($P_{\text{кад}}$), м2		1066	
5.	Оценка расхождения P и $P_{\text{кад}}$ ($P - P_{\text{кад}}$), м2		-	
6.	Предельные минимальный и максимальный размеры земельного участка ($P_{\text{мин}}$ и $P_{\text{макс}}$), м2		- -	
7.	Кадастровый номер или иной государственный учетный номер (инвентарный) объекта недвижимости, расположенного на земельном участке		-	
8.	Вид (виды) разрешенного использования		Ведение личного подсобного хозяйства	
8.1.	Дополнительные сведения об использовании земельного участка		-	
9.	Сведения о земельных участках (землях общего пользования, территории общего пользования), посредством которых обеспечивается доступ		Земли общего пользования	
10.	Иные сведения		-	
4. Пояснения к сведениям об уточняемом земельном участке с кадастровым номером 16:16:190101:1207 :				
1.	-			

Сведения об уточняемых земельных участках, необходимые для исправления реестровых ошибок в сведениях о местоположении их границ

**1. Сведения о характерных точках границ уточняемого земельного участка
с кадастровым номером 16:16:190101:1203 :**

Система координат МСК-16, Зона 1

Зона № 1

Обозначение характерных точек границ	Координаты, м				Метод определения координат	Формулы, примененные для расчета средней квадратической погрешности определения координат характерных точек границ (Mt), с подставленными в такие формулы значениями и итоговые (вычисленные) значения Mt, м	Описание закрепле ния точки
	содержатся в Едином государственном реестре недвижимости		определены в результате выполнения комплексных кадастровых работ				
	X	Y	X	Y			
1	2	3	4	5	6	7	8
						-	
1602	486026.84	1322830.42	486026.84	1322830.42	-	0.1	-
1603	486003.65	1322846.58	486003.65	1322846.58	-	0.1	-
1604	485991.44	1322855.18	485991.44	1322855.18	-	0.1	-
1605	485981.00	1322862.54	485981.00	1322862.54	-	0.1	-
1606	485980.84	1322862.66	485980.84	1322862.66	-	0.1	-
1607	485965.58	1322838.04	485965.58	1322838.04	-	0.1	-
1608	485988.89	1322824.53	485988.89	1322824.53	-	0.1	-
1609	486006.02	1322830.11	486006.02	1322830.11	-	0.1	-
1610	486010.17	1322835.85	486010.17	1322835.85	-	0.1	-
1611	486023.33	1322826.42	486023.33	1322826.42	-	0.1	-
1602	486026.84	1322830.42	486026.84	1322830.42	-	0.1	-

**2. Сведения о частях границ уточняемого земельного участка
с кадастровым номером 16:16:190101:1203 :**

Обозначение части границ		Горизонтальное проложение (S), м	Описание прохождения части границ	Сведения о согласовании местоположения границ (согласовано/спорное)
от т.	до т.			
1	2	3	4	5
1602	1603	28.27	-	-
1603	1604	14.93	-	-
1604	1605	12.77	-	-
1605	1606	0.20	-	-
1606	1607	28.97	-	-
1607	1608	26.94	-	-
1608	1609	18.02	-	-
1609	1610	7.08	-	-
1610	1611	16.19	-	-
1611	1602	5.32	-	-

3. Сведения о характеристиках уточняемого земельного участка с кадастровым номером 16:16:190101:1203 :		
№ п/п	Наименование характеристики	Значение характеристики
1	2	3
1.	Адрес земельного участка	-
1.1.	Сведения о местоположении земельного участка (при отсутствии адреса) в структурированном в соответствии с федеральной информационной адресной системой виде	-
1.2.	Дополнительные сведения о местоположении земельного участка	-
2.	Площадь земельного участка \pm величина погрешности определения (вычисления) площади ($P \pm \Delta P$), м2	1063 ± 11
3.	Формула, примененная для расчета предельной допустимой погрешности определения площади земельного участка, с подставленными значениями и итоговые (вычисленные) значения (ΔP), м2	$\Delta P = 3.5 * M_t * \sqrt{P} = 3.5 * 0,1 * \sqrt{1063} = 11$
4.	Площадь земельного участка согласно сведениям Единого государственного реестра недвижимости ($P_{\text{кад}}$), м2	1063
5.	Оценка расхождения P и $P_{\text{кад}}$ ($P - P_{\text{кад}}$), м2	-
6.	Предельные минимальный и максимальный размеры земельного участка ($P_{\text{мин}}$ и $P_{\text{макс}}$), м2	- -
7.	Кадастровый номер или иной государственный учетный номер (инвентарный) объекта недвижимости, расположенного на земельном участке	-
8.	Вид (виды) разрешенного использования	для ведения личного подсобного хозяйства
8.1.	Дополнительные сведения об использовании земельного участка	-
9.	Сведения о земельных участках (землях общего пользования, территории общего пользования), посредством которых обеспечивается доступ	Земли общего пользования
10.	Иные сведения	-
4. Пояснения к сведениям об уточняемом земельном участке с кадастровым номером 16:16:190101:1203 :		
1.	-	

Сведения об уточняемых земельных участках, необходимые для исправления реестровых ошибок в сведениях о местоположении их границ							
1. Сведения о характерных точках границ уточняемого земельного участка с кадастровым номером 16:16:190101:120 :							
Система координат МСК-16, Зона 1						Зона № 1	
Обозначение характерных точек границ	Координаты, м				Метод определения координат	Формулы, примененные для расчета средней квадратической погрешности определения координат характерных точек границ (Mt), с подставленными в такие формулы значениями и итоговые (вычисленные) значения Mt, м	Описание закрепления точки
	содержатся в Едином государственном реестре недвижимости		определены в результате выполнения комплексных кадастровых работ				
	X	Y	X	Y			
1	2	3	4	5	6	7	8
						-	
703	485825.21	1322907.26	485825.21	1322907.26	-	0.1	Долговременный межевой знак
702	485828.83	1322913.69	485828.83	1322913.69	-	0.1	Долговременный межевой знак
1612	485833.44	1322913.91	485833.44	1322913.91	-	0.3	Закрепление отсутствует
1613	485838.08	1322922.45	485838.08	1322922.45	-	-	-
1614	485781.20	1322958.90	485781.20	1322958.90	-	-	-
1549	485772.40	1322943.60	485772.40	1322943.60	-	0.3	Закрепление отсутствует
703	485825.21	1322907.26	485825.21	1322907.26	-	0.1	Долговременный межевой знак
2. Сведения о частях границ уточняемого земельного участка с кадастровым номером 16:16:190101:120 :							
Обозначение части границ		Горизонтальное проложение (S), м	Описание прохождения части границ	Сведения о согласовании местоположения границ (согласовано/спорное)			
от т.	до т.						
1	2	3	4	5			
703	702	7.38	-	-			
702	1612	4.62	-	-			
1612	1613	9.72	-	-			
1613	1614	67.56	-	-			
1614	1549	17.65	-	-			
1549	703	64.11	-	-			
3. Сведения о характеристиках уточняемого земельного участка с кадастровым номером 16:16:190101:120 :							
№ п/п	Наименование характеристики			Значение характеристики			
1	2			3			
1.	Адрес земельного участка			-			

3. Сведения о характеристиках уточняемого земельного участка с кадастровым номером 16:16:190101:120 :		
№ п/п	Наименование характеристики	Значение характеристики
1	2	3
1.1.	Сведения о местоположении земельного участка (при отсутствии адреса) в структурированном в соответствии с федеральной информационной адресной системой виде	Российская Федерация, Республика Татарстан (Татарстан), м.р-н Высокогорский
1.2.	Дополнительные сведения о местоположении земельного участка	-
2.	Площадь земельного участка \pm величина погрешности определения (вычисления) площади ($P \pm \Delta P$), м2	1236 ± 12
3.	Формула, примененная для расчета предельной допустимой погрешности определения площади земельного участка, с подставленными значениями и итоговые (вычисленные) значения (ΔP), м2	$\Delta P = 3.5 * M_t * \sqrt{P} = 3.5 * 0,1 * \sqrt{1236} = 12$
4.	Площадь земельного участка согласно сведениям Единого государственного реестра недвижимости ($P_{\text{кад}}$), м2	1290
5.	Оценка расхождения P и $P_{\text{кад}}$ ($P - P_{\text{кад}}$), м2	54
6.	Предельные минимальный и максимальный размеры земельного участка ($P_{\text{мин}}$ и $P_{\text{макс}}$), м2	- -
7.	Кадастровый номер или иной государственный учетный номер (инвентарный) объекта недвижимости, расположенного на земельном участке	-
8.	Вид (виды) разрешенного использования	Для ведения личного подсобного хозяйства
8.1.	Дополнительные сведения об использовании земельного участка	-
9.	Сведения о земельных участках (землях общего пользования, территории общего пользования), посредством которых обеспечивается доступ	Земли общего пользования
10.	Иные сведения	-
4. Пояснения к сведениям об уточняемом земельном участке с кадастровым номером 16:16:190101:120 :		
1.	-	

Сведения об уточняемых земельных участках, необходимые для исправления реестровых ошибок в сведениях о местоположении их границ

**1. Сведения о характерных точках границ уточняемого земельного участка
с кадастровым номером 16:16:190101:12 :**

Система координат МСК-16, Зона 1

Зона № 1

Обозначение характерных точек границ	Координаты, м				Метод определения координат	Формулы, примененные для расчета средней квадратической погрешности определения координат характерных точек границ (Mt), с подставленными в такие формулы значениями и итоговые (вычисленные) значения Mt, м	Описание закрепле ния точки
	содержатся в Едином государственном реестре недвижимости		определены в результате выполнения комплексных кадастровых работ				
	X	Y	X	Y			
1	2	3	4	5	6	7	8
						-	
1615	485635.37	1322764.83	485635.37	1322764.83	-	-	-
1160	485634.87	1322764.23	485634.87	1322764.23	-	-	-
1616	485611.10	1322781.92	485611.10	1322781.92	-	-	-
1617	485579.62	1322745.91	485579.62	1322745.91	-	-	-
1618	485615.60	1322730.08	485615.60	1322730.08	-	-	-
1619	485635.88	1322764.44	485635.88	1322764.44	-	-	-
1615	485635.37	1322764.83	485635.37	1322764.83	-	-	-

**2. Сведения о частях границ уточняемого земельного участка
с кадастровым номером 16:16:190101:12 :**

Обозначение части границ		Горизонтальное проложение (S), м	Описание прохождения части границ	Сведения о согласовании местоположения границ (согласовано/спорное)
от т.	до т.			
1	2	3	4	5
1615	1160	0.78	-	-
1160	1616	29.63	-	-
1616	1617	47.83	-	-
1617	1618	39.31	-	-
1618	1619	39.90	-	-
1619	1615	0.64	-	-

**3. Сведения о характеристиках уточняемого земельного участка
с кадастровым номером 16:16:190101:12 :**

№ п/п	Наименование характеристики	Значение характеристики
1	2	3
1.	Адрес земельного участка	-
1.1.	Сведения о местоположении земельного участка (при отсутствии адреса) в структурированном в соответствии с федеральной информационной адресной системой виде	Российская Федерация, Республика Татарстан (Татарстан), м. р-н Высокогорский
1.2.	Дополнительные сведения о местоположении земельного участка	-
2.	Площадь земельного участка ± величина погрешности определения (вычисления) площади ($P \pm \Delta P$), м ²	1489 ± 14

3. Сведения о характеристиках уточняемого земельного участка с кадастровым номером 16:16:190101:12 :		
№ п/п	Наименование характеристики	Значение характеристики
1	2	3
3.	Формула, примененная для расчета предельной допустимой погрешности определения площади земельного участка, с подставленными значениями и итоговые (вычисленные) значения (ΔP), м2	$\Delta P = 3.5 * M_t * \sqrt{P} = 3.5 * 0,1 * \sqrt{1489} = 14$
4.	Площадь земельного участка согласно сведениям Единого государственного реестра недвижимости (Ркад), м2	1516
5.	Оценка расхождения Р и Ркад (Р - Ркад), м2	27
6.	Предельные минимальный и максимальный размеры земельного участка (Рмин и Рмакс), м2	- -
7.	Кадастровый номер или иной государственный учетный номер (инвентарный) объекта недвижимости, расположенного на земельном участке	-
8.	Вид (виды) разрешенного использования	Ведение личного подсобного хозяйства и строительство жилого дома
8.1.	Дополнительные сведения об использовании земельного участка	-
9.	Сведения о земельных участках (землях общего пользования, территории общего пользования), посредством которых обеспечивается доступ	Земли общего пользования
10.	Иные сведения	-
4. Пояснения к сведениям об уточняемом земельном участке с кадастровым номером 16:16:190101:12 :		
1.	-	

Сведения об уточняемых земельных участках, необходимые для исправления реестровых ошибок в сведениях о местоположении их границ

**1. Сведения о характерных точках границ уточняемого земельного участка
с кадастровым номером 16:16:190101:1197 :**

Система координат МСК-16, Зона 1

Зона № 1

Обозначение характерных точек границ	Координаты, м				Метод определения координат	Формулы, примененные для расчета средней квадратической погрешности определения координат характерных точек границ (Mt), с подставленными в такие формулы значениями и итоговые (вычисленные) значения Mt, м	Описание закрепле ния точки
	содержатся в Едином государственном реестре недвижимости		определены в результате выполнения комплексных кадастровых работ				
	X	Y	X	Y			
1	2	3	4	5	6	7	8
						-	
1193	486165.90	1322917.46	486165.90	1322917.46	-	0.1	Временный межевой знак
1192	486178.10	1322934.66	486178.10	1322934.66	-	0.1	Временный межевой знак
1191	486153.81	1322952.35	486153.81	1322952.35	-	0.1	Временный межевой знак
1620	486142.14	1322935.91	486142.14	1322935.91	-	0.1	Временный межевой знак
1621	486143.51	1322934.84	486143.51	1322934.84	-	0.1	Временный межевой знак
1193	486165.90	1322917.46	486165.90	1322917.46	-	0.1	Временный межевой знак

**2. Сведения о частях границ уточняемого земельного участка
с кадастровым номером 16:16:190101:1197 :**

Обозначение части границ		Горизонтальное проложение (S), м	Описание прохождения части границ	Сведения о согласовании местоположения границ (согласовано/спорное)
от т.	до т.			
1	2	3	4	5
1193	1192	21.09	-	-
1192	1191	30.05	-	-
1191	1620	20.16	-	-
1620	1621	1.74	-	-
1621	1193	28.34	-	-

**3. Сведения о характеристиках уточняемого земельного участка
с кадастровым номером 16:16:190101:1197 :**

№ п/п	Наименование характеристики	Значение характеристики
1	2	3
1.	Адрес земельного участка	-

3. Сведения о характеристиках уточняемого земельного участка с кадастровым номером 16:16:190101:1197 :		
№ п/п	Наименование характеристики	Значение характеристики
1	2	3
1.1.	Сведения о местоположении земельного участка (при отсутствии адреса) в структурированном в соответствии с федеральной информационной адресной системой виде	Российская Федерация, Республика Татарстан (Татарстан), м.р-н Высокогорский
1.2.	Дополнительные сведения о местоположении земельного участка	-
2.	Площадь земельного участка \pm величина погрешности определения (вычисления) площади ($P \pm \Delta P$), м2	620 ± 9
3.	Формула, примененная для расчета предельной допустимой погрешности определения площади земельного участка, с подставленными значениями и итоговые (вычисленные) значения (ΔP), м2	$\Delta P = 3.5 * M_t * \sqrt{P} = 3.5 * 0,1 * \sqrt{620} = 9$
4.	Площадь земельного участка согласно сведениям Единого государственного реестра недвижимости ($P_{\text{кад}}$), м2	620
5.	Оценка расхождения P и $P_{\text{кад}}$ ($P - P_{\text{кад}}$), м2	-
6.	Предельные минимальный и максимальный размеры земельного участка ($P_{\text{мин}}$ и $P_{\text{макс}}$), м2	- -
7.	Кадастровый номер или иной государственный учетный номер (инвентарный) объекта недвижимости, расположенного на земельном участке	-
8.	Вид (виды) разрешенного использования	Для ведения личного подсобного хозяйства
8.1.	Дополнительные сведения об использовании земельного участка	-
9.	Сведения о земельных участках (землях общего пользования, территории общего пользования), посредством которых обеспечивается доступ	Земли общего пользования
10.	Иные сведения	-
4. Пояснения к сведениям об уточняемом земельном участке с кадастровым номером 16:16:190101:1197 :		
1.	-	

Сведения об уточняемых земельных участках, необходимые для исправления реестровых ошибок в сведениях о местоположении их границ

**1. Сведения о характерных точках границ уточняемого земельного участка
с кадастровым номером 16:16:190101:1194 :**

Система координат МСК-16, Зона 1

Зона № 1

Обозначение характерных точек границ	Координаты, м				Метод определения координат	Формулы, примененные для расчета средней квадратической погрешности определения координат характерных точек границ (Mt), с подставленными в такие формулы значениями и итоговые (вычисленные) значения Mt, м	Описание закрепле ния точки
	содержатся в Едином государственном реестре недвижимости		определены в результате выполнения комплексных кадастровых работ				
	X	Y	X	Y			
1	2	3	4	5	6	7	8
						-	
1622	485481.31	1322809.32	485481.31	1322809.32	-	0.1	Закрепление отсутствует
1379	485483.30	1322812.20	485483.30	1322812.20	-	0.1	Закрепление отсутствует
1378	485482.74	1322812.66	485482.74	1322812.66	-	0.1	Закрепление отсутствует
1377	485460.39	1322831.18	485460.39	1322831.18	-	0.1	Закрепление отсутствует
1376	485441.36	1322846.94	485441.36	1322846.94	-	0.1	Закрепление отсутствует
1375	485437.90	1322849.80	485437.90	1322849.80	-	0.1	Закрепление отсутствует
708	485415.40	1322822.00	485415.40	1322822.00	-	0.1	Закрепление отсутствует
1623	485437.93	1322806.58	485437.93	1322806.58	-	0.1	Закрепление отсутствует
1624	485455.76	1322830.43	485455.76	1322830.43	-	0.1	Закрепление отсутствует
1622	485481.31	1322809.32	485481.31	1322809.32	-	0.1	Закрепление отсутствует

**2. Сведения о частях границ уточняемого земельного участка
с кадастровым номером 16:16:190101:1194 :**

Обозначение части границ		Горизонтальное проложение (S), м	Описание прохождения части границ	Сведения о согласовании местоположения границ (согласовано/спорное)
от т.	до т.			
1	2	3	4	5
1622	1379	3.50	-	-
1379	1378	0.72	-	-
1378	1377	29.03	-	-
1377	1376	24.71	-	-
1376	1375	4.49	-	-
1375	708	35.76	-	-
708	1623	27.30	-	-
1623	1624	29.78	-	-
1624	1622	33.14	-	-

3. Сведения о характеристиках уточняемого земельного участка с кадастровым номером 16:16:190101:1194 :		
№ п/п	Наименование характеристики	Значение характеристики
1	2	3
1.	Адрес земельного участка	-
1.1.	Сведения о местоположении земельного участка (при отсутствии адреса) в структурированном в соответствии с федеральной информационной адресной системой виде	-
1.2.	Дополнительные сведения о местоположении земельного участка	-
2.	Площадь земельного участка \pm величина погрешности определения (вычисления) площади ($P \pm \Delta P$), м2	1034 ± 11
3.	Формула, примененная для расчета предельной допустимой погрешности определения площади земельного участка, с подставленными значениями и итоговые (вычисленные) значения (ΔP), м2	$\Delta P = 3.5 * M_t * \sqrt{P} = 3.5 * 0,1 * \sqrt{1034} = 11$
4.	Площадь земельного участка согласно сведениям Единого государственного реестра недвижимости ($P_{\text{кад}}$), м2	1034
5.	Оценка расхождения P и $P_{\text{кад}}$ ($P - P_{\text{кад}}$), м2	-
6.	Предельные минимальный и максимальный размеры земельного участка ($P_{\text{мин}}$ и $P_{\text{макс}}$), м2	- -
7.	Кадастровый номер или иной государственный учетный номер (инвентарный) объекта недвижимости, расположенного на земельном участке	-
8.	Вид (виды) разрешенного использования	Для ведения личного подсобного хозяйства
8.1.	Дополнительные сведения об использовании земельного участка	-
9.	Сведения о земельных участках (землях общего пользования, территории общего пользования), посредством которых обеспечивается доступ	Земли общего пользования
10.	Иные сведения	-
4. Пояснения к сведениям об уточняемом земельном участке с кадастровым номером 16:16:190101:1194 :		
1.	-	

Сведения об уточняемых земельных участках, необходимые для исправления реестровых ошибок в сведениях о местоположении их границ

**1. Сведения о характерных точках границ уточняемого земельного участка
с кадастровым номером 16:16:190101:1193 :**

Система координат МСК-16, Зона 1

Зона № 1

Обозначение характерных точек границ	Координаты, м				Метод определения координат	Формулы, примененные для расчета средней квадратической погрешности определения координат характерных точек границ (Mt), с подставленными в такие формулы значениями и итоговые (вычисленные) значения Mt, м	Описание закрепле ния точки
	содержатся в Едином государственном реестре недвижимости		определены в результате выполнения комплексных кадастровых работ				
	X	Y	X	Y			
1	2	3	4	5	6	7	8
						-	
705	485466.10	1322787.30	485466.10	1322787.30	-	0.1	Закрепление отсутствует
1625	485469.41	1322792.09	485469.41	1322792.09	-	0.1	Закрепление отсутствует
1622	485481.31	1322809.32	485481.31	1322809.32	-	0.1	Закрепление отсутствует
1624	485455.76	1322830.43	485455.76	1322830.43	-	0.1	Закрепление отсутствует
1623	485437.93	1322806.58	485437.93	1322806.58	-	0.1	Закрепление отсутствует
1626	485441.00	1322804.48	485441.00	1322804.48	-	0.1	Закрепление отсутствует
706	485441.19	1322804.35	485441.19	1322804.35	-	0.1	Закрепление отсутствует
705	485466.10	1322787.30	485466.10	1322787.30	-	0.1	Закрепление отсутствует

**2. Сведения о частях границ уточняемого земельного участка
с кадастровым номером 16:16:190101:1193 :**

Обозначение части границ		Горизонтальное проложение (S), м	Описание прохождения части границ	Сведения о согласовании местоположения границ (согласовано/спорное)
от т.	до т.			
1	2	3	4	5
705	1625	5.82	-	-
1625	1622	20.94	-	-
1622	1624	33.14	-	-
1624	1623	29.78	-	-
1623	1626	3.72	-	-
1626	706	0.23	-	-
706	705	30.19	-	-

**3. Сведения о характеристиках уточняемого земельного участка
с кадастровым номером 16:16:190101:1193 :**

№ п/п	Наименование характеристики	Значение характеристики
1	2	3
1.	Адрес земельного участка	-

3. Сведения о характеристиках уточняемого земельного участка с кадастровым номером 16:16:190101:1193 :		
№ п/п	Наименование характеристики	Значение характеристики
1	2	3
1.1.	Сведения о местоположении земельного участка (при отсутствии адреса) в структурированном в соответствии с федеральной информационной адресной системой виде	Российская Федерация, Республика Татарстан (Татарстан), м.р-н Высокогорский
1.2.	Дополнительные сведения о местоположении земельного участка	-
2.	Площадь земельного участка \pm величина погрешности определения (вычисления) площади ($P \pm \Delta P$), м2	950 ± 11
3.	Формула, примененная для расчета предельной допустимой погрешности определения площади земельного участка, с подставленными значениями и итоговые (вычисленные) значения (ΔP), м2	$\Delta P = 3.5 * M_t * \sqrt{P} = 3.5 * 0,1 * \sqrt{950} = 11$
4.	Площадь земельного участка согласно сведениям Единого государственного реестра недвижимости ($P_{\text{кад}}$), м2	950
5.	Оценка расхождения P и $P_{\text{кад}}$ ($P - P_{\text{кад}}$), м2	-
6.	Предельные минимальный и максимальный размеры земельного участка ($P_{\text{мин}}$ и $P_{\text{макс}}$), м2	- -
7.	Кадастровый номер или иной государственный учетный номер (инвентарный) объекта недвижимости, расположенного на земельном участке	-
8.	Вид (виды) разрешенного использования	Для ведения личного подсобного хозяйства
8.1.	Дополнительные сведения об использовании земельного участка	-
9.	Сведения о земельных участках (землях общего пользования, территории общего пользования), посредством которых обеспечивается доступ	Земли общего пользования
10.	Иные сведения	-
4. Пояснения к сведениям об уточняемом земельном участке с кадастровым номером 16:16:190101:1193 :		
1.	-	

Сведения об уточняемых земельных участках, необходимые для исправления реестровых ошибок в сведениях о местоположении их границ

**1. Сведения о характерных точках границ уточняемого земельного участка
с кадастровым номером 16:16:190101:1190 :**

Система координат МСК-16, Зона 1

Зона № 1

Обозначение характерных точек границ	Координаты, м				Метод определения координат	Формулы, примененные для расчета средней квадратической погрешности определения координат характерных точек границ (Mt), с подставленными в такие формулы значениями и итоговые (вычисленные) значения Mt, м	Описание закрепле ния точки
	содержатся в Едином государственном реестре недвижимости		определены в результате выполнения комплексных кадастровых работ				
	X	Y	X	Y			
1	2	3	4	5	6	7	8
						-	
1627	485920.27	1323062.57	485920.27	1323062.57	-	0.1	-
1628	485934.28	1323084.70	485934.28	1323084.70	-	0.1	-
339	485884.70	1323115.80	485884.70	1323115.80	-	0.1	-
1629	485882.18	1323111.75	485882.18	1323111.75	-	0.1	-
1630	485880.60	1323112.58	485880.60	1323112.58	-	0.1	-
1330	485875.52	1323105.21	485875.52	1323105.21	-	0.1	-
1329	485909.57	1323083.08	485909.57	1323083.08	-	0.1	-
1328	485903.48	1323072.64	485903.48	1323072.64	-	0.1	-
1627	485920.27	1323062.57	485920.27	1323062.57	-	0.1	-

**2. Сведения о частях границ уточняемого земельного участка
с кадастровым номером 16:16:190101:1190 :**

Обозначение части границ		Горизонтальное проложение (S), м	Описание прохождения части границ	Сведения о согласовании местоположения границ (согласовано/спорное)
от т.	до т.			
1	2	3	4	5
1627	1628	26.19	-	-
1628	339	58.53	-	-
339	1629	4.77	-	-
1629	1630	1.78	-	-
1630	1330	8.95	-	-
1330	1329	40.61	-	-
1329	1328	12.09	-	-
1328	1627	19.58	-	-

**3. Сведения о характеристиках уточняемого земельного участка
с кадастровым номером 16:16:190101:1190 :**

№ п/п	Наименование характеристики	Значение характеристики
1	2	3
1.	Адрес земельного участка	-
1.1.	Сведения о местоположении земельного участка (при отсутствии адреса) в структурированном в соответствии с федеральной информационной адресной системой виде	Российская Федерация, Республика Татарстан (Татарстан), м. р-н Высокогорский

3. Сведения о характеристиках уточняемого земельного участка с кадастровым номером 16:16:190101:1190 :		
№ п/п	Наименование характеристики	Значение характеристики
1	2	3
1.2.	Дополнительные сведения о местоположении земельного участка	-
2.	Площадь земельного участка \pm величина погрешности определения (вычисления) площади ($P \pm \Delta P$), м ²	1089 ± 12
3.	Формула, примененная для расчета предельной допустимой погрешности определения площади земельного участка, с подставленными значениями и итоговые (вычисленные) значения (ΔP), м ²	$\Delta P = 3.5 * M_t * \sqrt{P} = 3.5 * 0,1 * \sqrt{1089} = 12$
4.	Площадь земельного участка согласно сведениям Единого государственного реестра недвижимости ($P_{\text{кад}}$), м ²	1090
5.	Оценка расхождения P и $P_{\text{кад}}$ ($P - P_{\text{кад}}$), м ²	1
6.	Предельные минимальный и максимальный размеры земельного участка ($P_{\text{мин}}$ и $P_{\text{макс}}$), м ²	- -
7.	Кадастровый номер или иной государственный учетный номер (инвентарный) объекта недвижимости, расположенного на земельном участке	-
8.	Вид (виды) разрешенного использования	Для ведения личного подсобного хозяйства
8.1.	Дополнительные сведения об использовании земельного участка	-
9.	Сведения о земельных участках (землях общего пользования, территории общего пользования), посредством которых обеспечивается доступ	Земли общего пользования
10.	Иные сведения	-
4. Пояснения к сведениям об уточняемом земельном участке с кадастровым номером 16:16:190101:1190 :		
1.	-	

Сведения об уточняемых земельных участках, необходимые для исправления реестровых ошибок в сведениях о местоположении их границ

**1. Сведения о характерных точках границ уточняемого земельного участка
с кадастровым номером 16:16:190101:119 :**

Система координат МСК-16, Зона 1

Зона № 1

Обозначение характерных точек границ	Координаты, м				Метод определения координат	Формулы, примененные для расчета средней квадратической погрешности определения координат характерных точек границ (Mt), с подставленными в такие формулы значениями и итоговые (вычисленные) значения Mt, м	Описание закрепле ния точки
	содержатся в Едином государственном реестре недвижимости		определены в результате выполнения комплексных кадастровых работ				
	X	Y	X	Y			
1	2	3	4	5	6	7	8
						-	
1631	485845.08	1322941.12	485845.08	1322941.12	-	-	-
1446	485821.66	1322954.16	485821.66	1322954.16	-	-	-
1445	485795.60	1322969.88	485795.60	1322969.88	-	-	-
1632	485790.02	1322973.40	485790.02	1322973.40	-	-	-
1633	485786.60	1322967.70	485786.60	1322967.70	-	-	-
1634	485783.70	1322968.60	485783.70	1322968.60	-	-	-
1635	485778.80	1322960.90	485778.80	1322960.90	-	-	-
1636	485786.20	1322956.50	485786.20	1322956.50	-	-	-
1637	485813.10	1322939.50	485813.10	1322939.50	-	-	-
1638	485835.90	1322926.10	485835.90	1322926.10	-	-	-
1631	485845.08	1322941.12	485845.08	1322941.12	-	-	-

**2. Сведения о частях границ уточняемого земельного участка
с кадастровым номером 16:16:190101:119 :**

Обозначение части границ		Горизонтальное проложение (S), м	Описание прохождения части границ	Сведения о согласовании местоположения границ (согласовано/спорное)
от т.	до т.			
1	2	3	4	5
1631	1446	26.81	-	-
1446	1445	30.43	-	-
1445	1632	6.60	-	-
1632	1633	6.65	-	-
1633	1634	3.04	-	-
1634	1635	9.13	-	-
1635	1636	8.61	-	-
1636	1637	31.82	-	-
1637	1638	26.45	-	-
1638	1631	17.60	-	-

3. Сведения о характеристиках уточняемого земельного участка с кадастровым номером 16:16:190101:119 :		
№ п/п	Наименование характеристики	Значение характеристики
1	2	3
1.	Адрес земельного участка	-
1.1.	Сведения о местоположении земельного участка (при отсутствии адреса) в структурированном в соответствии с федеральной информационной адресной системой виде	Российская Федерация, Республика Татарстан (Татарстан), м.р-н Высокогорский
1.2.	Дополнительные сведения о местоположении земельного участка	-
2.	Площадь земельного участка \pm величина погрешности определения (вычисления) площади ($P \pm \Delta P$), м2	1106 ± 12
3.	Формула, примененная для расчета предельной допустимой погрешности определения площади земельного участка, с подставленными значениями и итоговые (вычисленные) значения (ΔP), м2	$\Delta P = 3.5 * M_t * \sqrt{P} = 3.5 * 0,1 * \sqrt{1106} = 12$
4.	Площадь земельного участка согласно сведениям Единого государственного реестра недвижимости ($P_{\text{кад}}$), м2	1191
5.	Оценка расхождения P и $P_{\text{кад}}$ ($P - P_{\text{кад}}$), м2	85
6.	Предельные минимальный и максимальный размеры земельного участка ($P_{\text{мин}}$ и $P_{\text{макс}}$), м2	- -
7.	Кадастровый номер или иной государственный учетный номер (инвентарный) объекта недвижимости, расположенного на земельном участке	-
8.	Вид (виды) разрешенного использования	Для ведения личного подсобного хозяйства
8.1.	Дополнительные сведения об использовании земельного участка	-
9.	Сведения о земельных участках (землях общего пользования, территории общего пользования), посредством которых обеспечивается доступ	Земли общего пользования
10.	Иные сведения	-
4. Пояснения к сведениям об уточняемом земельном участке с кадастровым номером 16:16:190101:119 :		
1.	-	

Сведения об уточняемых земельных участках, необходимые для исправления реестровых ошибок в сведениях о местоположении их границ

**1. Сведения о характерных точках границ уточняемого земельного участка
с кадастровым номером 16:16:190101:1187 :**

Система координат МСК-16, Зона 1

Зона № 1

Обозначение характерных точек границ	Координаты, м				Метод определения координат	Формулы, примененные для расчета средней квадратической погрешности определения координат характерных точек границ (Mt), с подставленными в такие формулы значениями и итоговые (вычисленные) значения Mt, м	Описание закрепле ния точки
	содержатся в Едином государственном реестре недвижимости		определены в результате выполнения комплексных кадастровых работ				
	X	Y	X	Y			
1	2	3	4	5	6	7	8
						-	
1198	485952.85	1322859.77	485952.85	1322859.77	-	0.1	Временный межевой знак
1197	485966.46	1322882.81	485966.46	1322882.81	-	0.1	Временный межевой знак
1639	485942.76	1322896.00	485942.76	1322896.00	-	0.1	Временный межевой знак
1199	485928.45	1322873.78	485928.45	1322873.78	-	0.1	Временный межевой знак
1198	485952.85	1322859.77	485952.85	1322859.77	-	0.1	Временный межевой знак

**2. Сведения о частях границ уточняемого земельного участка
с кадастровым номером 16:16:190101:1187 :**

Обозначение части границ		Горизонтальное проложение (S), м	Описание прохождения части границ	Сведения о согласовании местоположения границ (согласовано/спорное)
от т.	до т.			
1	2	3	4	5
1198	1197	26.76	-	-
1197	1639	27.12	-	-
1639	1199	26.43	-	-
1199	1198	28.14	-	-

**3. Сведения о характеристиках уточняемого земельного участка
с кадастровым номером 16:16:190101:1187 :**

№ п/п	Наименование характеристики	Значение характеристики
1	2	3
1.	Адрес земельного участка	-
1.1.	Сведения о местоположении земельного участка (при отсутствии адреса) в структурированном в соответствии с федеральной информационной адресной системой виде	Российская Федерация, Республика Татарстан (Татарстан), м. р-н Высокогорский
1.2.	Дополнительные сведения о местоположении земельного участка	-
2.	Площадь земельного участка ± величина погрешности определения (вычисления) площади ($P \pm \Delta P$), м ²	734 ± 9

3. Сведения о характеристиках уточняемого земельного участка с кадастровым номером 16:16:190101:1187 :		
№ п/п	Наименование характеристики	Значение характеристики
1	2	3
3.	Формула, примененная для расчета предельной допустимой погрешности определения площади земельного участка, с подставленными значениями и итоговые (вычисленные) значения (ΔP), м2	$\Delta P = 3.5 * M_t * \sqrt{P} = 3.5 * 0,1 * \sqrt{734} = 9$
4.	Площадь земельного участка согласно сведениям Единого государственного реестра недвижимости (Ркад), м2	734
5.	Оценка расхождения Р и Ркад (Р - Ркад), м2	-
6.	Предельные минимальный и максимальный размеры земельного участка (Рмин и Рмакс), м2	- -
7.	Кадастровый номер или иной государственный учетный номер (инвентарный) объекта недвижимости, расположенного на земельном участке	-
8.	Вид (виды) разрешенного использования	Для ведения личного подсобного хозяйства
8.1.	Дополнительные сведения об использовании земельного участка	-
9.	Сведения о земельных участках (землях общего пользования, территории общего пользования), посредством которых обеспечивается доступ	Земли общего пользования
10.	Иные сведения	-
4. Пояснения к сведениям об уточняемом земельном участке с кадастровым номером 16:16:190101:1187 :		
1.	-	

Сведения об уточняемых земельных участках, необходимые для исправления реестровых ошибок в сведениях о местоположении их границ

**1. Сведения о характерных точках границ уточняемого земельного участка
с кадастровым номером 16:16:190101:1204 :**

Система координат МСК-16, Зона 1

Зона № 1

Обозначение характерных точек границ	Координаты, м				Метод определения координат	Формулы, примененные для расчета средней квадратической погрешности определения координат характерных точек границ (Mt), с подставленными в такие формулы значениями и итоговые (вычисленные) значения Mt, м	Описание закрепле ния точки
	содержатся в Едином государственном реестре недвижимости		определены в результате выполнения комплексных кадастровых работ				
	X	Y	X	Y			
1	2	3	4	5	6	7	8
						-	
1611	486023.33	1322826.42	486023.33	1322826.42	-	0.1	-
1610	486010.17	1322835.85	486010.17	1322835.85	-	0.1	-
1609	486006.02	1322830.11	486006.02	1322830.11	-	0.1	-
1608	485988.89	1322824.53	485988.89	1322824.53	-	0.1	-
1607	485965.58	1322838.04	485965.58	1322838.04	-	0.1	-
1640	485963.88	1322835.30	485963.88	1322835.30	-	0.1	-
1641	485958.84	1322827.34	485958.84	1322827.34	-	0.1	-
1642	485983.29	1322813.62	485983.29	1322813.62	-	0.1	-
1643	486002.61	1322802.78	486002.61	1322802.78	-	0.1	-
1644	486008.84	1322809.89	486008.84	1322809.89	-	0.1	-
1611	486023.33	1322826.42	486023.33	1322826.42	-	0.1	-

**2. Сведения о частях границ уточняемого земельного участка
с кадастровым номером 16:16:190101:1204 :**

Обозначение части границ		Горизонтальное проложение (S), м	Описание прохождения части границ	Сведения о согласовании местоположения границ (согласовано/спорное)
от т.	до т.			
1	2	3	4	5
1611	1610	16.19	-	-
1610	1609	7.08	-	-
1609	1608	18.02	-	-
1608	1607	26.94	-	-
1607	1640	3.22	-	-
1640	1641	9.42	-	-
1641	1642	28.04	-	-
1642	1643	22.15	-	-
1643	1644	9.45	-	-
1644	1611	21.98	-	-

3. Сведения о характеристиках уточняемого земельного участка с кадастровым номером 16:16:190101:1204 :		
№ п/п	Наименование характеристики	Значение характеристики
1	2	3
1.	Адрес земельного участка	-
1.1.	Сведения о местоположении земельного участка (при отсутствии адреса) в структурированном в соответствии с федеральной информационной адресной системой виде	-
1.2.	Дополнительные сведения о местоположении земельного участка	-
2.	Площадь земельного участка \pm величина погрешности определения (вычисления) площади ($P \pm \Delta P$), м2	1002 ± 11
3.	Формула, примененная для расчета предельной допустимой погрешности определения площади земельного участка, с подставленными значениями и итоговые (вычисленные) значения (ΔP), м2	$\Delta P = 3.5 * M_t * \sqrt{P} = 3.5 * 0,1 * \sqrt{1002} = 11$
4.	Площадь земельного участка согласно сведениям Единого государственного реестра недвижимости ($P_{\text{кад}}$), м2	1003
5.	Оценка расхождения P и $P_{\text{кад}}$ ($P - P_{\text{кад}}$), м2	1
6.	Предельные минимальный и максимальный размеры земельного участка ($P_{\text{мин}}$ и $P_{\text{макс}}$), м2	- -
7.	Кадастровый номер или иной государственный учетный номер (инвентарный) объекта недвижимости, расположенного на земельном участке	-
8.	Вид (виды) разрешенного использования	для ведения личного подсобного хозяйства
8.1.	Дополнительные сведения об использовании земельного участка	-
9.	Сведения о земельных участках (землях общего пользования, территории общего пользования), посредством которых обеспечивается доступ	Земли общего пользования
10.	Иные сведения	-
4. Пояснения к сведениям об уточняемом земельном участке с кадастровым номером 16:16:190101:1204 :		
1.	-	

Сведения об уточняемых земельных участках, необходимые для исправления реестровых ошибок в сведениях о местоположении их границ

**1. Сведения о характерных точках границ уточняемого земельного участка
с кадастровым номером 16:16:190101:97 :**

Система координат МСК-16, Зона 1

Зона № 1

Обозначение характерных точек границ	Координаты, м				Метод определения координат	Формулы, примененные для расчета средней квадратической погрешности определения координат характерных точек границ (Mt), с подставленными в такие формулы значениями и итоговые (вычисленные) значения Mt, м	Описание закрепле ния точки
	содержатся в Едином государственном реестре недвижимости		определены в результате выполнения комплексных кадастровых работ				
	X	Y	X	Y			
1	2	3	4	5	6	7	8
						-	
1645	486208.95	1323118.88	486208.95	1323118.88	-	0.1	Долговремен ный межевой знак
233	486219.95	1323138.72	486219.95	1323138.72	-	0.1	Долговремен ный межевой знак
1646	486218.86	1323139.24	486218.86	1323139.24	-	0.1	Долговремен ный межевой знак
1647	486237.76	1323173.92	486237.76	1323173.92	-	0.1	Долговремен ный межевой знак
1648	486215.94	1323185.89	486215.94	1323185.89	-	0.1	Долговремен ный межевой знак
1649	486196.14	1323149.50	486196.14	1323149.50	-	0.1	Долговремен ный межевой знак
1650	486186.23	1323131.48	486186.23	1323131.48	-	0.1	Долговремен ный межевой знак
1651	486185.35	1323129.87	486185.35	1323129.87	-	0.1	Долговремен ный межевой знак
1652	486185.14	1323129.50	486185.14	1323129.50	-	0.1	Долговремен ный межевой знак
1645	486208.95	1323118.88	486208.95	1323118.88	-	0.1	Долговремен ный межевой знак

2. Сведения о частях границ уточняемого земельного участка с кадастровым номером 16:16:190101:97 :				
Обозначение части границ		Горизонтальное проложение (S), м	Описание прохождения части границ	Сведения о согласовании местоположения границ (согласовано/спорное)
от т.	до т.			
1	2	3	4	5
1645	233	22.69	-	-
233	1646	1.21	-	-
1646	1647	39.50	-	-
1647	1648	24.89	-	-
1648	1649	41.43	-	-
1649	1650	20.57	-	-
1650	1651	1.83	-	-
1651	1652	0.43	-	-
1652	1645	26.07	-	-
3. Сведения о характеристиках уточняемого земельного участка с кадастровым номером 16:16:190101:97 :				
№ п/п	Наименование характеристики		Значение характеристики	
1	2		3	
1.	Адрес земельного участка		-	
1.1.	Сведения о местоположении земельного участка (при отсутствии адреса) в структурированном в соответствии с федеральной информационной адресной системой виде		Российская Федерация, Республика Татарстан (Татарстан), м. р-н Высокогорский	
1.2.	Дополнительные сведения о местоположении земельного участка		-	
2.	Площадь земельного участка ± величина погрешности определения (вычисления) площади ($P \pm \Delta P$), м2		1599 ± 14	
3.	Формула, примененная для расчета предельной допустимой погрешности определения площади земельного участка, с подставленными значениями и итоговые (вычисленные) значения (ΔP), м2		$\Delta P = 3.5 * M_t * \sqrt{P} = 3.5 * 0,1 * \sqrt{1599} = 14$	
4.	Площадь земельного участка согласно сведениям Единого государственного реестра недвижимости (Ркад), м2		1599	
5.	Оценка расхождения Р и Ркад ($P - P_{кад}$), м2		-	
6.	Предельные минимальный и максимальный размеры земельного участка ($R_{мин}$ и $R_{макс}$), м2		- -	
7.	Кадастровый номер или иной государственный учетный номер (инвентарный) объекта недвижимости, расположенного на земельном участке		-	
8.	Вид (виды) разрешенного использования		Для ведения личного подсобного хозяйства	
8.1.	Дополнительные сведения об использовании земельного участка		-	
9.	Сведения о земельных участках (землях общего пользования, территории общего пользования), посредством которых обеспечивается доступ		Земли общего пользования	
10.	Иные сведения		-	
4. Пояснения к сведениям об уточняемом земельном участке с кадастровым номером 16:16:190101:97 :				
1.	-			

Сведения об уточняемых земельных участках, необходимые для исправления реестровых ошибок в сведениях о местоположении их границ

1. Сведения о характерных точках границ уточняемого земельного участка с кадастровым номером 16:16:190101:1332 :

Система координат МСК-16, Зона 1

Зона № 1

Обозначение характерных точек границ	Координаты, м				Метод определения координат	Формулы, примененные для расчета средней квадратической погрешности определения координат характерных точек границ (Mt), с подставленными в такие формулы значениями и итоговые (вычисленные) значения Mt, м	Описание закрепле ния точки
	содержатся в Едином государственном реестре недвижимости		определены в результате выполнения комплексных кадастровых работ				
	X	Y	X	Y			
1	2	3	4	5	6	7	8
						-	
1653	485933.83	1322829.54	485933.83	1322829.54	-	0.1	-
1365	485943.97	1322823.93	485943.97	1322823.93	-	0.1	-
1364	485953.23	1322818.47	485953.23	1322818.47	-	0.1	-
1385	485957.49	1322825.81	485957.49	1322825.81	-	0.1	-
1206	485958.09	1322826.59	485958.09	1322826.59	-	0.1	-
1205	485948.62	1322831.85	485948.62	1322831.85	-	0.1	-
1204	485958.50	1322849.62	485958.50	1322849.62	-	0.1	-
1654	485948.48	1322855.31	485948.48	1322855.31	-	0.1	-
1653	485933.83	1322829.54	485933.83	1322829.54	-	0.1	-

2. Сведения о частях границ уточняемого земельного участка с кадастровым номером 16:16:190101:1332 :

Обозначение части границ		Горизонтальное проложение (S), м	Описание прохождения части границ	Сведения о согласовании местоположения границ (согласовано/спорное)
от т.	до т.			
1	2	3	4	5
1653	1365	11.59	-	-
1365	1364	10.75	-	-
1364	1385	8.49	-	-
1385	1206	0.98	-	-
1206	1205	10.83	-	-
1205	1204	20.33	-	-
1204	1654	11.52	-	-
1654	1653	29.64	-	-

3. Сведения о характеристиках уточняемого земельного участка с кадастровым номером 16:16:190101:1332 :

№ п/п	Наименование характеристики	Значение характеристики
1	2	3
1.	Адрес земельного участка	-
1.1.	Сведения о местоположении земельного участка (при отсутствии адреса) в структурированном в соответствии с федеральной информационной адресной системой виде	-

3. Сведения о характеристиках уточняемого земельного участка с кадастровым номером 16:16:190101:1332 :		
№ п/п	Наименование характеристики	Значение характеристики
1	2	3
1.2.	Дополнительные сведения о местоположении земельного участка	-
2.	Площадь земельного участка \pm величина погрешности определения (вычисления) площади ($P \pm \Delta P$), м2	444 ± 7
3.	Формула, примененная для расчета предельной допустимой погрешности определения площади земельного участка, с подставленными значениями и итоговые (вычисленные) значения (ΔP), м2	$\Delta P = 3.5 * M_t * \sqrt{P} = 3.5 * 0,1 * \sqrt{444} = 7$
4.	Площадь земельного участка согласно сведениям Единого государственного реестра недвижимости ($P_{\text{кад}}$), м2	444
5.	Оценка расхождения P и $P_{\text{кад}}$ ($P - P_{\text{кад}}$), м2	-
6.	Предельные минимальный и максимальный размеры земельного участка ($P_{\text{мин}}$ и $P_{\text{макс}}$), м2	- -
7.	Кадастровый номер или иной государственный учетный номер (инвентарный) объекта недвижимости, расположенного на земельном участке	-
8.	Вид (виды) разрешенного использования	Для блокированной жилой застройки
8.1.	Дополнительные сведения об использовании земельного участка	-
9.	Сведения о земельных участках (землях общего пользования, территории общего пользования), посредством которых обеспечивается доступ	Земли общего пользования
10.	Иные сведения	-
4. Пояснения к сведениям об уточняемом земельном участке с кадастровым номером 16:16:190101:1332 :		
1.	-	

Сведения об уточняемых земельных участках, необходимые для исправления реестровых ошибок в сведениях о местоположении их границ

**1. Сведения о характерных точках границ уточняемого земельного участка
с кадастровым номером 16:16:190101:1334 :**

Система координат МСК-16, Зона 1

Зона № 1

Обозначение характерных точек границ	Координаты, м				Метод определения координат	Формулы, примененные для расчета средней квадратической погрешности определения координат характерных точек границ (Mt), с подставленными в такие формулы значениями и итоговые (вычисленные) значения Mt, м	Описание закрепле ния точки
	содержатся в Едином государственном реестре недвижимости		определены в результате выполнения комплексных кадастровых работ				
	X	Y	X	Y			
1	2	3	4	5	6	7	8
						-	
1655	485927.23	1322834.11	485927.23	1322834.11	-	0.1	-
1366	485927.57	1322833.01	485927.57	1322833.01	-	0.1	-
1653	485933.83	1322829.54	485933.83	1322829.54	-	0.1	-
1654	485948.48	1322855.31	485948.48	1322855.31	-	0.1	-
1656	485941.52	1322859.30	485941.52	1322859.30	-	0.1	-
1655	485927.23	1322834.11	485927.23	1322834.11	-	0.1	-

**2. Сведения о частях границ уточняемого земельного участка
с кадастровым номером 16:16:190101:1334 :**

Обозначение части границ		Горизонтальное проложение (S), м	Описание прохождения части границ	Сведения о согласовании местоположения границ (согласовано/спорное)
от т.	до т.			
1	2	3	4	5
1655	1366	1.15	-	-
1366	1653	7.16	-	-
1653	1654	29.64	-	-
1654	1656	8.02	-	-
1656	1655	28.96	-	-

**3. Сведения о характеристиках уточняемого земельного участка
с кадастровым номером 16:16:190101:1334 :**

№ п/п	Наименование характеристики	Значение характеристики
1	2	3
1.	Адрес земельного участка	-
1.1.	Сведения о местоположении земельного участка (при отсутствии адреса) в структурированном в соответствии с федеральной информационной адресной системой виде	-
1.2.	Дополнительные сведения о местоположении земельного участка	-
2.	Площадь земельного участка ± величина погрешности определения (вычисления) площади ($P \pm \Delta P$), м ²	238 ± 5
3.	Формула, примененная для расчета предельной допустимой погрешности определения площади земельного участка, с подставленными значениями и итоговые (вычисленные) значения (ΔP), м ²	$\Delta P = 3.5 * Mt * \sqrt{P} = 3.5 * 0.1 * \sqrt{238} = 5$

3. Сведения о характеристиках уточняемого земельного участка с кадастровым номером 16:16:190101:1334 :		
№ п/п	Наименование характеристики	Значение характеристики
1	2	3
4.	Площадь земельного участка согласно сведениям Единого государственного реестра недвижимости (Ркад), м2	238
5.	Оценка расхождения Р и Ркад (Р - Ркад), м2	-
6.	Предельные минимальный и максимальный размеры земельного участка (Рмин и Рмакс), м2	- -
7.	Кадастровый номер или иной государственный учетный номер (инвентарный) объекта недвижимости, расположенного на земельном участке	-
8.	Вид (виды) разрешенного использования	Для блокированной жилой застройки
8.1.	Дополнительные сведения об использовании земельного участка	-
9.	Сведения о земельных участках (землях общего пользования, территории общего пользования), посредством которых обеспечивается доступ	Земли общего пользования
10.	Иные сведения	-
4. Пояснения к сведениям об уточняемом земельном участке с кадастровым номером 16:16:190101:1334 :		
1.	-	

Сведения об уточняемых земельных участках, необходимые для исправления реестровых ошибок в сведениях о местоположении их границ

**1. Сведения о характерных точках границ уточняемого земельного участка
с кадастровым номером 16:16:190101:212 :**

Система координат МСК-16, Зона 1

Зона № 1

Обозначение характерных точек границ	Координаты, м				Метод определения координат	Формулы, примененные для расчета средней квадратической погрешности определения координат характерных точек границ (Mt), с подставленными в такие формулы значениями и итоговые (вычисленные) значения Mt, м	Описание закрепле ния точки
	содержатся в Едином государственном реестре недвижимости		определены в результате выполнения комплексных кадастровых работ				
	X	Y	X	Y			
1	2	3	4	5	6	7	8
						-	
1657	486117.70	1322777.70	486117.70	1322777.70	-	0.3	-
1658	486114.50	1322774.90	486114.50	1322774.90	-	0.3	-
1659	486107.60	1322763.50	486107.60	1322763.50	-	0.3	-
1660	486156.90	1322722.80	486156.90	1322722.80	-	0.3	-
1661	486160.60	1322728.50	486160.60	1322728.50	-	0.3	-
1662	486157.20	1322731.20	486157.20	1322731.20	-	0.3	-
1663	486159.60	1322734.40	486159.60	1322734.40	-	0.3	-
1664	486164.80	1322731.20	486164.80	1322731.20	-	0.3	-
1665	486168.00	1322736.10	486168.00	1322736.10	-	0.3	-
1666	486166.20	1322737.50	486166.20	1322737.50	-	0.3	-
1667	486167.00	1322738.90	486167.00	1322738.90	-	0.3	-
1668	486167.50	1322738.70	486167.50	1322738.70	-	0.3	-
1669	486171.10	1322743.60	486171.10	1322743.60	-	0.3	-
1657	486117.70	1322777.70	486117.70	1322777.70	-	0.3	-

**2. Сведения о частях границ уточняемого земельного участка
с кадастровым номером 16:16:190101:212 :**

Обозначение части границ		Горизонтальное проложение (S), м	Описание прохождения части границ	Сведения о согласовании местоположения границ (согласовано/спорное)
от т.	до т.			
1	2	3	4	5
1657	1658	4.25	-	-
1658	1659	13.33	-	-
1659	1660	63.93	-	-
1660	1661	6.80	-	-
1661	1662	4.34	-	-
1662	1663	4.00	-	-
1663	1664	6.11	-	-
1664	1665	5.85	-	-
1665	1666	2.28	-	-
1666	1667	1.61	-	-

2. Сведения о частях границ уточняемого земельного участка с кадастровым номером 16:16:190101:212 :				
Обозначение части границ		Горизонтальное проложение (S), м	Описание прохождения части границ	Сведения о согласовании местоположения границ (согласовано/спорное)
от т.	до т.			
1	2	3	4	5
1667	1668	0.54	-	-
1668	1669	6.08	-	-
1669	1657	63.36	-	-
3. Сведения о характеристиках уточняемого земельного участка с кадастровым номером 16:16:190101:212 :				
№ п/п	Наименование характеристики		Значение характеристики	
1	2		3	
1.	Адрес земельного участка		-	
1.1.	Сведения о местоположении земельного участка (при отсутствии адреса) в структурированном в соответствии с федеральной информационной адресной системой виде		Российская Федерация, Республика Татарстан (Татарстан), м.р-н Высокогорский	
1.2.	Дополнительные сведения о местоположении земельного участка		-	
2.	Площадь земельного участка ± величина погрешности определения (вычисления) площади ($P \pm \Delta P$), м2		1351 ± 13	
3.	Формула, примененная для расчета предельной допустимой погрешности определения площади земельного участка, с подставленными значениями и итоговые (вычисленные) значения (ΔP), м2		$\Delta P = 3.5 * M_t * \sqrt{P} = 3.5 * 0,1 * \sqrt{1351} = 13$	
4.	Площадь земельного участка согласно сведениям Единого государственного реестра недвижимости (Ркад), м2		1344	
5.	Оценка расхождения Р и Ркад ($P - P_{кад}$), м2		7	
6.	Предельные минимальный и максимальный размеры земельного участка ($R_{мин}$ и $R_{макс}$), м2		- -	
7.	Кадастровый номер или иной государственный учетный номер (инвентарный) объекта недвижимости, расположенного на земельном участке		-	
8.	Вид (виды) разрешенного использования		Для ведения личного подсобного хозяйства	
8.1.	Дополнительные сведения об использовании земельного участка		-	
9.	Сведения о земельных участках (землях общего пользования, территории общего пользования), посредством которых обеспечивается доступ		Земли общего пользования	
10.	Иные сведения		-	
4. Пояснения к сведениям об уточняемом земельном участке с кадастровым номером 16:16:190101:212 :				
1.	-			

Сведения об уточняемых земельных участках, необходимые для исправления реестровых ошибок в сведениях о местоположении их границ

**1. Сведения о характерных точках границ уточняемого земельного участка
с кадастровым номером 16:16:190101:211 :**

Система координат МСК-16, Зона 1

Зона № 1

Обозначение характерных точек границ	Координаты, м				Метод определения координат	Формулы, примененные для расчета средней квадратической погрешности определения координат характерных точек границ (Mt), с подставленными в такие формулы значениями и итоговые (вычисленные) значения Mt, м	Описание закрепле ния точки
	содержатся в Едином государственном реестре недвижимости		определены в результате выполнения комплексных кадастровых работ				
	X	Y	X	Y			
1	2	3	4	5	6	7	8
						-	
1670	486132.31	1322801.07	486132.31	1322801.07	-	0.1	Временный межевой знак
1657	486117.70	1322777.70	486117.70	1322777.70	-	0.3	-
1669	486171.10	1322743.60	486171.10	1322743.60	-	0.3	-
1671	486175.80	1322752.20	486175.80	1322752.20	-	0.3	-
1672	486178.00	1322750.90	486178.00	1322750.90	-	0.3	-
1673	486181.00	1322755.00	486181.00	1322755.00	-	0.3	-
1674	486178.70	1322756.70	486178.70	1322756.70	-	0.3	-
1675	486185.33	1322764.74	486185.33	1322764.74	-	0.1	Временный межевой знак
1676	486160.41	1322783.31	486160.41	1322783.31	-	0.1	Временный межевой знак
1670	486132.31	1322801.07	486132.31	1322801.07	-	0.1	Временный межевой знак

**2. Сведения о частях границ уточняемого земельного участка
с кадастровым номером 16:16:190101:211 :**

Обозначение части границ		Горизонтальное проложение (S), м	Описание прохождения части границ	Сведения о согласовании местоположения границ (согласовано/спорное)
от т.	до т.			
1	2	3	4	5
1670	1657	27.56	-	-
1657	1669	63.36	-	-
1669	1671	9.80	-	-
1671	1672	2.56	-	-
1672	1673	5.08	-	-
1673	1674	2.86	-	-
1674	1675	10.42	-	-
1675	1676	31.08	-	-
1676	1670	33.24	-	-

3. Сведения о характеристиках уточняемого земельного участка с кадастровым номером 16:16:190101:211 :		
№ п/п	Наименование характеристики	Значение характеристики
1	2	3
1.	Адрес земельного участка	-
1.1.	Сведения о местоположении земельного участка (при отсутствии адреса) в структурированном в соответствии с федеральной информационной адресной системой виде	Российская Федерация, Республика Татарстан (Татарстан), м.р-н Высокогорский
1.2.	Дополнительные сведения о местоположении земельного участка	-
2.	Площадь земельного участка \pm величина погрешности определения (вычисления) площади ($P \pm \Delta P$), м2	1731 ± 15
3.	Формула, примененная для расчета предельной допустимой погрешности определения площади земельного участка, с подставленными значениями и итоговые (вычисленные) значения (ΔP), м2	$\Delta P = 3.5 * M_t * \sqrt{P} = 3.5 * 0,1 * \sqrt{1731} = 15$
4.	Площадь земельного участка согласно сведениям Единого государственного реестра недвижимости ($P_{\text{кад}}$), м2	1606
5.	Оценка расхождения P и $P_{\text{кад}}$ ($P - P_{\text{кад}}$), м2	125
6.	Предельные минимальный и максимальный размеры земельного участка ($P_{\text{мин}}$ и $P_{\text{макс}}$), м2	- -
7.	Кадастровый номер или иной государственный учетный номер (инвентарный) объекта недвижимости, расположенного на земельном участке	-
8.	Вид (виды) разрешенного использования	Для ведения личного подсобного хозяйства
8.1.	Дополнительные сведения об использовании земельного участка	-
9.	Сведения о земельных участках (землях общего пользования, территории общего пользования), посредством которых обеспечивается доступ	Земли общего пользования
10.	Иные сведения	-
4. Пояснения к сведениям об уточняемом земельном участке с кадастровым номером 16:16:190101:211 :		
1.	-	

Сведения об уточняемых земельных участках, необходимые для исправления реестровых ошибок в сведениях о местоположении их границ

**1. Сведения о характерных точках границ уточняемого земельного участка
с кадастровым номером 16:16:190101:210 :**

Система координат МСК-16, Зона 1

Зона № 1

Обозначение характерных точек границ	Координаты, м				Метод определения координат	Формулы, примененные для расчета средней квадратической погрешности определения координат характерных точек границ (Mt), с подставленными в такие формулы значениями и итоговые (вычисленные) значения Mt, м	Описание закрепле ния точки
	содержатся в Едином государственном реестре недвижимости		определены в результате выполнения комплексных кадастровых работ				
	X	Y	X	Y			
1	2	3	4	5	6	7	8
						-	
1675	486185.33	1322764.74	486185.33	1322764.74	-	0.1	Временный межевой знак
1677	486194.58	1322777.53	486194.58	1322777.53	-	0.1	Временный межевой знак
1678	486195.69	1322778.69	486195.69	1322778.69	-	0.1	Временный межевой знак
1679	486200.00	1322784.90	486200.00	1322784.90	-	0.1	Временный межевой знак
1680	486190.03	1322792.70	486190.03	1322792.70	-	0.1	Временный межевой знак
1681	486186.29	1322795.21	486186.29	1322795.21	-	0.1	Временный межевой знак
1682	486165.10	1322810.49	486165.10	1322810.49	-	0.1	Временный межевой знак
1683	486158.67	1322814.54	486158.67	1322814.54	-	0.1	Временный межевой знак
1684	486147.51	1322822.90	486147.51	1322822.90	-	0.1	Временный межевой знак
1685	486143.26	1322817.04	486143.26	1322817.04	-	0.1	Временный межевой знак
1670	486132.31	1322801.07	486132.31	1322801.07	-	0.1	Временный межевой знак
1676	486160.41	1322783.31	486160.41	1322783.31	-	0.1	Временный межевой знак
1675	486185.33	1322764.74	486185.33	1322764.74	-	0.1	Временный межевой знак

2. Сведения о частях границ уточняемого земельного участка с кадастровым номером 16:16:190101:210 :				
Обозначение части границ		Горизонтальное проложение (S), м	Описание прохождения части границ	Сведения о согласовании местоположения границ (согласовано/спорное)
от т.	до т.			
1	2	3	4	5
1675	1677	15.78	-	-
1677	1678	1.61	-	-
1678	1679	7.56	-	-
1679	1680	12.66	-	-
1680	1681	4.50	-	-
1681	1682	26.12	-	-
1682	1683	7.60	-	-
1683	1684	13.94	-	-
1684	1685	7.24	-	-
1685	1670	19.36	-	-
1670	1676	33.24	-	-
1676	1675	31.08	-	-
3. Сведения о характеристиках уточняемого земельного участка с кадастровым номером 16:16:190101:210 :				
№ п/п	Наименование характеристики	Значение характеристики		
1	2	3		
1.	Адрес земельного участка	-		
1.1.	Сведения о местоположении земельного участка (при отсутствии адреса) в структурированном в соответствии с федеральной информационной адресной системой виде	Российская Федерация, Республика Татарстан (Татарстан), м.р-н Высокогорский		
1.2.	Дополнительные сведения о местоположении земельного участка	-		
2.	Площадь земельного участка ± величина погрешности определения (вычисления) площади ($P \pm \Delta P$), м ²	1636 ± 14		
3.	Формула, примененная для расчета предельной допустимой погрешности определения площади земельного участка, с подставленными значениями и итоговые (вычисленные) значения (ΔP), м ²	$\Delta P = 3.5 * M_t * \sqrt{P} = 3.5 * 0,1 * \sqrt{1636} = 14$		
4.	Площадь земельного участка согласно сведениям Единого государственного реестра недвижимости (Р _{кад}), м ²	1636		
5.	Оценка расхождения Р и Р _{кад} (Р - Р _{кад}), м ²	-		
6.	Предельные минимальный и максимальный размеры земельного участка (Р _{мин} и Р _{макс}), м ²	-		
7.	Кадастровый номер или иной государственный учетный номер (инвентарный) объекта недвижимости, расположенного на земельном участке	-		
8.	Вид (виды) разрешенного использования	Для ведения личного подсобного хозяйства		
8.1.	Дополнительные сведения об использовании земельного участка	-		
9.	Сведения о земельных участках (землях общего пользования, территории общего пользования), посредством которых обеспечивается доступ	Земли общего пользования		
10.	Иные сведения	-		

4. Пояснения к сведениям об уточняемом земельном участке с кадастровым номером 16:16:190101:210 :

1.

-

Сведения об уточняемых земельных участках, необходимые для исправления реестровых ошибок в сведениях о местоположении их границ

**1. Сведения о характерных точках границ уточняемого земельного участка
с кадастровым номером 16:16:190101:21 :**

Система координат МСК-16, Зона 1

Зона № 1

Обозначение характерных точек границ	Координаты, м				Метод определения координат	Формулы, примененные для расчета средней квадратической погрешности определения координат характерных точек границ (Mt), с подставленными в такие формулы значениями и итоговые (вычисленные) значения Mt, м	Описание закрепле ния точки
	содержатся в Едином государственном реестре недвижимости		определены в результате выполнения комплексных кадастровых работ				
	X	Y	X	Y			
1	2	3	4	5	6	7	8
						-	
1686	485735.78	1322925.46	485735.78	1322925.46	-	0.1	Временный межевой знак
1687	485742.68	1322937.54	485742.68	1322937.54	-	0.1	Временный межевой знак
1688	485670.34	1322980.55	485670.34	1322980.55	-	0.1	Временный межевой знак
1689	485663.13	1322966.66	485663.13	1322966.66	-	0.1	Временный межевой знак
1686	485735.78	1322925.46	485735.78	1322925.46	-	0.1	Временный межевой знак

**2. Сведения о частях границ уточняемого земельного участка
с кадастровым номером 16:16:190101:21 :**

Обозначение части границ		Горизонтальное проложение (S), м	Описание прохождения части границ	Сведения о согласовании местоположения границ (согласовано/спорное)
от т.	до т.			
1	2	3	4	5
1686	1687	13.91	-	-
1687	1688	84.16	-	-
1688	1689	15.65	-	-
1689	1686	83.52	-	-

**3. Сведения о характеристиках уточняемого земельного участка
с кадастровым номером 16:16:190101:21 :**

№ п/п	Наименование характеристики	Значение характеристики
1	2	3
1.	Адрес земельного участка	-
1.1.	Сведения о местоположении земельного участка (при отсутствии адреса) в структурированном в соответствии с федеральной информационной адресной системой виде	Российская Федерация, Республика Татарстан (Татарстан), м. р-н Высокогорский
1.2.	Дополнительные сведения о местоположении земельного участка	-
2.	Площадь земельного участка ± величина погрешности определения (вычисления) площади ($P \pm \Delta P$), м ²	1238 ± 12

3. Сведения о характеристиках уточняемого земельного участка с кадастровым номером 16:16:190101:21 :		
№ п/п	Наименование характеристики	Значение характеристики
1	2	3
3.	Формула, примененная для расчета предельной допустимой погрешности определения площади земельного участка, с подставленными значениями и итоговые (вычисленные) значения (ΔP), м2	$\Delta P = 3.5 * M_t * \sqrt{P} = 3.5 * 0,1 * \sqrt{1238} = 12$
4.	Площадь земельного участка согласно сведениям Единого государственного реестра недвижимости (Ркад), м2	1238
5.	Оценка расхождения Р и Ркад (Р - Ркад), м2	-
6.	Предельные минимальный и максимальный размеры земельного участка (Рмин и Рмакс), м2	- -
7.	Кадастровый номер или иной государственный учетный номер (инвентарный) объекта недвижимости, расположенного на земельном участке	-
8.	Вид (виды) разрешенного использования	Ведение личного подсобного хозяйства
8.1.	Дополнительные сведения об использовании земельного участка	-
9.	Сведения о земельных участках (землях общего пользования, территории общего пользования), посредством которых обеспечивается доступ	Земли общего пользования
10.	Иные сведения	-
4. Пояснения к сведениям об уточняемом земельном участке с кадастровым номером 16:16:190101:21 :		
1.	-	

Сведения об уточняемых земельных участках, необходимые для исправления реестровых ошибок в сведениях о местоположении их границ

**1. Сведения о характерных точках границ уточняемого земельного участка
с кадастровым номером 16:16:190101:209 :**

Система координат МСК-16, Зона 1

Зона № 1

Обозначение характерных точек границ	Координаты, м				Метод определения координат	Формулы, примененные для расчета средней квадратической погрешности определения координат характерных точек границ (Mt), с подставленными в такие формулы значениями и итоговые (вычисленные) значения Mt, м	Описание закрепле ния точки
	содержатся в Едином государственном реестре недвижимости		определены в результате выполнения комплексных кадастровых работ				
	X	Y	X	Y			
1	2	3	4	5	6	7	8
						-	
1690	486160.74	1323143.01	486160.74	1323143.01	-	0.1	-
1691	486195.42	1323200.09	486195.42	1323200.09	-	0.1	-
1692	486172.36	1323213.66	486172.36	1323213.66	-	0.1	-
1693	486140.22	1323154.37	486140.22	1323154.37	-	0.1	-
1690	486160.74	1323143.01	486160.74	1323143.01	-	0.1	-

**2. Сведения о частях границ уточняемого земельного участка
с кадастровым номером 16:16:190101:209 :**

Обозначение части границ		Горизонтальное проложение (S), м	Описание прохождения части границ	Сведения о согласовании местоположения границ (согласовано/спорное)
от т.	до т.			
1	2	3	4	5
1690	1691	66.79	-	-
1691	1692	26.76	-	-
1692	1693	67.44	-	-
1693	1690	23.45	-	-

**3. Сведения о характеристиках уточняемого земельного участка
с кадастровым номером 16:16:190101:209 :**

№ п/п	Наименование характеристики	Значение характеристики
1	2	3
1.	Адрес земельного участка	-
1.1.	Сведения о местоположении земельного участка (при отсутствии адреса) в структурированном в соответствии с федеральной информационной адресной системой виде	Российская Федерация, Республика Татарстан (Татарстан), м.р-н Высокогорский
1.2.	Дополнительные сведения о местоположении земельного участка	-
2.	Площадь земельного участка ± величина погрешности определения (вычисления) площади ($P \pm \Delta P$), м2	1684 ± 14
3.	Формула, примененная для расчета предельной допустимой погрешности определения площади земельного участка, с подставленными значениями и итоговые (вычисленные) значения (ΔP), м2	$\Delta P = 3.5 * Mt * \sqrt{P} = 3.5 * 0,1 * \sqrt{1684} = 14$
4.	Площадь земельного участка согласно сведениям Единого государственного реестра недвижимости (Ркад), м2	1684
5.	Оценка расхождения Р и Ркад ($P - P_{кад}$), м2	-

3. Сведения о характеристиках уточняемого земельного участка с кадастровым номером 16:16:190101:209 :		
№ п/п	Наименование характеристики	Значение характеристики
1	2	3
6.	Предельные минимальный и максимальный размеры земельного участка (Рмин и Рмакс), м2	- -
7.	Кадастровый номер или иной государственный учетный номер (инвентарный) объекта недвижимости, расположенного на земельном участке	-
8.	Вид (виды) разрешенного использования	Для ведения личного подсобного хозяйства
8.1.	Дополнительные сведения об использовании земельного участка	-
9.	Сведения о земельных участках (землях общего пользования, территории общего пользования), посредством которых обеспечивается доступ	Земли общего пользования
10.	Иные сведения	-
4. Пояснения к сведениям об уточняемом земельном участке с кадастровым номером 16:16:190101:209 :		
1.	-	

Сведения об уточняемых земельных участках, необходимые для исправления реестровых ошибок в сведениях о местоположении их границ

**1. Сведения о характерных точках границ уточняемого земельного участка
с кадастровым номером 16:16:190101:207 :**

Система координат МСК-16, Зона 1

Зона № 1

Обозначение характерных точек границ	Координаты, м				Метод определения координат	Формулы, примененные для расчета средней квадратической погрешности определения координат характерных точек границ (Mt), с подставленными в такие формулы значениями и итоговые (вычисленные) значения Mt, м	Описание закрепле ния точки
	содержатся в Едином государственном реестре недвижимости		определены в результате выполнения комплексных кадастровых работ				
	X	Y	X	Y			
1	2	3	4	5	6	7	8
						-	
1694	486046.74	1322799.34	486046.74	1322799.34	-	0.1	-
1695	486048.28	1322797.73	486048.28	1322797.73	-	0.1	-
1696	486049.48	1322795.98	486049.48	1322795.98	-	0.1	-
1697	486050.60	1322793.45	486050.60	1322793.45	-	0.1	-
1698	486067.40	1322777.39	486067.40	1322777.39	-	0.1	-
1699	486097.73	1322751.68	486097.73	1322751.68	-	0.1	-
1700	486098.92	1322753.39	486098.92	1322753.39	-	0.1	-
1701	486105.17	1322762.40	486105.17	1322762.40	-	0.1	-
1702	486106.48	1322764.29	486106.48	1322764.29	-	0.1	-
1703	486113.77	1322774.80	486113.77	1322774.80	-	0.1	-
1704	486076.58	1322801.30	486076.58	1322801.30	-	0.1	-
1705	486073.26	1322803.79	486073.26	1322803.79	-	0.1	-
1706	486068.05	1322806.31	486068.05	1322806.31	-	0.1	-
1707	486061.41	1322811.28	486061.41	1322811.28	-	0.1	-
1708	486057.61	1322813.47	486057.61	1322813.47	-	0.1	-
1694	486046.74	1322799.34	486046.74	1322799.34	-	0.1	-

**2. Сведения о частях границ уточняемого земельного участка
с кадастровым номером 16:16:190101:207 :**

Обозначение части границ		Горизонтальное проложение (S), м	Описание прохождения части границ	Сведения о согласовании местоположения границ (согласовано/спорное)
от т.	до т.			
1	2	3	4	5
1694	1695	2.23	-	-
1695	1696	2.12	-	-
1696	1697	2.77	-	-
1697	1698	23.24	-	-
1698	1699	39.76	-	-
1699	1700	2.08	-	-
1700	1701	10.97	-	-
1701	1702	2.30	-	-

2. Сведения о частях границ уточняемого земельного участка с кадастровым номером 16:16:190101:207 :				
Обозначение части границ		Горизонтальное проложение (S), м	Описание прохождения части границ	Сведения о согласовании местоположения границ (согласовано/спорное)
от т.	до т.			
1	2	3	4	5
1702	1703	12.79	-	-
1703	1704	45.67	-	-
1704	1705	4.15	-	-
1705	1706	5.79	-	-
1706	1707	8.29	-	-
1707	1708	4.39	-	-
1708	1694	17.83	-	-
3. Сведения о характеристиках уточняемого земельного участка с кадастровым номером 16:16:190101:207 :				
№ п/п	Наименование характеристики		Значение характеристики	
1	2		3	
1.	Адрес земельного участка		-	
1.1.	Сведения о местоположении земельного участка (при отсутствии адреса) в структурированном в соответствии с федеральной информационной адресной системой виде		Российская Федерация, Республика Татарстан (Татарстан), м.р-н Высокогорский	
1.2.	Дополнительные сведения о местоположении земельного участка		-	
2.	Площадь земельного участка ± величина погрешности определения (вычисления) площади ($P \pm \Delta P$), м ²		1688 ± 14	
3.	Формула, примененная для расчета предельной допустимой погрешности определения площади земельного участка, с подставленными значениями и итоговые (вычисленные) значения (ΔP), м ²		$\Delta P = 3.5 * M_t * \sqrt{P} = 3.5 * 0,1 * \sqrt{1688} = 14$	
4.	Площадь земельного участка согласно сведениям Единого государственного реестра недвижимости (Р _{кад}), м ²		1688	
5.	Оценка расхождения Р и Р _{кад} (Р - Р _{кад}), м ²		-	
6.	Предельные минимальный и максимальный размеры земельного участка (Р _{мин} и Р _{макс}), м ²		- -	
7.	Кадастровый номер или иной государственный учетный номер (инвентарный) объекта недвижимости, расположенного на земельном участке		-	
8.	Вид (виды) разрешенного использования		Для ведения личного подсобного хозяйства	
8.1.	Дополнительные сведения об использовании земельного участка		-	
9.	Сведения о земельных участках (землях общего пользования, территории общего пользования), посредством которых обеспечивается доступ		Земли общего пользования	
10.	Иные сведения		-	
4. Пояснения к сведениям об уточняемом земельном участке с кадастровым номером 16:16:190101:207 :				
1.	-			

Сведения об уточняемых земельных участках, необходимые для исправления реестровых ошибок в сведениях о местоположении их границ

1. Сведения о характерных точках границ уточняемого земельного участка с кадастровым номером 16:16:190101:206 :

Система координат МСК-16, Зона 1

Зона № 1

Обозначение характерных точек границ	Координаты, м				Метод определения координат	Формулы, примененные для расчета средней квадратической погрешности определения координат характерных точек границ (Mt), с подставленными в такие формулы значениями и итоговые (вычисленные) значения Mt, м	Описание закрепле ния точки
	содержатся в Едином государственном реестре недвижимости		определены в результате выполнения комплексных кадастровых работ				
	X	Y	X	Y			
1	2	3	4	5	6	7	8
						-	
1709	486113.50	1322776.04	486113.50	1322776.04	-	0.1	Долговремен ный межевой знак
1710	486119.00	1322784.16	486119.00	1322784.16	-	0.1	Долговремен ный межевой знак
1711	486126.99	1322796.59	486126.99	1322796.59	-	0.1	Долговремен ный межевой знак
1712	486097.94	1322818.90	486097.94	1322818.90	-	0.1	Долговремен ный межевой знак
1713	486093.61	1322822.44	486093.61	1322822.44	-	0.1	Долговремен ный межевой знак
1714	486073.34	1322835.77	486073.34	1322835.77	-	0.1	Долговремен ный межевой знак
1715	486057.74	1322813.54	486057.74	1322813.54	-	0.1	Долговремен ный межевой знак
1716	486061.52	1322811.42	486061.52	1322811.42	-	0.1	Долговремен ный межевой знак
1717	486067.85	1322806.62	486067.85	1322806.62	-	0.1	Долговремен ный межевой знак
1718	486073.32	1322803.86	486073.32	1322803.86	-	0.1	Долговремен ный межевой знак
1719	486076.80	1322801.35	486076.80	1322801.35	-	0.1	Долговремен ный межевой знак

1. Сведения о характерных точках границ уточняемого земельного участка с кадастровым номером 16:16:190101:206 :							
Система координат МСК-16, Зона 1						Зона № 1	
Обозначение характерных точек границ	Координаты, м				Метод определения координат	Формулы, примененные для расчета средней квадратической погрешности определения координат характерных точек границ (Mt), с подставленными в такие формулы значениями и итоговые (вычисленные) значения Mt, м	Описание закрепления точки
	содержатся в Едином государственном реестре недвижимости		определены в результате выполнения комплексных кадастровых работ				
X	Y	X	Y				
1	2	3	4	5	6	7	8
1709	486113.50	1322776.04	486113.50	1322776.04	-	0.1	Долговременный межевой знак
2. Сведения о частях границ уточняемого земельного участка с кадастровым номером 16:16:190101:206 :							
Обозначение части границ		Горизонтальное проложение (S), м	Описание прохождения части границ	Сведения о согласовании местоположения границ (согласовано/спорное)			
от т.	до т.						
1	2	3	4	5			
1709	1710	9.81	-	-			
1710	1711	14.78	-	-			
1711	1712	36.63	-	-			
1712	1713	5.59	-	-			
1713	1714	24.26	-	-			
1714	1715	27.16	-	-			
1715	1716	4.33	-	-			
1716	1717	7.94	-	-			
1717	1718	6.13	-	-			
1718	1719	4.29	-	-			
1719	1709	44.58	-	-			
3. Сведения о характеристиках уточняемого земельного участка с кадастровым номером 16:16:190101:206 :							
№ п/п	Наименование характеристики				Значение характеристики		
1	2				3		
1.	Адрес земельного участка				-		
1.1.	Сведения о местоположении земельного участка (при отсутствии адреса) в структурированном в соответствии с федеральной информационной адресной системой виде				Российская Федерация, Республика Татарстан (Татарстан), м.р-н Высокогорский		
1.2.	Дополнительные сведения о местоположении земельного участка				-		
2.	Площадь земельного участка ± величина погрешности определения (вычисления) площади (P ± ΔP), м2				1748 ± 15		
3.	Формула, примененная для расчета предельной допустимой погрешности определения площади земельного участка, с подставленными значениями и итоговые (вычисленные) значения (ΔP), м2				ΔP=3.5*Mt*√P=3.5*0,1*√1748=15		
4.	Площадь земельного участка согласно сведениям Единого государственного реестра недвижимости (Ркад), м2				1748		

3. Сведения о характеристиках уточняемого земельного участка с кадастровым номером 16:16:190101:206 :		
№ п/п	Наименование характеристики	Значение характеристики
1	2	3
5.	Оценка расхождения Р и Ркад (Р - Ркад), м2	-
6.	Предельные минимальный и максимальный размеры земельного участка (Рмин и Рмакс), м2	- -
7.	Кадастровый номер или иной государственный учетный номер (инвентарный) объекта недвижимости, расположенного на земельном участке	-
8.	Вид (виды) разрешенного использования	Ведение личного подсобного хозяйства
8.1.	Дополнительные сведения об использовании земельного участка	-
9.	Сведения о земельных участках (землях общего пользования, территории общего пользования), посредством которых обеспечивается доступ	Земли общего пользования
10.	Иные сведения	-
4. Пояснения к сведениям об уточняемом земельном участке с кадастровым номером 16:16:190101:206 :		
1.	-	

Сведения об уточняемых земельных участках, необходимые для исправления реестровых ошибок в сведениях о местоположении их границ

**1. Сведения о характерных точках границ уточняемого земельного участка
с кадастровым номером 16:16:190101:205 :**

Система координат МСК-16, Зона 1

Зона № 1

Обозначение характерных точек границ	Координаты, м				Метод определения координат	Формулы, примененные для расчета средней квадратической погрешности определения координат характерных точек границ (Mt), с подставленными в такие формулы значениями и итоговые (вычисленные) значения Mt, м	Описание закрепле ния точки
	содержатся в Едином государственном реестре недвижимости		определены в результате выполнения комплексных кадастровых работ				
	X	Y	X	Y			
1	2	3	4	5	6	7	8
						-	
1714	486073.34	1322835.77	486073.34	1322835.77	-	0.1	Долговремен ный межевой знак
1713	486093.61	1322822.44	486093.61	1322822.44	-	0.1	Долговремен ный межевой знак
1712	486097.94	1322818.90	486097.94	1322818.90	-	0.1	Долговремен ный межевой знак
1711	486126.99	1322796.59	486126.99	1322796.59	-	0.1	Долговремен ный межевой знак
1720	486138.32	1322820.84	486138.32	1322820.84	-	-	-
1721	486089.32	1322859.30	486089.32	1322859.30	-	-	-
1714	486073.34	1322835.77	486073.34	1322835.77	-	0.1	Долговремен ный межевой знак

**2. Сведения о частях границ уточняемого земельного участка
с кадастровым номером 16:16:190101:205 :**

Обозначение части границ		Горизонтальное проложение (S), м	Описание прохождения части границ	Сведения о согласовании местоположения границ (согласовано/спорное)
от т.	до т.			
1	2	3	4	5
1714	1713	24.26	-	-
1713	1712	5.59	-	-
1712	1711	36.63	-	-
1711	1720	26.77	-	-
1720	1721	62.29	-	-
1721	1714	28.44	-	-

3. Сведения о характеристиках уточняемого земельного участка с кадастровым номером 16:16:190101:205 :		
№ п/п	Наименование характеристики	Значение характеристики
1	2	3
1.	Адрес земельного участка	-
1.1.	Сведения о местоположении земельного участка (при отсутствии адреса) в структурированном в соответствии с федеральной информационной адресной системой виде	Российская Федерация, Республика Татарстан (Татарстан), м.р-н Высокогорский
1.2.	Дополнительные сведения о местоположении земельного участка	-
2.	Площадь земельного участка \pm величина погрешности определения (вычисления) площади ($P \pm \Delta P$), м2	1720 ± 15
3.	Формула, примененная для расчета предельной допустимой погрешности определения площади земельного участка, с подставленными значениями и итоговые (вычисленные) значения (ΔP), м2	$\Delta P = 3.5 * M_t * \sqrt{P} = 3.5 * 0,1 * \sqrt{1720} = 15$
4.	Площадь земельного участка согласно сведениям Единого государственного реестра недвижимости ($P_{\text{кад}}$), м2	1660
5.	Оценка расхождения P и $P_{\text{кад}}$ ($P - P_{\text{кад}}$), м2	60
6.	Предельные минимальный и максимальный размеры земельного участка ($P_{\text{мин}}$ и $P_{\text{макс}}$), м2	- -
7.	Кадастровый номер или иной государственный учетный номер (инвентарный) объекта недвижимости, расположенного на земельном участке	-
8.	Вид (виды) разрешенного использования	Для ведения личного подсобного хозяйства
8.1.	Дополнительные сведения об использовании земельного участка	-
9.	Сведения о земельных участках (землях общего пользования, территории общего пользования), посредством которых обеспечивается доступ	Земли общего пользования
10.	Иные сведения	-
4. Пояснения к сведениям об уточняемом земельном участке с кадастровым номером 16:16:190101:205 :		
1.	-	

Сведения об уточняемых земельных участках, необходимые для исправления реестровых ошибок в сведениях о местоположении их границ

**1. Сведения о характерных точках границ уточняемого земельного участка
с кадастровым номером 16:16:190101:204 :**

Система координат МСК-16, Зона 1

Зона № 1

Обозначение характерных точек границ	Координаты, м				Метод определения координат	Формулы, примененные для расчета средней квадратической погрешности определения координат характерных точек границ (Mt), с подставленными в такие формулы значениями и итоговые (вычисленные) значения Mt, м	Описание закрепле ния точки
	содержатся в Едином государственном реестре недвижимости		определены в результате выполнения комплексных кадастровых работ				
	X	Y	X	Y			
1	2	3	4	5	6	7	8
						-	
488	486102.51	1322879.56	486102.51	1322879.56	-	-	-
1721	486089.32	1322859.30	486089.32	1322859.30	-	-	-
1720	486138.32	1322820.84	486138.32	1322820.84	-	-	-
1722	486142.20	1322817.80	486142.20	1322817.80	-	-	-
1685	486143.26	1322817.04	486143.26	1322817.04	-	-	-
1723	486159.71	1322839.75	486159.71	1322839.75	-	-	-
488	486102.51	1322879.56	486102.51	1322879.56	-	-	-

**2. Сведения о частях границ уточняемого земельного участка
с кадастровым номером 16:16:190101:204 :**

Обозначение части границ		Горизонтальное проложение (S), м	Описание прохождения части границ	Сведения о согласовании местоположения границ (согласовано/спорное)
от т.	до т.			
1	2	3	4	5
488	1721	24.18	-	-
1721	1720	62.29	-	-
1720	1722	4.93	-	-
1722	1685	1.30	-	-
1685	1723	28.04	-	-
1723	488	69.69	-	-

**3. Сведения о характеристиках уточняемого земельного участка
с кадастровым номером 16:16:190101:204 :**

№ п/п	Наименование характеристики	Значение характеристики
1	2	3
1.	Адрес земельного участка	-
1.1.	Сведения о местоположении земельного участка (при отсутствии адреса) в структурированном в соответствии с федеральной информационной адресной системой виде	Российская Федерация, Республика Татарстан (Татарстан), м. р-н Высокогорский
1.2.	Дополнительные сведения о местоположении земельного участка	-
2.	Площадь земельного участка ± величина погрешности определения (вычисления) площади ($P \pm \Delta P$), м ²	1804 ± 15

3. Сведения о характеристиках уточняемого земельного участка с кадастровым номером 16:16:190101:204 :		
№ п/п	Наименование характеристики	Значение характеристики
1	2	3
3.	Формула, примененная для расчета предельной допустимой погрешности определения площади земельного участка, с подставленными значениями и итоговые (вычисленные) значения (ΔP), м2	$\Delta P = 3.5 * M_t * \sqrt{P} = 3.5 * 0,1 * \sqrt{1804} = 15$
4.	Площадь земельного участка согласно сведениям Единого государственного реестра недвижимости (Ркад), м2	1804
5.	Оценка расхождения Р и Ркад (Р - Ркад), м2	-
6.	Предельные минимальный и максимальный размеры земельного участка (Рмин и Рмакс), м2	- -
7.	Кадастровый номер или иной государственный учетный номер (инвентарный) объекта недвижимости, расположенного на земельном участке	-
8.	Вид (виды) разрешенного использования	Для ведения личного подсобного хозяйства
8.1.	Дополнительные сведения об использовании земельного участка	-
9.	Сведения о земельных участках (землях общего пользования, территории общего пользования), посредством которых обеспечивается доступ	Земли общего пользования
10.	Иные сведения	-
4. Пояснения к сведениям об уточняемом земельном участке с кадастровым номером 16:16:190101:204 :		
1.	-	

Сведения об уточняемых земельных участках, необходимые для исправления реестровых ошибок в сведениях о местоположении их границ

**1. Сведения о характерных точках границ уточняемого земельного участка
с кадастровым номером 16:16:190101:202 :**

Система координат МСК-16, Зона 1

Зона № 1

Обозначение характерных точек границ	Координаты, м				Метод определения координат	Формулы, примененные для расчета средней квадратической погрешности определения координат характерных точек границ (Mt), с подставленными в такие формулы значениями и итоговые (вычисленные) значения Mt, м	Описание закрепле ния точки
	содержатся в Едином государственном реестре недвижимости		определены в результате выполнения комплексных кадастровых работ				
	X	Y	X	Y			
1	2	3	4	5	6	7	8
						-	
1724	486364.90	1322931.30	486364.90	1322931.30	-	0.3	-
1725	486344.30	1322879.50	486344.30	1322879.50	-	0.3	-
1726	486368.10	1322872.90	486368.10	1322872.90	-	0.3	-
1727	486382.30	1322906.70	486382.30	1322906.70	-	0.3	-
1728	486387.90	1322903.90	486387.90	1322903.90	-	0.3	-
1729	486394.30	1322915.50	486394.30	1322915.50	-	0.3	-
1730	486375.40	1322924.40	486375.40	1322924.40	-	0.3	-
1731	486376.20	1322925.70	486376.20	1322925.70	-	0.3	-
1732	486371.20	1322928.70	486371.20	1322928.70	-	0.3	-
1733	486371.00	1322928.30	486371.00	1322928.30	-	0.3	-
1724	486364.90	1322931.30	486364.90	1322931.30	-	0.3	-

**2. Сведения о частях границ уточняемого земельного участка
с кадастровым номером 16:16:190101:202 :**

Обозначение части границ		Горизонтальное проложение (S), м	Описание прохождения части границ	Сведения о согласовании местоположения границ (согласовано/спорное)
от т.	до т.			
1	2	3	4	5
1724	1725	55.75	-	-
1725	1726	24.70	-	-
1726	1727	36.66	-	-
1727	1728	6.26	-	-
1728	1729	13.25	-	-
1729	1730	20.89	-	-
1730	1731	1.53	-	-
1731	1732	5.83	-	-
1732	1733	0.45	-	-
1733	1724	6.80	-	-

3. Сведения о характеристиках уточняемого земельного участка с кадастровым номером 16:16:190101:202 :		
№ п/п	Наименование характеристики	Значение характеристики
1	2	3
1.	Адрес земельного участка	-
1.1.	Сведения о местоположении земельного участка (при отсутствии адреса) в структурированном в соответствии с федеральной информационной адресной системой виде	Российская Федерация, Республика Татарстан (Татарстан), м.р-н Высокогорский
1.2.	Дополнительные сведения о местоположении земельного участка	-
2.	Площадь земельного участка \pm величина погрешности определения (вычисления) площади ($P \pm \Delta P$), м2	1411 ± 13
3.	Формула, примененная для расчета предельной допустимой погрешности определения площади земельного участка, с подставленными значениями и итоговые (вычисленные) значения (ΔP), м2	$\Delta P = 3.5 * M_t * \sqrt{P} = 3.5 * 0,1 * \sqrt{1411} = 13$
4.	Площадь земельного участка согласно сведениям Единого государственного реестра недвижимости ($P_{\text{кад}}$), м2	1410
5.	Оценка расхождения P и $P_{\text{кад}}$ ($P - P_{\text{кад}}$), м2	1
6.	Предельные минимальный и максимальный размеры земельного участка ($P_{\text{мин}}$ и $P_{\text{макс}}$), м2	- -
7.	Кадастровый номер или иной государственный учетный номер (инвентарный) объекта недвижимости, расположенного на земельном участке	-
8.	Вид (виды) разрешенного использования	Для ведения личного подсобного хозяйства
8.1.	Дополнительные сведения об использовании земельного участка	-
9.	Сведения о земельных участках (землях общего пользования, территории общего пользования), посредством которых обеспечивается доступ	Земли общего пользования
10.	Иные сведения	-
4. Пояснения к сведениям об уточняемом земельном участке с кадастровым номером 16:16:190101:202 :		
1.	-	

Сведения об уточняемых земельных участках, необходимые для исправления реестровых ошибок в сведениях о местоположении их границ

**1. Сведения о характерных точках границ уточняемого земельного участка
с кадастровым номером 16:16:190101:200 :**

Система координат МСК-16, Зона 1

Зона № 1

Обозначение характерных точек границ	Координаты, м				Метод определения координат	Формулы, примененные для расчета средней квадратической погрешности определения координат характерных точек границ (Mt), с подставленными в такие формулы значениями и итоговые (вычисленные) значения Mt, м	Описание закрепле ния точки
	содержатся в Едином государственном реестре недвижимости		определены в результате выполнения комплексных кадастровых работ				
	X	Y	X	Y			
1	2	3	4	5	6	7	8
						-	
1734	486304.89	1322877.73	486304.89	1322877.73	-	0.1	-
1735	486319.59	1322907.56	486319.59	1322907.56	-	0.1	-
1736	486343.29	1322945.78	486343.29	1322945.78	-	0.1	-
1737	486321.39	1322958.66	486321.39	1322958.66	-	0.1	Долговремен ный межевой знак
1738	486316.00	1322950.68	486316.00	1322950.68	-	0.1	Долговремен ный межевой знак
1739	486313.67	1322946.47	486313.67	1322946.47	-	0.1	Долговремен ный межевой знак
1740	486311.01	1322941.89	486311.01	1322941.89	-	0.1	Долговремен ный межевой знак
1741	486303.36	1322928.22	486303.36	1322928.22	-	0.1	Долговремен ный межевой знак
1742	486291.55	1322906.45	486291.55	1322906.45	-	0.1	Долговремен ный межевой знак
1743	486289.70	1322903.61	486289.70	1322903.61	-	0.1	Долговремен ный межевой знак
1744	486289.84	1322899.21	486289.84	1322899.21	-	0.1	-
1734	486304.89	1322877.73	486304.89	1322877.73	-	0.1	-

**2. Сведения о частях границ уточняемого земельного участка
с кадастровым номером 16:16:190101:200 :**

Обозначение части границ		Горизонтальное проложение (S), м	Описание прохождения части границ	Сведения о согласовании местоположения границ (согласовано/спорное)
от т.	до т.			
1	2	3	4	5
1734	1735	33.26	-	-

2. Сведения о частях границ уточняемого земельного участка с кадастровым номером 16:16:190101:200 :				
Обозначение части границ		Горизонтальное проложение (S), м	Описание прохождения части границ	Сведения о согласовании местоположения границ (согласовано/спорное)
от т.	до т.			
1	2	3	4	5
1735	1736	44.97	-	-
1736	1737	25.41	-	-
1737	1738	9.63	-	-
1738	1739	4.81	-	-
1739	1740	5.30	-	-
1740	1741	15.66	-	-
1741	1742	24.77	-	-
1742	1743	3.39	-	-
1743	1744	4.40	-	-
1744	1734	26.23	-	-
3. Сведения о характеристиках уточняемого земельного участка с кадастровым номером 16:16:190101:200 :				
№ п/п	Наименование характеристики		Значение характеристики	
1	2		3	
1.	Адрес земельного участка		-	
1.1.	Сведения о местоположении земельного участка (при отсутствии адреса) в структурированном в соответствии с федеральной информационной адресной системой виде		Российская Федерация, Республика Татарстан (Татарстан), м. р-н Высокогорский	
1.2.	Дополнительные сведения о местоположении земельного участка		-	
2.	Площадь земельного участка ± величина погрешности определения (вычисления) площади (P ± ΔP), м2		1801 ± 15	
3.	Формула, примененная для расчета предельной допустимой погрешности определения площади земельного участка, с подставленными значениями и итоговые (вычисленные) значения (ΔP), м2		ΔP=3.5*Mt*√P=3.5*0,1*√1801=15	
4.	Площадь земельного участка согласно сведениям Единого государственного реестра недвижимости (Ркад), м2		1784	
5.	Оценка расхождения Р и Ркад (Р - Ркад), м2		17	
6.	Предельные минимальный и максимальный размеры земельного участка (Рмин и Рмакс), м2		- -	
7.	Кадастровый номер или иной государственный учетный номер (инвентарный) объекта недвижимости, расположенного на земельном участке		-	
8.	Вид (виды) разрешенного использования		Для ведения личного подсобного хозяйства	
8.1.	Дополнительные сведения об использовании земельного участка		-	
9.	Сведения о земельных участках (землях общего пользования, территории общего пользования), посредством которых обеспечивается доступ		Земли общего пользования	
10.	Иные сведения		-	
4. Пояснения к сведениям об уточняемом земельном участке с кадастровым номером 16:16:190101:200 :				
1.	-			

Сведения об уточняемых земельных участках, необходимые для исправления реестровых ошибок в сведениях о местоположении их границ

**1. Сведения о характерных точках границ уточняемого земельного участка
с кадастровым номером 16:16:190101:2 :**

Система координат МСК-16, Зона 1

Зона № 1

Обозначение характерных точек границ	Координаты, м				Метод определения координат	Формулы, примененные для расчета средней квадратической погрешности определения координат характерных точек границ (Mt), с подставленными в такие формулы значениями и итоговые (вычисленные) значения Mt, м	Описание закрепле ния точки
	содержатся в Едином государственном реестре недвижимости		определены в результате выполнения комплексных кадастровых работ				
	X	Y	X	Y			
1	2	3	4	5	6	7	8
						-	
1516	485539.84	1322768.31	485539.84	1322768.31	-	0.2	Долговремен ный межевой знак
1745	485557.98	1322795.17	485557.98	1322795.17	-	0.2	Долговремен ный межевой знак
1746	485505.05	1322834.42	485505.05	1322834.42	-	0.2	Долговремен ный межевой знак
1747	485485.39	1322807.73	485485.39	1322807.73	-	0.2	Долговремен ный межевой знак
1517	485512.02	1322788.54	485512.02	1322788.54	-	0.2	Долговремен ный межевой знак
1516	485539.84	1322768.31	485539.84	1322768.31	-	0.2	Долговремен ный межевой знак

**2. Сведения о частях границ уточняемого земельного участка
с кадастровым номером 16:16:190101:2 :**

Обозначение части границ		Горизонтальное проложение (S), м	Описание прохождения части границ	Сведения о согласовании местоположения границ (согласовано/спорное)
от т.	до т.			
1	2	3	4	5
1516	1745	32.41	-	-
1745	1746	65.89	-	-
1746	1747	33.15	-	-
1747	1517	32.82	-	-
1517	1516	34.40	-	-

3. Сведения о характеристиках уточняемого земельного участка с кадастровым номером 16:16:190101:2 :		
№ п/п	Наименование характеристики	Значение характеристики
1	2	3
1.	Адрес земельного участка	-
1.1.	Сведения о местоположении земельного участка (при отсутствии адреса) в структурированном в соответствии с федеральной информационной адресной системой виде	Российская Федерация, Республика Татарстан (Татарстан), м.р-н Высокогорский
1.2.	Дополнительные сведения о местоположении земельного участка	-
2.	Площадь земельного участка \pm величина погрешности определения (вычисления) площади ($P \pm \Delta P$), м2	2179 ± 16
3.	Формула, примененная для расчета предельной допустимой погрешности определения площади земельного участка, с подставленными значениями и итоговые (вычисленные) значения (ΔP), м2	$\Delta P = 3.5 * M_t * \sqrt{P} = 3.5 * 0,1 * \sqrt{2179} = 16$
4.	Площадь земельного участка согласно сведениям Единого государственного реестра недвижимости ($P_{\text{кад}}$), м2	2178
5.	Оценка расхождения P и $P_{\text{кад}}$ ($P - P_{\text{кад}}$), м2	1
6.	Предельные минимальный и максимальный размеры земельного участка ($P_{\text{мин}}$ и $P_{\text{макс}}$), м2	- -
7.	Кадастровый номер или иной государственный учетный номер (инвентарный) объекта недвижимости, расположенного на земельном участке	-
8.	Вид (виды) разрешенного использования	Для ведения личного подсобного хозяйства
8.1.	Дополнительные сведения об использовании земельного участка	-
9.	Сведения о земельных участках (землях общего пользования, территории общего пользования), посредством которых обеспечивается доступ	Земли общего пользования
10.	Иные сведения	-
4. Пояснения к сведениям об уточняемом земельном участке с кадастровым номером 16:16:190101:2 :		
1.	-	

Сведения об уточняемых земельных участках, необходимые для исправления реестровых ошибок в сведениях о местоположении их границ

**1. Сведения о характерных точках границ уточняемого земельного участка
с кадастровым номером 16:16:190101:199 :**

Система координат МСК-16, Зона 1

Зона № 1

Обозначение характерных точек границ	Координаты, м				Метод определения координат	Формулы, примененные для расчета средней квадратической погрешности определения координат характерных точек границ (Mt), с подставленными в такие формулы значениями и итоговые (вычисленные) значения Mt, м	Описание закрепле ния точки
	содержатся в Едином государственном реестре недвижимости		определены в результате выполнения комплексных кадастровых работ				
	X	Y	X	Y			
1	2	3	4	5	6	7	8
						-	
1748	486275.80	1322957.85	486275.80	1322957.85	-	0.1	Долговремен ный межевой знак
1749	486282.16	1322926.38	486282.16	1322926.38	-	0.1	Долговремен ный межевой знак
1750	486285.85	1322908.80	486285.85	1322908.80	-	0.1	Долговремен ный межевой знак
1742	486291.55	1322906.45	486291.55	1322906.45	-	0.1	Долговремен ный межевой знак
1741	486303.36	1322928.22	486303.36	1322928.22	-	0.1	Долговремен ный межевой знак
1740	486311.01	1322941.89	486311.01	1322941.89	-	0.1	Долговремен ный межевой знак
1739	486313.67	1322946.47	486313.67	1322946.47	-	0.1	Долговремен ный межевой знак
1738	486316.00	1322950.68	486316.00	1322950.68	-	0.1	Долговремен ный межевой знак
1737	486321.39	1322958.66	486321.39	1322958.66	-	0.1	Долговремен ный межевой знак
1751	486303.29	1322969.37	486303.29	1322969.37	-	0.1	Долговремен ный межевой знак
1752	486282.31	1322981.69	486282.31	1322981.69	-	0.1	Долговремен ный межевой знак

1. Сведения о характерных точках границ уточняемого земельного участка с кадастровым номером 16:16:190101:199 :

Система координат МСК-16, Зона 1

Зона № 1

Обозначение характерных точек границ	Координаты, м				Метод определения координат	Формулы, примененные для расчета средней квадратической погрешности определения координат характерных точек границ (Mt), с подставленными в такие формулы значениями и итоговые (вычисленные) значения Mt, м	Описание закрепле ния точки
	содержатся в Едином государственном реестре недвижимости		определены в результате выполнения комплексных кадастровых работ				
	X	Y	X	Y			
1	2	3	4	5	6	7	8
1753	486277.33	1322969.09	486277.33	1322969.09	-	0.1	Долговремен ный межевой знак
1754	486275.57	1322961.12	486275.57	1322961.12	-	0.1	Долговремен ный межевой знак
1748	486275.80	1322957.85	486275.80	1322957.85	-	0.1	Долговремен ный межевой знак

2. Сведения о частях границ уточняемого земельного участка с кадастровым номером 16:16:190101:199 :

Обозначение части границ		Горизонтальное проложение (S), м	Описание прохождения части границ	Сведения о согласовании местоположения границ (согласовано/спорное)
от т.	до т.			
1	2	3	4	5
1748	1749	32.11	-	-
1749	1750	17.96	-	-
1750	1742	6.17	-	-
1742	1741	24.77	-	-
1741	1740	15.66	-	-
1740	1739	5.30	-	-
1739	1738	4.81	-	-
1738	1737	9.63	-	-
1737	1751	21.03	-	-
1751	1752	24.33	-	-
1752	1753	13.55	-	-
1753	1754	8.16	-	-
1754	1748	3.28	-	-

3. Сведения о характеристиках уточняемого земельного участка с кадастровым номером 16:16:190101:199 :

№ п/п	Наименование характеристики	Значение характеристики
1	2	3
1.	Адрес земельного участка	-

3. Сведения о характеристиках уточняемого земельного участка с кадастровым номером 16:16:190101:199 :		
№ п/п	Наименование характеристики	Значение характеристики
1	2	3
1.1.	Сведения о местоположении земельного участка (при отсутствии адреса) в структурированном в соответствии с федеральной информационной адресной системой виде	Российская Федерация, Республика Татарстан (Татарстан), м.р-н Высокогорский
1.2.	Дополнительные сведения о местоположении земельного участка	-
2.	Площадь земельного участка \pm величина погрешности определения (вычисления) площади ($P \pm \Delta P$), м ²	1845 ± 15
3.	Формула, примененная для расчета предельной допустимой погрешности определения площади земельного участка, с подставленными значениями и итоговые (вычисленные) значения (ΔP), м ²	$\Delta P = 3.5 * M_t * \sqrt{P} = 3.5 * 0,1 * \sqrt{1845} = 15$
4.	Площадь земельного участка согласно сведениям Единого государственного реестра недвижимости ($P_{\text{кад}}$), м ²	1845
5.	Оценка расхождения P и $P_{\text{кад}}$ ($P - P_{\text{кад}}$), м ²	-
6.	Предельные минимальный и максимальный размеры земельного участка ($P_{\text{мин}}$ и $P_{\text{макс}}$), м ²	- -
7.	Кадастровый номер или иной государственный учетный номер (инвентарный) объекта недвижимости, расположенного на земельном участке	-
8.	Вид (виды) разрешенного использования	Для ведения личного подсобного хозяйства
8.1.	Дополнительные сведения об использовании земельного участка	-
9.	Сведения о земельных участках (землях общего пользования, территории общего пользования), посредством которых обеспечивается доступ	Земли общего пользования
10.	Иные сведения	-
4. Пояснения к сведениям об уточняемом земельном участке с кадастровым номером 16:16:190101:199 :		
1.	-	

Сведения об уточняемых земельных участках, необходимые для исправления реестровых ошибок в сведениях о местоположении их границ

**1. Сведения о характерных точках границ уточняемого земельного участка
с кадастровым номером 16:16:190101:198 :**

Система координат МСК-16, Зона 1

Зона № 1

Обозначение характерных точек границ	Координаты, м				Метод определения координат	Формулы, примененные для расчета средней квадратической погрешности определения координат характерных точек границ (Mt), с подставленными в такие формулы значениями и итоговые (вычисленные) значения Mt, м	Описание закрепле ния точки
	содержатся в Едином государственном реестре недвижимости		определены в результате выполнения комплексных кадастровых работ				
	X	Y	X	Y			
1	2	3	4	5	6	7	8
						-	
1755	486203.50	1322898.00	486203.50	1322898.00	-	-	-
1756	486189.47	1322876.79	486189.47	1322876.79	-	-	-
1757	486187.33	1322873.06	486187.33	1322873.06	-	-	-
1758	486244.20	1322839.40	486244.20	1322839.40	-	-	-
1759	486248.40	1322845.00	486248.40	1322845.00	-	-	-
1760	486249.90	1322844.80	486249.90	1322844.80	-	-	-
1761	486259.40	1322861.70	486259.40	1322861.70	-	-	-
1755	486203.50	1322898.00	486203.50	1322898.00	-	-	-

**2. Сведения о частях границ уточняемого земельного участка
с кадастровым номером 16:16:190101:198 :**

Обозначение части границ		Горизонтальное проложение (S), м	Описание прохождения части границ	Сведения о согласовании местоположения границ (согласовано/спорное)
от т.	до т.			
1	2	3	4	5
1755	1756	25.43	-	-
1756	1757	4.30	-	-
1757	1758	66.08	-	-
1758	1759	7.00	-	-
1759	1760	1.51	-	-
1760	1761	19.39	-	-
1761	1755	66.65	-	-

**3. Сведения о характеристиках уточняемого земельного участка
с кадастровым номером 16:16:190101:198 :**

№ п/п	Наименование характеристики	Значение характеристики
1	2	3
1.	Адрес земельного участка	-
1.1.	Сведения о местоположении земельного участка (при отсутствии адреса) в структурированном в соответствии с федеральной информационной адресной системой виде	Российская Федерация, Республика Татарстан (Татарстан), м.р-н Высокогорский
1.2.	Дополнительные сведения о местоположении земельного участка	-

3. Сведения о характеристиках уточняемого земельного участка с кадастровым номером 16:16:190101:198 :		
№ п/п	Наименование характеристики	Значение характеристики
1	2	3
2.	Площадь земельного участка ± величина погрешности определения (вычисления) площади ($P \pm \Delta P$), м2	1902 ± 15
3.	Формула, примененная для расчета предельной допустимой погрешности определения площади земельного участка, с подставленными значениями и итоговые (вычисленные) значения (ΔP), м2	$\Delta P = 3.5 * M_t * \sqrt{P} = 3.5 * 0,1 * \sqrt{1902} = 15$
4.	Площадь земельного участка согласно сведениям Единого государственного реестра недвижимости ($P_{\text{кад}}$), м2	1904
5.	Оценка расхождения P и $P_{\text{кад}}$ ($P - P_{\text{кад}}$), м2	2
6.	Предельные минимальный и максимальный размеры земельного участка ($P_{\text{мин}}$ и $P_{\text{макс}}$), м2	- -
7.	Кадастровый номер или иной государственный учетный номер (инвентарный) объекта недвижимости, расположенного на земельном участке	-
8.	Вид (виды) разрешенного использования	Для ведения личного подсобного хозяйства
8.1.	Дополнительные сведения об использовании земельного участка	-
9.	Сведения о земельных участках (землях общего пользования, территории общего пользования), посредством которых обеспечивается доступ	Земли общего пользования
10.	Иные сведения	-
4. Пояснения к сведениям об уточняемом земельном участке с кадастровым номером 16:16:190101:198 :		
1.	-	

Сведения об уточняемых земельных участках, необходимые для исправления реестровых ошибок в сведениях о местоположении их границ

**1. Сведения о характерных точках границ уточняемого земельного участка
с кадастровым номером 16:16:190101:197 :**

Система координат МСК-16, Зона 1

Зона № 1

Обозначение характерных точек границ	Координаты, м				Метод определения координат	Формулы, примененные для расчета средней квадратической погрешности определения координат характерных точек границ (Mt), с подставленными в такие формулы значениями и итоговые (вычисленные) значения Mt, м	Описание закрепле ния точки
	содержатся в Едином государственном реестре недвижимости		определены в результате выполнения комплексных кадастровых работ				
	X	Y	X	Y			
1	2	3	4	5	6	7	8
						-	
1762	486217.24	1322921.24	486217.24	1322921.24	-	0.1	-
1188	486212.92	1322915.47	486212.92	1322915.47	-	0.1	-
1755	486203.50	1322898.00	486203.50	1322898.00	-	-	-
1761	486259.40	1322861.70	486259.40	1322861.70	-	-	-
1763	486273.40	1322884.40	486273.40	1322884.40	-	-	-
1764	486269.95	1322889.86	486269.95	1322889.86	-	0.1	-
1762	486217.24	1322921.24	486217.24	1322921.24	-	0.1	-

**2. Сведения о частях границ уточняемого земельного участка
с кадастровым номером 16:16:190101:197 :**

Обозначение части границ		Горизонтальное проложение (S), м	Описание прохождения части границ	Сведения о согласовании местоположения границ (согласовано/спорное)
от т.	до т.			
1	2	3	4	5
1762	1188	7.21	-	-
1188	1755	19.85	-	-
1755	1761	66.65	-	-
1761	1763	26.67	-	-
1763	1764	6.46	-	-
1764	1762	61.34	-	-

**3. Сведения о характеристиках уточняемого земельного участка
с кадастровым номером 16:16:190101:197 :**

№ п/п	Наименование характеристики	Значение характеристики
1	2	3
1.	Адрес земельного участка	-
1.1.	Сведения о местоположении земельного участка (при отсутствии адреса) в структурированном в соответствии с федеральной информационной адресной системой виде	Российская Федерация, Республика Татарстан (Татарстан), м. р-н Высокогорский
1.2.	Дополнительные сведения о местоположении земельного участка	-
2.	Площадь земельного участка ± величина погрешности определения (вычисления) площади ($P \pm \Delta P$), м ²	1895 ± 15

3. Сведения о характеристиках уточняемого земельного участка с кадастровым номером 16:16:190101:197 :		
№ п/п	Наименование характеристики	Значение характеристики
1	2	3
3.	Формула, примененная для расчета предельной допустимой погрешности определения площади земельного участка, с подставленными значениями и итоговые (вычисленные) значения (ΔP), м2	$\Delta P = 3.5 * M_t * \sqrt{P} = 3.5 * 0,1 * \sqrt{1895} = 15$
4.	Площадь земельного участка согласно сведениям Единого государственного реестра недвижимости (Ркад), м2	1954
5.	Оценка расхождения Р и Ркад (Р - Ркад), м2	59
6.	Предельные минимальный и максимальный размеры земельного участка (Рмин и Рмакс), м2	- -
7.	Кадастровый номер или иной государственный учетный номер (инвентарный) объекта недвижимости, расположенного на земельном участке	-
8.	Вид (виды) разрешенного использования	Для ведения личного подсобного хозяйства
8.1.	Дополнительные сведения об использовании земельного участка	-
9.	Сведения о земельных участках (землях общего пользования, территории общего пользования), посредством которых обеспечивается доступ	Земли общего пользования
10.	Иные сведения	-
4. Пояснения к сведениям об уточняемом земельном участке с кадастровым номером 16:16:190101:197 :		
1.	-	

Сведения об уточняемых земельных участках, необходимые для исправления реестровых ошибок в сведениях о местоположении их границ							
1. Сведения о характерных точках границ уточняемого земельного участка с кадастровым номером 16:16:190101:196 :							
Система координат МСК-16, Зона 1						Зона № 1	
Обозначение характерных точек границ	Координаты, м				Метод определения координат	Формулы, примененные для расчета средней квадратической погрешности определения координат характерных точек границ (Mt), с подставленными в такие формулы значениями и итоговые (вычисленные) значения Mt, м	Описание закрепле ния точки
	содержатся в Едином государственном реестре недвижимости		определены в результате выполнения комплексных кадастровых работ				
	X	Y	X	Y			
1	2	3	4	5	6	7	8
						-	
1765	486128.10	1322912.27	486128.10	1322912.27	-	0.2	Временный межевой знак
1766	486150.62	1322893.98	486150.62	1322893.98	-	0.2	Временный межевой знак
1767	486186.58	1322871.76	486186.58	1322871.76	-	0.2	Временный межевой знак
1768	486198.37	1322892.25	486198.37	1322892.25	-	0.2	Временный межевой знак
1621	486143.51	1322934.84	486143.51	1322934.84	-	0.2	Временный межевой знак
1765	486128.10	1322912.27	486128.10	1322912.27	-	0.2	Временный межевой знак
2. Сведения о частях границ уточняемого земельного участка с кадастровым номером 16:16:190101:196 :							
Обозначение части границ		Горизонтальное проложение (S), м	Описание прохождения части границ	Сведения о согласовании местоположения границ (согласовано/спорное)			
от т.	до т.						
1	2	3	4	5			
1765	1766	29.01	-	-			
1766	1767	42.27	-	-			
1767	1768	23.64	-	-			
1768	1621	69.45	-	-			
1621	1765	27.33	-	-			
3. Сведения о характеристиках уточняемого земельного участка с кадастровым номером 16:16:190101:196 :							
№ п/п	Наименование характеристики			Значение характеристики			
1	2			3			
1.	Адрес земельного участка			-			

3. Сведения о характеристиках уточняемого земельного участка с кадастровым номером 16:16:190101:196 :		
№ п/п	Наименование характеристики	Значение характеристики
1	2	3
1.1.	Сведения о местоположении земельного участка (при отсутствии адреса) в структурированном в соответствии с федеральной информационной адресной системой виде	Российская Федерация, Республика Татарстан (Татарстан), м.р-н Высокогорский
1.2.	Дополнительные сведения о местоположении земельного участка	-
2.	Площадь земельного участка \pm величина погрешности определения (вычисления) площади ($P \pm \Delta P$), м ²	1864 ± 15
3.	Формула, примененная для расчета предельной допустимой погрешности определения площади земельного участка, с подставленными значениями и итоговые (вычисленные) значения (ΔP), м ²	$\Delta P = 3.5 * M_t * \sqrt{P} = 3.5 * 0,1 * \sqrt{1864} = 15$
4.	Площадь земельного участка согласно сведениям Единого государственного реестра недвижимости ($P_{\text{кад}}$), м ²	1864
5.	Оценка расхождения P и $P_{\text{кад}}$ ($P - P_{\text{кад}}$), м ²	-
6.	Предельные минимальный и максимальный размеры земельного участка ($P_{\text{мин}}$ и $P_{\text{макс}}$), м ²	- -
7.	Кадастровый номер или иной государственный учетный номер (инвентарный) объекта недвижимости, расположенного на земельном участке	-
8.	Вид (виды) разрешенного использования	Для ведения личного подсобного хозяйства
8.1.	Дополнительные сведения об использовании земельного участка	-
9.	Сведения о земельных участках (землях общего пользования, территории общего пользования), посредством которых обеспечивается доступ	Земли общего пользования
10.	Иные сведения	-
4. Пояснения к сведениям об уточняемом земельном участке с кадастровым номером 16:16:190101:196 :		
1.	-	

Сведения об уточняемых земельных участках, необходимые для исправления реестровых ошибок в сведениях о местоположении их границ

**1. Сведения о характерных точках границ уточняемого земельного участка
с кадастровым номером 16:16:190101:194 :**

Система координат МСК-16, Зона 1

Зона № 1

Обозначение характерных точек границ	Координаты, м				Метод определения координат	Формулы, примененные для расчета средней квадратической погрешности определения координат характерных точек границ (Mt), с подставленными в такие формулы значениями и итоговые (вычисленные) значения Mt, м	Описание закрепле ния точки
	содержатся в Едином государственном реестре недвижимости		определены в результате выполнения комплексных кадастровых работ				
	X	Y	X	Y			
1	2	3	4	5	6	7	8
						-	
1769	486170.05	1322977.22	486170.05	1322977.22	-	0.1	-
1770	486156.30	1322956.74	486156.30	1322956.74	-	0.1	-
1188	486212.92	1322915.47	486212.92	1322915.47	-	0.1	-
1762	486217.24	1322921.24	486217.24	1322921.24	-	0.1	-
1764	486269.95	1322889.86	486269.95	1322889.86	-	0.1	-
1771	486267.63	1322918.09	486267.63	1322918.09	-	0.1	-
1772	486205.56	1322955.39	486205.56	1322955.39	-	0.1	-
1769	486170.05	1322977.22	486170.05	1322977.22	-	0.1	-

**2. Сведения о частях границ уточняемого земельного участка
с кадастровым номером 16:16:190101:194 :**

Обозначение части границ		Горизонтальное проложение (S), м	Описание прохождения части границ	Сведения о согласовании местоположения границ (согласовано/спорное)
от т.	до т.			
1	2	3	4	5
1769	1770	24.67	-	-
1770	1188	70.06	-	-
1188	1762	7.21	-	-
1762	1764	61.34	-	-
1764	1771	28.33	-	-
1771	1772	72.42	-	-
1772	1769	41.68	-	-

**3. Сведения о характеристиках уточняемого земельного участка
с кадастровым номером 16:16:190101:194 :**

№ п/п	Наименование характеристики	Значение характеристики
1	2	3
1.	Адрес земельного участка	-
1.1.	Сведения о местоположении земельного участка (при отсутствии адреса) в структурированном в соответствии с федеральной информационной адресной системой виде	Российская Федерация, Республика Татарстан (Татарстан), м.р-н Высокогорский
1.2.	Дополнительные сведения о местоположении земельного участка	-

3. Сведения о характеристиках уточняемого земельного участка с кадастровым номером 16:16:190101:194 :

№ п/п	Наименование характеристики	Значение характеристики
1	2	3
2.	Площадь земельного участка \pm величина погрешности определения (вычисления) площади ($P \pm \Delta P$), м ²	3149 ± 20
3.	Формула, примененная для расчета предельной допустимой погрешности определения площади земельного участка, с подставленными значениями и итоговые (вычисленные) значения (ΔP), м ²	$\Delta P = 3.5 * M_t * \sqrt{P} = 3.5 * 0,1 * \sqrt{3149} = 20$
4.	Площадь земельного участка согласно сведениям Единого государственного реестра недвижимости (Ркад), м ²	3149
5.	Оценка расхождения Р и Ркад ($P - P_{кад}$), м ²	-
6.	Предельные минимальный и максимальный размеры земельного участка ($P_{мин}$ и $P_{макс}$), м ²	- -
7.	Кадастровый номер или иной государственный учетный номер (инвентарный) объекта недвижимости, расположенного на земельном участке	-
8.	Вид (виды) разрешенного использования	Для ведения личного подсобного хозяйства
8.1.	Дополнительные сведения об использовании земельного участка	-
9.	Сведения о земельных участках (землях общего пользования, территории общего пользования), посредством которых обеспечивается доступ	Земли общего пользования
10.	Иные сведения	-

4. Пояснения к сведениям об уточняемом земельном участке с кадастровым номером 16:16:190101:194 :

1.	-
----	---

[illegible]

Сведения об уточняемых земельных участках, необходимые для исправления реестровых ошибок в сведениях о местоположении их границ

**1. Сведения о характерных точках границ уточняемого земельного участка
с кадастровым номером 16:16:190101:193 :**

Система координат МСК-16, Зона 1

Зона № 1

Обозначение характерных точек границ	Координаты, м				Метод определения координат	Формулы, примененные для расчета средней квадратической погрешности определения координат характерных точек границ (Mt), с подставленными в такие формулы значениями и итоговые (вычисленные) значения Mt, м	Описание закрепле ния точки
	содержатся в Едином государственном реестре недвижимости		определены в результате выполнения комплексных кадастровых работ				
	X	Y	X	Y			
1	2	3	4	5	6	7	8
						-	
1773	486270.50	1322918.50	486270.50	1322918.50	-	0.3	-
1774	486271.40	1322926.80	486271.40	1322926.80	-	0.3	-
1775	486267.30	1322958.20	486267.30	1322958.20	-	0.3	-
1776	486264.80	1322958.00	486264.80	1322958.00	-	0.3	-
1400	486259.14	1322959.32	486259.14	1322959.32	-	0.1	-
1777	486244.31	1322965.97	486244.31	1322965.97	-	0.3	-
1404	486223.73	1322978.88	486223.73	1322978.88	-	0.1	-
1778	486222.70	1322977.06	486222.70	1322977.06	-	0.3	-
1779	486220.48	1322977.73	486220.48	1322977.73	-	0.3	-
1780	486218.89	1322978.69	486218.89	1322978.69	-	0.3	-
1781	486191.43	1322996.56	486191.43	1322996.56	-	0.3	-
1782	486190.50	1322995.20	486190.50	1322995.20	-	0.3	-
1783	486191.00	1322994.70	486191.00	1322994.70	-	0.3	-
1784	486188.30	1322990.50	486188.30	1322990.50	-	0.3	-
1785	486188.10	1322990.80	486188.10	1322990.80	-	0.3	-
1786	486185.40	1322987.40	486185.40	1322987.40	-	0.3	-
1787	486181.70	1322989.60	486181.70	1322989.60	-	0.3	-
1788	486173.40	1322977.70	486173.40	1322977.70	-	0.3	-
1773	486270.50	1322918.50	486270.50	1322918.50	-	0.3	-

**2. Сведения о частях границ уточняемого земельного участка
с кадастровым номером 16:16:190101:193 :**

Обозначение части границ		Горизонтальное проложение (S), м	Описание прохождения части границ	Сведения о согласовании местоположения границ (согласовано/спорное)
от т.	до т.			
1	2	3	4	5
1773	1774	8.35	-	-
1774	1775	31.67	-	-
1775	1776	2.51	-	-
1776	1400	5.81	-	-
1400	1777	16.25	-	-

2. Сведения о частях границ уточняемого земельного участка с кадастровым номером 16:16:190101:193 :				
Обозначение части границ		Горизонтальное проложение (S), м	Описание прохождения части границ	Сведения о согласовании местоположения границ (согласовано/спорное)
от т.	до т.			
1	2	3	4	5
1777	1404	24.29	-	-
1404	1778	2.09	-	-
1778	1779	2.32	-	-
1779	1780	1.86	-	-
1780	1781	32.76	-	-
1781	1782	1.65	-	-
1782	1783	0.71	-	-
1783	1784	4.99	-	-
1784	1785	0.36	-	-
1785	1786	4.34	-	-
1786	1787	4.30	-	-
1787	1788	14.51	-	-
1788	1773	113.72	-	-
3. Сведения о характеристиках уточняемого земельного участка с кадастровым номером 16:16:190101:193 :				
№ п/п	Наименование характеристики		Значение характеристики	
1	2		3	
1.	Адрес земельного участка		-	
1.1.	Сведения о местоположении земельного участка (при отсутствии адреса) в структурированном в соответствии с федеральной информационной адресной системой виде		Российская Федерация, Республика Татарстан (Татарстан), м.р-н Высокогорский	
1.2.	Дополнительные сведения о местоположении земельного участка		-	
2.	Площадь земельного участка ± величина погрешности определения (вычисления) площади ($P \pm \Delta P$), м2		2735 ± 18	
3.	Формула, примененная для расчета предельной допустимой погрешности определения площади земельного участка, с подставленными значениями и итоговые (вычисленные) значения (ΔP), м2		$\Delta P = 3.5 * M_t * \sqrt{P} = 3.5 * 0,1 * \sqrt{2735} = 18$	
4.	Площадь земельного участка согласно сведениям Единого государственного реестра недвижимости ($P_{\text{кад}}$), м2		2879	
5.	Оценка расхождения P и $P_{\text{кад}}$ ($P - P_{\text{кад}}$), м2		144	
6.	Предельные минимальный и максимальный размеры земельного участка ($P_{\text{мин}}$ и $P_{\text{макс}}$), м2		-	
7.	Кадастровый номер или иной государственный учетный номер (инвентарный) объекта недвижимости, расположенного на земельном участке		-	
8.	Вид (виды) разрешенного использования		Ведение личного подсобного хозяйства	
8.1.	Дополнительные сведения об использовании земельного участка		-	
9.	Сведения о земельных участках (землях общего пользования, территории общего пользования), посредством которых обеспечивается доступ		Земли общего пользования	
10.	Иные сведения		-	

4. Пояснения к сведениям об уточняемом земельном участке с кадастровым номером 16:16:190101:193 :

1.

-

Сведения об уточняемых земельных участках, необходимые для исправления реестровых ошибок в сведениях о местоположении их границ

**1. Сведения о характерных точках границ уточняемого земельного участка
с кадастровым номером 16:16:190101:191 :**

Система координат МСК-16, Зона 1

Зона № 1

Обозначение характерных точек границ	Координаты, м				Метод определения координат	Формулы, примененные для расчета средней квадратической погрешности определения координат характерных точек границ (Mt), с подставленными в такие формулы значениями и итоговые (вычисленные) значения Mt, м	Описание закрепле ния точки
	содержатся в Едином государственном реестре недвижимости		определены в результате выполнения комплексных кадастровых работ				
	X	Y	X	Y			
1	2	3	4	5	6	7	8
						-	
1789	486154.70	1323001.30	486154.70	1323001.30	-	0.3	-
1790	486171.10	1323024.00	486171.10	1323024.00	-	0.3	-
1791	486171.40	1323026.90	486171.40	1323026.90	-	0.3	-
1792	486152.00	1323039.20	486152.00	1323039.20	-	0.3	-
1793	486134.90	1323044.30	486134.90	1323044.30	-	0.3	-
1794	486120.90	1323024.10	486120.90	1323024.10	-	0.3	-
1789	486154.70	1323001.30	486154.70	1323001.30	-	0.3	-

**2. Сведения о частях границ уточняемого земельного участка
с кадастровым номером 16:16:190101:191 :**

Обозначение части границ		Горизонтальное проложение (S), м	Описание прохождения части границ	Сведения о согласовании местоположения границ (согласовано/спорное)
от т.	до т.			
1	2	3	4	5
1789	1790	28.00	-	-
1790	1791	2.92	-	-
1791	1792	22.97	-	-
1792	1793	17.84	-	-
1793	1794	24.58	-	-
1794	1789	40.77	-	-

**3. Сведения о характеристиках уточняемого земельного участка
с кадастровым номером 16:16:190101:191 :**

№ п/п	Наименование характеристики	Значение характеристики
1	2	3
1.	Адрес земельного участка	-
1.1.	Сведения о местоположении земельного участка (при отсутствии адреса) в структурированном в соответствии с федеральной информационной адресной системой виде	-
1.2.	Дополнительные сведения о местоположении земельного участка	-
2.	Площадь земельного участка ± величина погрешности определения (вычисления) площади ($P \pm \Delta P$), м ²	1190 ± 12

3. Сведения о характеристиках уточняемого земельного участка с кадастровым номером 16:16:190101:191 :		
№ п/п	Наименование характеристики	Значение характеристики
1	2	3
3.	Формула, примененная для расчета предельной допустимой погрешности определения площади земельного участка, с подставленными значениями и итоговые (вычисленные) значения (ΔP), м2	$\Delta P = 3.5 * M_t * \sqrt{P} = 3.5 * 0,1 * \sqrt{1190} = 12$
4.	Площадь земельного участка согласно сведениям Единого государственного реестра недвижимости (Ркад), м2	1193
5.	Оценка расхождения Р и Ркад (Р - Ркад), м2	3
6.	Предельные минимальный и максимальный размеры земельного участка (Рмин и Рмакс), м2	- -
7.	Кадастровый номер или иной государственный учетный номер (инвентарный) объекта недвижимости, расположенного на земельном участке	-
8.	Вид (виды) разрешенного использования	Для ведения личного подсобного хозяйства
8.1.	Дополнительные сведения об использовании земельного участка	-
9.	Сведения о земельных участках (землях общего пользования, территории общего пользования), посредством которых обеспечивается доступ	Земли общего пользования
10.	Иные сведения	-
4. Пояснения к сведениям об уточняемом земельном участке с кадастровым номером 16:16:190101:191 :		
1.	-	

Сведения об уточняемых земельных участках, необходимые для исправления реестровых ошибок в сведениях о местоположении их границ

**1. Сведения о характерных точках границ уточняемого земельного участка
с кадастровым номером 16:16:190101:218 :**

Система координат МСК-16, Зона 1

Зона № 1

Обозначение характерных точек границ	Координаты, м				Метод определения координат	Формулы, примененные для расчета средней квадратической погрешности определения координат характерных точек границ (Mt), с подставленными в такие формулы значениями и итоговые (вычисленные) значения Mt, м	Описание закрепле ния точки
	содержатся в Едином государственном реестре недвижимости		определены в результате выполнения комплексных кадастровых работ				
	X	Y	X	Y			
1	2	3	4	5	6	7	8
						-	
1795	486230.67	1322662.93	486230.67	1322662.93	-	0.2	-
1796	486169.69	1322707.80	486169.69	1322707.80	-	0.2	-
1797	486151.98	1322690.48	486151.98	1322690.48	-	0.2	-
1798	486189.04	1322661.24	486189.04	1322661.24	-	0.2	-
1799	486200.25	1322669.13	486200.25	1322669.13	-	0.2	-
1800	486214.48	1322661.10	486214.48	1322661.10	-	0.2	-
1801	486217.84	1322658.15	486217.84	1322658.15	-	0.2	-
1795	486230.67	1322662.93	486230.67	1322662.93	-	0.2	-

**2. Сведения о частях границ уточняемого земельного участка
с кадастровым номером 16:16:190101:218 :**

Обозначение части границ		Горизонтальное проложение (S), м	Описание прохождения части границ	Сведения о согласовании местоположения границ (согласовано/спорное)
от т.	до т.			
1	2	3	4	5
1795	1796	75.71	-	-
1796	1797	24.77	-	-
1797	1798	47.21	-	-
1798	1799	13.71	-	-
1799	1800	16.34	-	-
1800	1801	4.47	-	-
1801	1795	13.69	-	-

**3. Сведения о характеристиках уточняемого земельного участка
с кадастровым номером 16:16:190101:218 :**

№ п/п	Наименование характеристики	Значение характеристики
1	2	3
1.	Адрес земельного участка	-
1.1.	Сведения о местоположении земельного участка (при отсутствии адреса) в структурированном в соответствии с федеральной информационной адресной системой виде	Российская Федерация, Республика Татарстан (Татарстан), м.р-н Высокогорский
1.2.	Дополнительные сведения о местоположении земельного участка	-

3. Сведения о характеристиках уточняемого земельного участка с кадастровым номером 16:16:190101:218 :		
№ п/п	Наименование характеристики	Значение характеристики
1	2	3
2.	Площадь земельного участка ± величина погрешности определения (вычисления) площади ($P \pm \Delta P$), м2	1516 ± 14
3.	Формула, примененная для расчета предельной допустимой погрешности определения площади земельного участка, с подставленными значениями и итоговые (вычисленные) значения (ΔP), м2	$\Delta P = 3.5 * M_t * \sqrt{P} = 3.5 * 0,1 * \sqrt{1516} = 14$
4.	Площадь земельного участка согласно сведениям Единого государственного реестра недвижимости ($P_{\text{кад}}$), м2	1516
5.	Оценка расхождения P и $P_{\text{кад}}$ ($P - P_{\text{кад}}$), м2	-
6.	Предельные минимальный и максимальный размеры земельного участка ($P_{\text{мин}}$ и $P_{\text{макс}}$), м2	- -
7.	Кадастровый номер или иной государственный учетный номер (инвентарный) объекта недвижимости, расположенного на земельном участке	-
8.	Вид (виды) разрешенного использования	Для ведения личного подсобного хозяйства
8.1.	Дополнительные сведения об использовании земельного участка	-
9.	Сведения о земельных участках (землях общего пользования, территории общего пользования), посредством которых обеспечивается доступ	Земли общего пользования
10.	Иные сведения	-
4. Пояснения к сведениям об уточняемом земельном участке с кадастровым номером 16:16:190101:218 :		
1.	-	

Сведения об уточняемых земельных участках, необходимые для исправления реестровых ошибок в сведениях о местоположении их границ

**1. Сведения о характерных точках границ уточняемого земельного участка
с кадастровым номером 16:16:190101:219 :**

Система координат МСК-16, Зона 1

Зона № 1

Обозначение характерных точек границ	Координаты, м				Метод определения координат	Формулы, примененные для расчета средней квадратической погрешности определения координат характерных точек границ (Mt), с подставленными в такие формулы значениями и итоговые (вычисленные) значения Mt, м	Описание закрепле ния точки
	содержатся в Едином государственном реестре недвижимости		определены в результате выполнения комплексных кадастровых работ				
	X	Y	X	Y			
1	2	3	4	5	6	7	8
						-	
1795	486230.67	1322662.93	486230.67	1322662.93	-	0.2	-
1802	486243.11	1322683.23	486243.11	1322683.23	-	0.2	-
1803	486183.02	1322725.91	486183.02	1322725.91	-	0.2	-
1796	486169.69	1322707.80	486169.69	1322707.80	-	0.2	-
1795	486230.67	1322662.93	486230.67	1322662.93	-	0.2	-

**2. Сведения о частях границ уточняемого земельного участка
с кадастровым номером 16:16:190101:219 :**

Обозначение части границ		Горизонтальное проложение (S), м	Описание прохождения части границ	Сведения о согласовании местоположения границ (согласовано/спорное)
от т.	до т.			
1	2	3	4	5
1795	1802	23.81	-	-
1802	1803	73.70	-	-
1803	1796	22.49	-	-
1796	1795	75.71	-	-

**3. Сведения о характеристиках уточняемого земельного участка
с кадастровым номером 16:16:190101:219 :**

№ п/п	Наименование характеристики	Значение характеристики
1	2	3
1.	Адрес земельного участка	-
1.1.	Сведения о местоположении земельного участка (при отсутствии адреса) в структурированном в соответствии с федеральной информационной адресной системой виде	Российская Федерация, Республика Татарстан (Татарстан), м.р-н Высокогорский
1.2.	Дополнительные сведения о местоположении земельного участка	-
2.	Площадь земельного участка ± величина погрешности определения (вычисления) площади ($P \pm \Delta P$), м2	1727 ± 15
3.	Формула, примененная для расчета предельной допустимой погрешности определения площади земельного участка, с подставленными значениями и итоговые (вычисленные) значения (ΔP), м2	$\Delta P = 3.5 * Mt * \sqrt{P} = 3.5 * 0,1 * \sqrt{1727} = 15$
4.	Площадь земельного участка согласно сведениям Единого государственного реестра недвижимости (Ркад), м2	1726
5.	Оценка расхождения Р и Ркад ($P - P_{кад}$), м2	1

3. Сведения о характеристиках уточняемого земельного участка с кадастровым номером 16:16:190101:219 :		
№ п/п	Наименование характеристики	Значение характеристики
1	2	3
6.	Предельные минимальный и максимальный размеры земельного участка (Рмин и Рмакс), м2	- -
7.	Кадастровый номер или иной государственный учетный номер (инвентарный) объекта недвижимости, расположенного на земельном участке	-
8.	Вид (виды) разрешенного использования	Для ведения личного подсобного хозяйства
8.1.	Дополнительные сведения об использовании земельного участка	-
9.	Сведения о земельных участках (землях общего пользования, территории общего пользования), посредством которых обеспечивается доступ	Земли общего пользования
10.	Иные сведения	-
4. Пояснения к сведениям об уточняемом земельном участке с кадастровым номером 16:16:190101:219 :		
1.	-	

Сведения об уточняемых земельных участках, необходимые для исправления реестровых ошибок в сведениях о местоположении их границ

**1. Сведения о характерных точках границ уточняемого земельного участка
с кадастровым номером 16:16:190101:22 :**

Система координат МСК-16, Зона 1

Зона № 1

Обозначение характерных точек границ	Координаты, м				Метод определения координат	Формулы, примененные для расчета средней квадратической погрешности определения координат характерных точек границ (Mt), с подставленными в такие формулы значениями и итоговые (вычисленные) значения Mt, м	Описание закрепле ния точки
	содержатся в Едином государственном реестре недвижимости		определены в результате выполнения комплексных кадастровых работ				
	X	Y	X	Y			
1	2	3	4	5	6	7	8
						-	
1804	485740.90	1322938.83	485740.90	1322938.83	-	0.2	-
1805	485750.71	1322954.54	485750.71	1322954.54	-	0.2	-
1806	485718.93	1322973.73	485718.93	1322973.73	-	0.2	-
1807	485678.42	1322998.28	485678.42	1322998.28	-	0.2	-
1808	485669.98	1322980.90	485669.98	1322980.90	-	0.2	-
1809	485707.33	1322958.79	485707.33	1322958.79	-	0.2	-
1810	485725.51	1322947.93	485725.51	1322947.93	-	0.2	-
1804	485740.90	1322938.83	485740.90	1322938.83	-	0.2	-

**2. Сведения о частях границ уточняемого земельного участка
с кадастровым номером 16:16:190101:22 :**

Обозначение части границ		Горизонтальное проложение (S), м	Описание прохождения части границ	Сведения о согласовании местоположения границ (согласовано/спорное)
от т.	до т.			
1	2	3	4	5
1804	1805	18.52	-	-
1805	1806	37.12	-	-
1806	1807	47.37	-	-
1807	1808	19.32	-	-
1808	1809	43.40	-	-
1809	1810	21.18	-	-
1810	1804	17.88	-	-

**3. Сведения о характеристиках уточняемого земельного участка
с кадастровым номером 16:16:190101:22 :**

№ п/п	Наименование характеристики	Значение характеристики
1	2	3
1.	Адрес земельного участка	-
1.1.	Сведения о местоположении земельного участка (при отсутствии адреса) в структурированном в соответствии с федеральной информационной адресной системой виде	Российская Федерация, Республика Татарстан (Татарстан), м.р-н Высокогорский
1.2.	Дополнительные сведения о местоположении земельного участка	-

3. Сведения о характеристиках уточняемого земельного участка с кадастровым номером 16:16:190101:22 :		
№ п/п	Наименование характеристики	Значение характеристики
1	2	3
2.	Площадь земельного участка ± величина погрешности определения (вычисления) площади ($P \pm \Delta P$), м2	1574 ± 14
3.	Формула, примененная для расчета предельной допустимой погрешности определения площади земельного участка, с подставленными значениями и итоговые (вычисленные) значения (ΔP), м2	$\Delta P = 3.5 * M_t * \sqrt{P} = 3.5 * 0,1 * \sqrt{1574} = 14$
4.	Площадь земельного участка согласно сведениям Единого государственного реестра недвижимости ($P_{\text{кад}}$), м2	1574
5.	Оценка расхождения P и $P_{\text{кад}}$ ($P - P_{\text{кад}}$), м2	-
6.	Предельные минимальный и максимальный размеры земельного участка ($P_{\text{мин}}$ и $P_{\text{макс}}$), м2	- -
7.	Кадастровый номер или иной государственный учетный номер (инвентарный) объекта недвижимости, расположенного на земельном участке	-
8.	Вид (виды) разрешенного использования	Для ведения личного подсобного хозяйства
8.1.	Дополнительные сведения об использовании земельного участка	-
9.	Сведения о земельных участках (землях общего пользования, территории общего пользования), посредством которых обеспечивается доступ	Земли общего пользования
10.	Иные сведения	-
4. Пояснения к сведениям об уточняемом земельном участке с кадастровым номером 16:16:190101:22 :		
1.	-	

Сведения об уточняемых земельных участках, необходимые для исправления реестровых ошибок в сведениях о местоположении их границ

**1. Сведения о характерных точках границ уточняемого земельного участка
с кадастровым номером 16:16:190101:220 :**

Система координат МСК-16, Зона 1

Зона № 1

Обозначение характерных точек границ	Координаты, м				Метод определения координат	Формулы, примененные для расчета средней квадратической погрешности определения координат характерных точек границ (Mt), с подставленными в такие формулы значениями и итоговые (вычисленные) значения Mt, м	Описание закрепле ния точки
	содержатся в Едином государственном реестре недвижимости		определены в результате выполнения комплексных кадастровых работ				
	X	Y	X	Y			
1	2	3	4	5	6	7	8
						-	
1811	486252.53	1322688.71	486252.53	1322688.71	-	0.1	-
1812	486263.73	1322703.95	486263.73	1322703.95	-	0.1	-
1813	486253.98	1322707.55	486253.98	1322707.55	-	0.1	-
1814	486252.48	1322708.50	486252.48	1322708.50	-	0.1	-
1815	486225.25	1322725.79	486225.25	1322725.79	-	0.1	-
1816	486198.22	1322744.10	486198.22	1322744.10	-	0.1	-
1817	486195.97	1322745.27	486195.97	1322745.27	-	0.1	-
1818	486182.22	1322726.56	486182.22	1322726.56	-	0.1	-
1819	486241.70	1322684.41	486241.70	1322684.41	-	0.1	-
1820	486247.26	1322692.22	486247.26	1322692.22	-	0.1	-
1811	486252.53	1322688.71	486252.53	1322688.71	-	0.1	-

**2. Сведения о частях границ уточняемого земельного участка
с кадастровым номером 16:16:190101:220 :**

Обозначение части границ		Горизонтальное проложение (S), м	Описание прохождения части границ	Сведения о согласовании местоположения границ (согласовано/спорное)
от т.	до т.			
1	2	3	4	5
1811	1812	18.91	-	-
1812	1813	10.39	-	-
1813	1814	1.78	-	-
1814	1815	32.26	-	-
1815	1816	32.65	-	-
1816	1817	2.54	-	-
1817	1818	23.22	-	-
1818	1819	72.90	-	-
1819	1820	9.59	-	-
1820	1811	6.33	-	-

3. Сведения о характеристиках уточняемого земельного участка с кадастровым номером 16:16:190101:220 :		
№ п/п	Наименование характеристики	Значение характеристики
1	2	3
1.	Адрес земельного участка	-
1.1.	Сведения о местоположении земельного участка (при отсутствии адреса) в структурированном в соответствии с федеральной информационной адресной системой виде	Российская Федерация, Республика Татарстан (Татарстан), м.р-н Высокогорский
1.2.	Дополнительные сведения о местоположении земельного участка	-
2.	Площадь земельного участка \pm величина погрешности определения (вычисления) площади ($P \pm \Delta P$), м2	1904 ± 15
3.	Формула, примененная для расчета предельной допустимой погрешности определения площади земельного участка, с подставленными значениями и итоговые (вычисленные) значения (ΔP), м2	$\Delta P = 3.5 * M_t * \sqrt{P} = 3.5 * 0,1 * \sqrt{1904} = 15$
4.	Площадь земельного участка согласно сведениям Единого государственного реестра недвижимости ($P_{\text{кад}}$), м2	1904
5.	Оценка расхождения P и $P_{\text{кад}}$ ($P - P_{\text{кад}}$), м2	-
6.	Предельные минимальный и максимальный размеры земельного участка ($P_{\text{мин}}$ и $P_{\text{макс}}$), м2	- -
7.	Кадастровый номер или иной государственный учетный номер (инвентарный) объекта недвижимости, расположенного на земельном участке	-
8.	Вид (виды) разрешенного использования	Для ведения личного подсобного хозяйства
8.1.	Дополнительные сведения об использовании земельного участка	-
9.	Сведения о земельных участках (землях общего пользования, территории общего пользования), посредством которых обеспечивается доступ	Земли общего пользования
10.	Иные сведения	-
4. Пояснения к сведениям об уточняемом земельном участке с кадастровым номером 16:16:190101:220 :		
1.	-	

Сведения об уточняемых земельных участках, необходимые для исправления реестровых ошибок в сведениях о местоположении их границ

**1. Сведения о характерных точках границ уточняемого земельного участка
с кадастровым номером 16:16:190101:274 :**

Система координат МСК-16, Зона 1

Зона № 1

Обозначение характерных точек границ	Координаты, м				Метод определения координат	Формулы, примененные для расчета средней квадратической погрешности определения координат характерных точек границ (Mt), с подставленными в такие формулы значениями и итоговые (вычисленные) значения Mt, м	Описание закрепле ния точки
	содержатся в Едином государственном реестре недвижимости		определены в результате выполнения комплексных кадастровых работ				
	X	Y	X	Y			
1	2	3	4	5	6	7	8
						-	
1821	485928.60	1322678.60	485928.60	1322678.60	-	0.3	-
1822	485937.50	1322667.70	485937.50	1322667.70	-	0.3	-
1823	485949.00	1322683.10	485949.00	1322683.10	-	0.3	-
1824	485938.90	1322692.10	485938.90	1322692.10	-	0.3	-
1821	485928.60	1322678.60	485928.60	1322678.60	-	0.3	-

**2. Сведения о частях границ уточняемого земельного участка
с кадастровым номером 16:16:190101:274 :**

Обозначение части границ		Горизонтальное проложение (S), м	Описание прохождения части границ	Сведения о согласовании местоположения границ (согласовано/спорное)
от т.	до т.			
1	2	3	4	5
1821	1822	14.07	-	-
1822	1823	19.22	-	-
1823	1824	13.53	-	-
1824	1821	16.98	-	-

**3. Сведения о характеристиках уточняемого земельного участка
с кадастровым номером 16:16:190101:274 :**

№ п/п	Наименование характеристики	Значение характеристики
1	2	3
1.	Адрес земельного участка	-
1.1.	Сведения о местоположении земельного участка (при отсутствии адреса) в структурированном в соответствии с федеральной информационной адресной системой виде	Российская Федерация, Республика Татарстан (Татарстан), м.р-н Высокогорский
1.2.	Дополнительные сведения о местоположении земельного участка	-
2.	Площадь земельного участка ± величина погрешности определения (вычисления) площади ($P \pm \Delta P$), м2	246 ± 5
3.	Формула, примененная для расчета предельной допустимой погрешности определения площади земельного участка, с подставленными значениями и итоговые (вычисленные) значения (ΔP), м2	$\Delta P = 3.5 * Mt * \sqrt{P} = 3.5 * 0,1 * \sqrt{246} = 5$
4.	Площадь земельного участка согласно сведениям Единого государственного реестра недвижимости (Ркад), м2	246
5.	Оценка расхождения Р и Ркад ($P - P_{кад}$), м2	-

3. Сведения о характеристиках уточняемого земельного участка с кадастровым номером 16:16:190101:274 :		
№ п/п	Наименование характеристики	Значение характеристики
1	2	3
6.	Предельные минимальный и максимальный размеры земельного участка (Рмин и Рмакс), м2	- -
7.	Кадастровый номер или иной государственный учетный номер (инвентарный) объекта недвижимости, расположенного на земельном участке	-
8.	Вид (виды) разрешенного использования	для строительства магазина
8.1.	Дополнительные сведения об использовании земельного участка	-
9.	Сведения о земельных участках (землях общего пользования, территории общего пользования), посредством которых обеспечивается доступ	Земли общего пользования
10.	Иные сведения	-
4. Пояснения к сведениям об уточняемом земельном участке с кадастровым номером 16:16:190101:274 :		
1.	-	

Сведения об уточняемых земельных участках, необходимые для исправления реестровых ошибок в сведениях о местоположении их границ							
1. Сведения о характерных точках границ уточняемого земельного участка с кадастровым номером 16:16:190101:273 :							
Система координат МСК-16, Зона 1						Зона № 1	
Обозначение характерных точек границ	Координаты, м				Метод определения координат	Формулы, примененные для расчета средней квадратической погрешности определения координат характерных точек границ (Mt), с подставленными в такие формулы значениями и итоговые (вычисленные) значения Mt, м	Описание закрепле ния точки
	содержатся в Едином государственном реестре недвижимости		определены в результате выполнения комплексных кадастровых работ				
	X	Y	X	Y			
1	2	3	4	5	6	7	8
						-	
1825	486081.44	1323064.59	486081.44	1323064.59	-	0.2	Долговремен ный межевой знак
1826	486090.54	1323089.62	486090.54	1323089.62	-	0.2	Долговремен ный межевой знак
1827	486055.46	1323114.37	486055.46	1323114.37	-	0.2	Долговремен ный межевой знак
1828	486039.22	1323079.18	486039.22	1323079.18	-	0.2	Долговремен ный межевой знак
1825	486081.44	1323064.59	486081.44	1323064.59	-	0.2	Долговремен ный межевой знак
2. Сведения о частях границ уточняемого земельного участка с кадастровым номером 16:16:190101:273 :							
Обозначение части границ		Горизонтальное проложение (S), м	Описание прохождения части границ	Сведения о согласовании местоположения границ (согласовано/спорное)			
от т.	до т.						
1	2	3	4	5			
1825	1826	26.63	-	-			
1826	1827	42.93	-	-			
1827	1828	38.76	-	-			
1828	1825	44.67	-	-			
3. Сведения о характеристиках уточняемого земельного участка с кадастровым номером 16:16:190101:273 :							
№ п/п	Наименование характеристики			Значение характеристики			
1	2			3			
1.	Адрес земельного участка			-			

3. Сведения о характеристиках уточняемого земельного участка с кадастровым номером 16:16:190101:273 :		
№ п/п	Наименование характеристики	Значение характеристики
1	2	3
1.1.	Сведения о местоположении земельного участка (при отсутствии адреса) в структурированном в соответствии с федеральной информационной адресной системой виде	Российская Федерация, Республика Татарстан (Татарстан), м.р-н Высокогорский
1.2.	Дополнительные сведения о местоположении земельного участка	-
2.	Площадь земельного участка \pm величина погрешности определения (вычисления) площади ($P \pm \Delta P$), м ²	1413 ± 13
3.	Формула, примененная для расчета предельной допустимой погрешности определения площади земельного участка, с подставленными значениями и итоговые (вычисленные) значения (ΔP), м ²	$\Delta P = 3.5 * M_t * \sqrt{P} = 3.5 * 0,1 * \sqrt{1413} = 13$
4.	Площадь земельного участка согласно сведениям Единого государственного реестра недвижимости ($P_{\text{кад}}$), м ²	1413
5.	Оценка расхождения P и $P_{\text{кад}}$ ($P - P_{\text{кад}}$), м ²	-
6.	Предельные минимальный и максимальный размеры земельного участка ($P_{\text{мин}}$ и $P_{\text{макс}}$), м ²	- -
7.	Кадастровый номер или иной государственный учетный номер (инвентарный) объекта недвижимости, расположенного на земельном участке	-
8.	Вид (виды) разрешенного использования	Для ведения личного подсобного хозяйства
8.1.	Дополнительные сведения об использовании земельного участка	-
9.	Сведения о земельных участках (землях общего пользования, территории общего пользования), посредством которых обеспечивается доступ	Земли общего пользования
10.	Иные сведения	-
4. Пояснения к сведениям об уточняемом земельном участке с кадастровым номером 16:16:190101:273 :		
1.	-	

Сведения об уточняемых земельных участках, необходимые для исправления реестровых ошибок в сведениях о местоположении их границ

**1. Сведения о характерных точках границ уточняемого земельного участка
с кадастровым номером 16:16:190101:272 :**

Система координат МСК-16, Зона 1

Зона № 1

Обозначение характерных точек границ	Координаты, м				Метод определения координат	Формулы, примененные для расчета средней квадратической погрешности определения координат характерных точек границ (Mt), с подставленными в такие формулы значениями и итоговые (вычисленные) значения Mt, м	Описание закрепле ния точки
	содержатся в Едином государственном реестре недвижимости		определены в результате выполнения комплексных кадастровых работ				
	X	Y	X	Y			
1	2	3	4	5	6	7	8
						-	
1829	485744.02	1323171.99	485744.02	1323171.99	-	-	-
321	485766.74	1323178.70	485766.74	1323178.70	-	0.1	Временный межевой знак
326	485754.50	1323185.92	485754.50	1323185.92	-	0.1	Временный межевой знак
325	485742.78	1323192.80	485742.78	1323192.80	-	0.1	Временный межевой знак
1830	485721.71	1323224.95	485721.71	1323224.95	-	-	-
1831	485708.71	1323198.64	485708.71	1323198.64	-	-	-
1829	485744.02	1323171.99	485744.02	1323171.99	-	-	-

**2. Сведения о частях границ уточняемого земельного участка
с кадастровым номером 16:16:190101:272 :**

Обозначение части границ		Горизонтальное проложение (S), м	Описание прохождения части границ	Сведения о согласовании местоположения границ (согласовано/спорное)
от т.	до т.			
1	2	3	4	5
1829	321	23.69	-	-
321	326	14.21	-	-
326	325	13.59	-	-
325	1830	38.44	-	-
1830	1831	29.35	-	-
1831	1829	44.24	-	-

**3. Сведения о характеристиках уточняемого земельного участка
с кадастровым номером 16:16:190101:272 :**

№ п/п	Наименование характеристики	Значение характеристики
1	2	3
1.	Адрес земельного участка	-
1.1.	Сведения о местоположении земельного участка (при отсутствии адреса) в структурированном в соответствии с федеральной информационной адресной системой виде	Российская Федерация, Республика Татарстан (Татарстан), м.р-н Высокогорский
1.2.	Дополнительные сведения о местоположении земельного участка	-

3. Сведения о характеристиках уточняемого земельного участка с кадастровым номером 16:16:190101:272 :		
№ п/п	Наименование характеристики	Значение характеристики
1	2	3
2.	Площадь земельного участка ± величина погрешности определения (вычисления) площади ($P \pm \Delta P$), м2	1078 ± 11
3.	Формула, примененная для расчета предельной допустимой погрешности определения площади земельного участка, с подставленными значениями и итоговые (вычисленные) значения (ΔP), м2	$\Delta P = 3.5 * M_t * \sqrt{P} = 3.5 * 0,1 * \sqrt{1078} = 11$
4.	Площадь земельного участка согласно сведениям Единого государственного реестра недвижимости ($P_{\text{кад}}$), м2	1249
5.	Оценка расхождения P и $P_{\text{кад}}$ ($P - P_{\text{кад}}$), м2	171
6.	Предельные минимальный и максимальный размеры земельного участка ($P_{\text{мин}}$ и $P_{\text{макс}}$), м2	- -
7.	Кадастровый номер или иной государственный учетный номер (инвентарный) объекта недвижимости, расположенного на земельном участке	-
8.	Вид (виды) разрешенного использования	Для ведения личного подсобного хозяйства
8.1.	Дополнительные сведения об использовании земельного участка	-
9.	Сведения о земельных участках (землях общего пользования, территории общего пользования), посредством которых обеспечивается доступ	Земли общего пользования
10.	Иные сведения	-
4. Пояснения к сведениям об уточняемом земельном участке с кадастровым номером 16:16:190101:272 :		
1.	-	

Сведения об уточняемых земельных участках, необходимые для исправления реестровых ошибок в сведениях о местоположении их границ

1. Сведения о характерных точках границ уточняемого земельного участка с кадастровым номером 16:16:190101:27 :

Система координат МСК-16, Зона 1

Зона № 1

Обозначение характерных точек границ	Координаты, м				Метод определения координат	Формулы, примененные для расчета средней квадратической погрешности определения координат характерных точек границ (Mt), с подставленными в такие формулы значениями и итоговые (вычисленные) значения Mt, м	Описание закрепле ния точки
	содержатся в Едином государственном реестре недвижимости		определены в результате выполнения комплексных кадастровых работ				
	X	Y	X	Y			
1	2	3	4	5	6	7	8
						-	
1832	485791.72	1323017.27	485791.72	1323017.27	-	0.2	Долговремен ный межевой знак
1111	485801.52	1323033.57	485801.52	1323033.57	-	0.2	Долговремен ный межевой знак
1123	485796.62	1323036.57	485796.62	1323036.57	-	0.2	Долговремен ный межевой знак
1122	485782.12	1323044.97	485782.12	1323044.97	-	0.2	Долговремен ный межевой знак
1121	485782.92	1323045.97	485782.92	1323045.97	-	0.2	Долговремен ный межевой знак
1120	485778.42	1323048.97	485778.42	1323048.97	-	0.2	Долговремен ный межевой знак
1119	485779.72	1323051.77	485779.72	1323051.77	-	0.2	Долговремен ный межевой знак
1118	485776.02	1323053.67	485776.02	1323053.67	-	0.2	Долговремен ный межевой знак
1117	485774.52	1323050.17	485774.52	1323050.17	-	0.2	Долговремен ный межевой знак
1116	485771.12	1323051.47	485771.12	1323051.47	-	0.2	Долговремен ный межевой знак
1833	485720.82	1323080.07	485720.82	1323080.07	-	0.2	Долговремен ный межевой знак

1. Сведения о характерных точках границ уточняемого земельного участка с кадастровым номером 16:16:190101:27 :

Система координат МСК-16, Зона 1

Зона № 1

Обозначение характерных точек границ	Координаты, м				Метод определения координат	Формулы, примененные для расчета средней квадратической погрешности определения координат характерных точек границ (Mt), с подставленными в такие формулы значениями и итоговые (вычисленные) значения Mt, м	Описание закрепле ния точки
	содержатся в Едином государственном реестре недвижимости		определены в результате выполнения комплексных кадастровых работ				
	X	Y	X	Y			
1	2	3	4	5	6	7	8
1834	485710.62	1323062.49	485710.62	1323062.49	-	0.2	Долговремен ный межевой знак
1835	485764.52	1323032.97	485764.52	1323032.97	-	0.2	Долговремен ный межевой знак
1832	485791.72	1323017.27	485791.72	1323017.27	-	0.2	Долговремен ный межевой знак

2. Сведения о частях границ уточняемого земельного участка с кадастровым номером 16:16:190101:27 :

Обозначение части границ		Горизонтальное проложение (S), м	Описание прохождения части границ	Сведения о согласовании местоположения границ (согласовано/спорное)
от т.	до т.			
1	2	3	4	5
1832	1111	19.02	-	-
1111	1123	5.75	-	-
1123	1122	16.76	-	-
1122	1121	1.28	-	-
1121	1120	5.41	-	-
1120	1119	3.09	-	-
1119	1118	4.16	-	-
1118	1117	3.81	-	-
1117	1116	3.64	-	-
1116	1833	57.86	-	-
1833	1834	20.32	-	-
1834	1835	61.45	-	-
1835	1832	31.41	-	-

3. Сведения о характеристиках уточняемого земельного участка с кадастровым номером 16:16:190101:27 :

№ п/п	Наименование характеристики	Значение характеристики
1	2	3
1.	Адрес земельного участка	-

3. Сведения о характеристиках уточняемого земельного участка с кадастровым номером 16:16:190101:27 :		
№ п/п	Наименование характеристики	Значение характеристики
1	2	3
1.1.	Сведения о местоположении земельного участка (при отсутствии адреса) в структурированном в соответствии с федеральной информационной адресной системой виде	Российская Федерация, Республика Татарстан (Татарстан), м.р-н Высокогорский
1.2.	Дополнительные сведения о местоположении земельного участка	-
2.	Площадь земельного участка \pm величина погрешности определения (вычисления) площади ($P \pm \Delta P$), м ²	1851 ± 15
3.	Формула, примененная для расчета предельной допустимой погрешности определения площади земельного участка, с подставленными значениями и итоговые (вычисленные) значения (ΔP), м ²	$\Delta P = 3.5 * M_t * \sqrt{P} = 3.5 * 0,1 * \sqrt{1851} = 15$
4.	Площадь земельного участка согласно сведениям Единого государственного реестра недвижимости ($P_{\text{кад}}$), м ²	1851
5.	Оценка расхождения P и $P_{\text{кад}}$ ($P - P_{\text{кад}}$), м ²	-
6.	Предельные минимальный и максимальный размеры земельного участка ($P_{\text{мин}}$ и $P_{\text{макс}}$), м ²	- -
7.	Кадастровый номер или иной государственный учетный номер (инвентарный) объекта недвижимости, расположенного на земельном участке	-
8.	Вид (виды) разрешенного использования	Для ведения личного подсобного хозяйства
8.1.	Дополнительные сведения об использовании земельного участка	-
9.	Сведения о земельных участках (землях общего пользования, территории общего пользования), посредством которых обеспечивается доступ	Земли общего пользования
10.	Иные сведения	-
4. Пояснения к сведениям об уточняемом земельном участке с кадастровым номером 16:16:190101:27 :		
1.	-	

Сведения об уточняемых земельных участках, необходимые для исправления реестровых ошибок в сведениях о местоположении их границ

**1. Сведения о характерных точках границ уточняемого земельного участка
с кадастровым номером 16:16:190101:269 :**

Система координат МСК-16, Зона 1

Зона № 1

Обозначение характерных точек границ	Координаты, м				Метод определения координат	Формулы, примененные для расчета средней квадратической погрешности определения координат характерных точек границ (Mt), с подставленными в такие формулы значениями и итоговые (вычисленные) значения Mt, м	Описание закрепле ния точки
	содержатся в Едином государственном реестре недвижимости		определены в результате выполнения комплексных кадастровых работ				
	X	Y	X	Y			
1	2	3	4	5	6	7	8
						-	
1525	485688.56	1323157.73	485688.56	1323157.73	-	-	-
364	485677.17	1323133.32	485677.17	1323133.32	-	-	-
363	485721.57	1323104.88	485721.57	1323104.88	-	-	-
56	485732.13	1323120.94	485732.13	1323120.94	-	0.1	-
1257	485732.42	1323121.81	485732.42	1323121.81	-	0.1	-
1256	485735.38	1323128.54	485735.38	1323128.54	-	0.1	-
1525	485688.56	1323157.73	485688.56	1323157.73	-	-	-

**2. Сведения о частях границ уточняемого земельного участка
с кадастровым номером 16:16:190101:269 :**

Обозначение части границ		Горизонтальное проложение (S), м	Описание прохождения части границ	Сведения о согласовании местоположения границ (согласовано/спорное)
от т.	до т.			
1	2	3	4	5
1525	364	26.94	-	-
364	363	52.73	-	-
363	56	19.22	-	-
56	1257	0.92	-	-
1257	1256	7.35	-	-
1256	1525	55.17	-	-

**3. Сведения о характеристиках уточняемого земельного участка
с кадастровым номером 16:16:190101:269 :**

№ п/п	Наименование характеристики	Значение характеристики
1	2	3
1.	Адрес земельного участка	-
1.1.	Сведения о местоположении земельного участка (при отсутствии адреса) в структурированном в соответствии с федеральной информационной адресной системой виде	Российская Федерация, Республика Татарстан (Татарстан), м. р-н Высокогорский
1.2.	Дополнительные сведения о местоположении земельного участка	-
2.	Площадь земельного участка ± величина погрешности определения (вычисления) площади ($P \pm \Delta P$), м ²	1473 ± 13

3. Сведения о характеристиках уточняемого земельного участка с кадастровым номером 16:16:190101:269 :		
№ п/п	Наименование характеристики	Значение характеристики
1	2	3
3.	Формула, примененная для расчета предельной допустимой погрешности определения площади земельного участка, с подставленными значениями и итоговые (вычисленные) значения (ΔP), м2	$\Delta P = 3.5 * M_t * \sqrt{P} = 3.5 * 0,1 * \sqrt{1473} = 13$
4.	Площадь земельного участка согласно сведениям Единого государственного реестра недвижимости (Ркад), м2	1500
5.	Оценка расхождения Р и Ркад (Р - Ркад), м2	27
6.	Предельные минимальный и максимальный размеры земельного участка (Рмин и Рмакс), м2	- -
7.	Кадастровый номер или иной государственный учетный номер (инвентарный) объекта недвижимости, расположенного на земельном участке	-
8.	Вид (виды) разрешенного использования	Для ведения личного подсобного хозяйства
8.1.	Дополнительные сведения об использовании земельного участка	-
9.	Сведения о земельных участках (землях общего пользования, территории общего пользования), посредством которых обеспечивается доступ	Земли общего пользования
10.	Иные сведения	-
4. Пояснения к сведениям об уточняемом земельном участке с кадастровым номером 16:16:190101:269 :		
1.	-	

Сведения об уточняемых земельных участках, необходимые для исправления реестровых ошибок в сведениях о местоположении их границ

**1. Сведения о характерных точках границ уточняемого земельного участка
с кадастровым номером 16:16:190101:268 :**

Система координат МСК-16, Зона 1

Зона № 1

Обозначение характерных точек границ	Координаты, м				Метод определения координат	Формулы, примененные для расчета средней квадратической погрешности определения координат характерных точек границ (Mt), с подставленными в такие формулы значениями и итоговые (вычисленные) значения Mt, м	Описание закрепле ния точки
	содержатся в Едином государственном реестре недвижимости		определены в результате выполнения комплексных кадастровых работ				
	X	Y	X	Y			
1	2	3	4	5	6	7	8
						-	
1836	485693.00	1322683.00	485693.00	1322683.00	-	0.3	-
1837	485714.80	1322682.40	485714.80	1322682.40	-	0.3	-
1026	485732.90	1322765.70	485732.90	1322765.70	-	0.3	-
1838	485716.30	1322777.30	485716.30	1322777.30	-	0.3	-
1839	485713.30	1322768.20	485713.30	1322768.20	-	0.3	-
1840	485703.50	1322745.00	485703.50	1322745.00	-	0.3	-
1841	485696.40	1322708.90	485696.40	1322708.90	-	0.3	-
1836	485693.00	1322683.00	485693.00	1322683.00	-	0.3	-

**2. Сведения о частях границ уточняемого земельного участка
с кадастровым номером 16:16:190101:268 :**

Обозначение части границ		Горизонтальное проложение (S), м	Описание прохождения части границ	Сведения о согласовании местоположения границ (согласовано/спорное)
от т.	до т.			
1	2	3	4	5
1836	1837	21.81	-	-
1837	1026	85.24	-	-
1026	1838	20.25	-	-
1838	1839	9.58	-	-
1839	1840	25.18	-	-
1840	1841	36.79	-	-
1841	1836	26.12	-	-

**3. Сведения о характеристиках уточняемого земельного участка
с кадастровым номером 16:16:190101:268 :**

№ п/п	Наименование характеристики	Значение характеристики
1	2	3
1.	Адрес земельного участка	-
1.1.	Сведения о местоположении земельного участка (при отсутствии адреса) в структурированном в соответствии с федеральной информационной адресной системой виде	-
1.2.	Дополнительные сведения о местоположении земельного участка	-

3. Сведения о характеристиках уточняемого земельного участка с кадастровым номером 16:16:190101:268 :		
№ п/п	Наименование характеристики	Значение характеристики
1	2	3
2.	Площадь земельного участка ± величина погрешности определения (вычисления) площади ($P \pm \Delta P$), м2	2079 ± 16
3.	Формула, примененная для расчета предельной допустимой погрешности определения площади земельного участка, с подставленными значениями и итоговые (вычисленные) значения (ΔP), м2	$\Delta P = 3.5 * M_t * \sqrt{P} = 3.5 * 0,1 * \sqrt{2079} = 16$
4.	Площадь земельного участка согласно сведениям Единого государственного реестра недвижимости ($P_{\text{кад}}$), м2	2077
5.	Оценка расхождения P и $P_{\text{кад}}$ ($P - P_{\text{кад}}$), м2	2
6.	Предельные минимальный и максимальный размеры земельного участка ($P_{\text{мин}}$ и $P_{\text{макс}}$), м2	- -
7.	Кадастровый номер или иной государственный учетный номер (инвентарный) объекта недвижимости, расположенного на земельном участке	-
8.	Вид (виды) разрешенного использования	Для ведения личного подсобного хозяйства
8.1.	Дополнительные сведения об использовании земельного участка	-
9.	Сведения о земельных участках (землях общего пользования, территории общего пользования), посредством которых обеспечивается доступ	Земли общего пользования
10.	Иные сведения	-
4. Пояснения к сведениям об уточняемом земельном участке с кадастровым номером 16:16:190101:268 :		
1.	-	

Сведения об уточняемых земельных участках, необходимые для исправления реестровых ошибок в сведениях о местоположении их границ

**1. Сведения о характерных точках границ уточняемого земельного участка
с кадастровым номером 16:16:190101:26 :**

Система координат МСК-16, Зона 1

Зона № 1

Обозначение характерных точек границ	Координаты, м				Метод определения координат	Формулы, примененные для расчета средней квадратической погрешности определения координат характерных точек границ (Mt), с подставленными в такие формулы значениями и итоговые (вычисленные) значения Mt, м	Описание закрепле ния точки
	содержатся в Едином государственном реестре недвижимости		определены в результате выполнения комплексных кадастровых работ				
	X	Y	X	Y			
1	2	3	4	5	6	7	8
						-	
1842	485781.30	1323002.93	485781.30	1323002.93	-	0.2	-
1832	485791.72	1323017.27	485791.72	1323017.27	-	0.2	-
1835	485764.52	1323032.97	485764.52	1323032.97	-	0.2	-
1834	485710.62	1323062.49	485710.62	1323062.49	-	0.2	-
1843	485707.66	1323064.21	485707.66	1323064.21	-	0.2	-
1844	485699.84	1323049.62	485699.84	1323049.62	-	0.2	-
1845	485700.80	1323049.10	485700.80	1323049.10	-	0.2	-
1846	485755.50	1323018.30	485755.50	1323018.30	-	0.2	-
1847	485767.00	1323011.30	485767.00	1323011.30	-	0.2	-
1848	485777.60	1323005.30	485777.60	1323005.30	-	0.2	-
1842	485781.30	1323002.93	485781.30	1323002.93	-	0.2	-

**2. Сведения о частях границ уточняемого земельного участка
с кадастровым номером 16:16:190101:26 :**

Обозначение части границ		Горизонтальное проложение (S), м	Описание прохождения части границ	Сведения о согласовании местоположения границ (согласовано/спорное)
от т.	до т.			
1	2	3	4	5
1842	1832	17.73	-	-
1832	1835	31.41	-	-
1835	1834	61.45	-	-
1834	1843	3.42	-	-
1843	1844	16.55	-	-
1844	1845	1.09	-	-
1845	1846	62.78	-	-
1846	1847	13.46	-	-
1847	1848	12.18	-	-
1848	1842	4.39	-	-

3. Сведения о характеристиках уточняемого земельного участка с кадастровым номером 16:16:190101:26 :		
№ п/п	Наименование характеристики	Значение характеристики
1	2	3
1.	Адрес земельного участка	-
1.1.	Сведения о местоположении земельного участка (при отсутствии адреса) в структурированном в соответствии с федеральной информационной адресной системой виде	Российская Федерация, Республика Татарстан (Татарстан), м.р-н Высокогорский
1.2.	Дополнительные сведения о местоположении земельного участка	-
2.	Площадь земельного участка \pm величина погрешности определения (вычисления) площади ($P \pm \Delta P$), м2	1619 ± 14
3.	Формула, примененная для расчета предельной допустимой погрешности определения площади земельного участка, с подставленными значениями и итоговые (вычисленные) значения (ΔP), м2	$\Delta P = 3.5 * M_t * \sqrt{P} = 3.5 * 0,1 * \sqrt{1619} = 14$
4.	Площадь земельного участка согласно сведениям Единого государственного реестра недвижимости ($P_{\text{кад}}$), м2	1619
5.	Оценка расхождения P и $P_{\text{кад}}$ ($P - P_{\text{кад}}$), м2	-
6.	Предельные минимальный и максимальный размеры земельного участка ($P_{\text{мин}}$ и $P_{\text{макс}}$), м2	- -
7.	Кадастровый номер или иной государственный учетный номер (инвентарный) объекта недвижимости, расположенного на земельном участке	-
8.	Вид (виды) разрешенного использования	Для ведения личного подсобного хозяйства
8.1.	Дополнительные сведения об использовании земельного участка	-
9.	Сведения о земельных участках (землях общего пользования, территории общего пользования), посредством которых обеспечивается доступ	Земли общего пользования
10.	Иные сведения	-
4. Пояснения к сведениям об уточняемом земельном участке с кадастровым номером 16:16:190101:26 :		
1.	-	

Сведения об уточняемых земельных участках, необходимые для исправления реестровых ошибок в сведениях о местоположении их границ

**1. Сведения о характерных точках границ уточняемого земельного участка
с кадастровым номером 16:16:190101:253 :**

Система координат МСК-16, Зона 1

Зона № 1

Обозначение характерных точек границ	Координаты, м				Метод определения координат	Формулы, примененные для расчета средней квадратической погрешности определения координат характерных точек границ (Mt), с подставленными в такие формулы значениями и итоговые (вычисленные) значения Mt, м	Описание закрепле ния точки
	содержатся в Едином государственном реестре недвижимости		определены в результате выполнения комплексных кадастровых работ				
	X	Y	X	Y			
1	2	3	4	5	6	7	8
						-	
1145	486119.13	1322717.15	486119.13	1322717.15	-	0.1	-
1144	486091.22	1322743.72	486091.22	1322743.72	-	0.1	-
1849	486065.70	1322713.20	486065.70	1322713.20	-	0.3	-
1850	486072.60	1322702.10	486072.60	1322702.10	-	0.3	-
1851	486081.60	1322670.20	486081.60	1322670.20	-	0.3	-
1147	486112.85	1322688.07	486112.85	1322688.07	-	0.1	-
1146	486100.94	1322696.32	486100.94	1322696.32	-	0.1	-
1145	486119.13	1322717.15	486119.13	1322717.15	-	0.1	-

**2. Сведения о частях границ уточняемого земельного участка
с кадастровым номером 16:16:190101:253 :**

Обозначение части границ		Горизонтальное проложение (S), м	Описание прохождения части границ	Сведения о согласовании местоположения границ (согласовано/спорное)
от т.	до т.			
1	2	3	4	5
1145	1144	38.53	-	-
1144	1849	39.78	-	-
1849	1850	13.07	-	-
1850	1851	33.15	-	-
1851	1147	36.00	-	-
1147	1146	14.49	-	-
1146	1145	27.65	-	-

**3. Сведения о характеристиках уточняемого земельного участка
с кадастровым номером 16:16:190101:253 :**

№ п/п	Наименование характеристики	Значение характеристики
1	2	3
1.	Адрес земельного участка	-
1.1.	Сведения о местоположении земельного участка (при отсутствии адреса) в структурированном в соответствии с федеральной информационной адресной системой виде	Российская Федерация, Республика Татарстан (Татарстан), м.р-н Высокогорский
1.2.	Дополнительные сведения о местоположении земельного участка	-

3. Сведения о характеристиках уточняемого земельного участка с кадастровым номером 16:16:190101:253 :		
№ п/п	Наименование характеристики	Значение характеристики
1	2	3
2.	Площадь земельного участка ± величина погрешности определения (вычисления) площади ($P \pm \Delta P$), м2	2084 ± 16
3.	Формула, примененная для расчета предельной допустимой погрешности определения площади земельного участка, с подставленными значениями и итоговые (вычисленные) значения (ΔP), м2	$\Delta P = 3.5 * M_t * \sqrt{P} = 3.5 * 0,1 * \sqrt{2084} = 16$
4.	Площадь земельного участка согласно сведениям Единого государственного реестра недвижимости ($P_{\text{кад}}$), м2	2217
5.	Оценка расхождения P и $P_{\text{кад}}$ ($P - P_{\text{кад}}$), м2	133
6.	Предельные минимальный и максимальный размеры земельного участка ($P_{\text{мин}}$ и $P_{\text{макс}}$), м2	- -
7.	Кадастровый номер или иной государственный учетный номер (инвентарный) объекта недвижимости, расположенного на земельном участке	-
8.	Вид (виды) разрешенного использования	Для ведения личного подсобного хозяйства
8.1.	Дополнительные сведения об использовании земельного участка	-
9.	Сведения о земельных участках (землях общего пользования, территории общего пользования), посредством которых обеспечивается доступ	Земли общего пользования
10.	Иные сведения	-
4. Пояснения к сведениям об уточняемом земельном участке с кадастровым номером 16:16:190101:253 :		
1.	-	

Сведения об уточняемых земельных участках, необходимые для исправления реестровых ошибок в сведениях о местоположении их границ

**1. Сведения о характерных точках границ уточняемого земельного участка
с кадастровым номером 16:16:190101:252 :**

Система координат МСК-16, Зона 1

Зона № 1

Обозначение характерных точек границ	Координаты, м				Метод определения координат	Формулы, примененные для расчета средней квадратической погрешности определения координат характерных точек границ (Mt), с подставленными в такие формулы значениями и итоговые (вычисленные) значения Mt, м	Описание закрепле ния точки
	содержатся в Едином государственном реестре недвижимости		определены в результате выполнения комплексных кадастровых работ				
	X	Y	X	Y			
1	2	3	4	5	6	7	8
						-	
1852	486041.40	1322752.30	486041.40	1322752.30	-	0.3	-
1849	486065.70	1322713.20	486065.70	1322713.20	-	0.1	-
1144	486091.22	1322743.72	486091.22	1322743.72	-	0.1	-
1699	486097.73	1322751.68	486097.73	1322751.68	-	0.1	-
1698	486067.40	1322777.39	486067.40	1322777.39	-	0.1	-
1697	486050.60	1322793.45	486050.60	1322793.45	-	0.1	-
1696	486049.48	1322795.98	486049.48	1322795.98	-	0.1	-
1695	486048.28	1322797.73	486048.28	1322797.73	-	0.1	-
1694	486046.74	1322799.34	486046.74	1322799.34	-	0.1	-
1853	486034.60	1322776.40	486034.60	1322776.40	-	0.3	-
1852	486041.40	1322752.30	486041.40	1322752.30	-	0.3	-

**2. Сведения о частях границ уточняемого земельного участка
с кадастровым номером 16:16:190101:252 :**

Обозначение части границ		Горизонтальное проложение (S), м	Описание прохождения части границ	Сведения о согласовании местоположения границ (согласовано/спорное)
от т.	до т.			
1	2	3	4	5
1852	1849	46.04	-	-
1849	1144	39.78	-	-
1144	1699	10.28	-	-
1699	1698	39.76	-	-
1698	1697	23.24	-	-
1697	1696	2.77	-	-
1696	1695	2.12	-	-
1695	1694	2.23	-	-
1694	1853	25.95	-	-
1853	1852	25.04	-	-

3. Сведения о характеристиках уточняемого земельного участка с кадастровым номером 16:16:190101:252 :		
№ п/п	Наименование характеристики	Значение характеристики
1	2	3
1.	Адрес земельного участка	-
1.1.	Сведения о местоположении земельного участка (при отсутствии адреса) в структурированном в соответствии с федеральной информационной адресной системой виде	Российская Федерация, Республика Татарстан (Татарстан), м.р-н Высокогорский
1.2.	Дополнительные сведения о местоположении земельного участка	-
2.	Площадь земельного участка \pm величина погрешности определения (вычисления) площади ($P \pm \Delta P$), м2	2563 ± 18
3.	Формула, примененная для расчета предельной допустимой погрешности определения площади земельного участка, с подставленными значениями и итоговые (вычисленные) значения (ΔP), м2	$\Delta P = 3.5 * M_t * \sqrt{P} = 3.5 * 0,1 * \sqrt{2563} = 18$
4.	Площадь земельного участка согласно сведениям Единого государственного реестра недвижимости ($P_{\text{кад}}$), м2	2752
5.	Оценка расхождения P и $P_{\text{кад}}$ ($P - P_{\text{кад}}$), м2	189
6.	Предельные минимальный и максимальный размеры земельного участка ($P_{\text{мин}}$ и $P_{\text{макс}}$), м2	- -
7.	Кадастровый номер или иной государственный учетный номер (инвентарный) объекта недвижимости, расположенного на земельном участке	-
8.	Вид (виды) разрешенного использования	Для ведения личного подсобного хозяйства
8.1.	Дополнительные сведения об использовании земельного участка	-
9.	Сведения о земельных участках (землях общего пользования, территории общего пользования), посредством которых обеспечивается доступ	Земли общего пользования
10.	Иные сведения	-
4. Пояснения к сведениям об уточняемом земельном участке с кадастровым номером 16:16:190101:252 :		
1.	-	

Сведения об уточняемых земельных участках, необходимые для исправления реестровых ошибок в сведениях о местоположении их границ

**1. Сведения о характерных точках границ уточняемого земельного участка
с кадастровым номером 16:16:190101:190 :**

Система координат МСК-16, Зона 1

Зона № 1

Обозначение характерных точек границ	Координаты, м				Метод определения координат	Формулы, примененные для расчета средней квадратической погрешности определения координат характерных точек границ (Mt), с подставленными в такие формулы значениями и итоговые (вычисленные) значения Mt, м	Описание закрепле ния точки
	содержатся в Едином государственном реестре недвижимости		определены в результате выполнения комплексных кадастровых работ				
	X	Y	X	Y			
1	2	3	4	5	6	7	8
						-	
1854	486137.60	1322977.80	486137.60	1322977.80	-	0.2	Закрепление отсутствует
1855	486154.51	1323001.27	486154.51	1323001.27	-	0.2	Закрепление отсутствует
1856	486133.05	1323015.68	486133.05	1323015.68	-	0.2	Закрепление отсутствует
1857	486124.31	1323021.27	486124.31	1323021.27	-	0.2	Закрепление отсутствует
1858	486120.36	1323024.05	486120.36	1323024.05	-	0.2	Закрепление отсутствует
1859	486112.96	1323013.03	486112.96	1323013.03	-	0.2	Закрепление отсутствует
1860	486102.11	1323021.10	486102.11	1323021.10	-	0.2	Закрепление отсутствует
316	486094.14	1323008.78	486094.14	1323008.78	-	0.2	Закрепление отсутствует
1854	486137.60	1322977.80	486137.60	1322977.80	-	0.2	Закрепление отсутствует

**2. Сведения о частях границ уточняемого земельного участка
с кадастровым номером 16:16:190101:190 :**

Обозначение части границ		Горизонтальное проложение (S), м	Описание прохождения части границ	Сведения о согласовании местоположения границ (согласовано/спорное)
от т.	до т.			
1	2	3	4	5
1854	1855	28.93	-	-
1855	1856	25.85	-	-
1856	1857	10.37	-	-
1857	1858	4.83	-	-
1858	1859	13.27	-	-
1859	1860	13.52	-	-
1860	316	14.67	-	-
316	1854	53.37	-	-

3. Сведения о характеристиках уточняемого земельного участка с кадастровым номером 16:16:190101:190 :		
№ п/п	Наименование характеристики	Значение характеристики
1	2	3
1.	Адрес земельного участка	-
1.1.	Сведения о местоположении земельного участка (при отсутствии адреса) в структурированном в соответствии с федеральной информационной адресной системой виде	Российская Федерация, Республика Татарстан (Татарстан), м.р-н Высокогорский
1.2.	Дополнительные сведения о местоположении земельного участка	-
2.	Площадь земельного участка \pm величина погрешности определения (вычисления) площади ($P \pm \Delta P$), м2	1343 ± 13
3.	Формула, примененная для расчета предельной допустимой погрешности определения площади земельного участка, с подставленными значениями и итоговые (вычисленные) значения (ΔP), м2	$\Delta P = 3.5 * M_t * \sqrt{P} = 3.5 * 0,1 * \sqrt{1343} = 13$
4.	Площадь земельного участка согласно сведениям Единого государственного реестра недвижимости ($P_{\text{кад}}$), м2	1343
5.	Оценка расхождения P и $P_{\text{кад}}$ ($P - P_{\text{кад}}$), м2	-
6.	Предельные минимальный и максимальный размеры земельного участка ($P_{\text{мин}}$ и $P_{\text{макс}}$), м2	- -
7.	Кадастровый номер или иной государственный учетный номер (инвентарный) объекта недвижимости, расположенного на земельном участке	-
8.	Вид (виды) разрешенного использования	Для ведения личного подсобного хозяйства
8.1.	Дополнительные сведения об использовании земельного участка	-
9.	Сведения о земельных участках (землях общего пользования, территории общего пользования), посредством которых обеспечивается доступ	Земли общего пользования
10.	Иные сведения	-
4. Пояснения к сведениям об уточняемом земельном участке с кадастровым номером 16:16:190101:190 :		
1.	-	

Сведения об уточняемых земельных участках, необходимые для исправления реестровых ошибок в сведениях о местоположении их границ

**1. Сведения о характерных точках границ уточняемого земельного участка
с кадастровым номером 16:16:190101:250 :**

Система координат МСК-16, Зона 1

Зона № 1

Обозначение характерных точек границ	Координаты, м				Метод определения координат	Формулы, примененные для расчета средней квадратической погрешности определения координат характерных точек границ (Mt), с подставленными в такие формулы значениями и итоговые (вычисленные) значения Mt, м	Описание закрепле ния точки
	содержатся в Едином государственном реестре недвижимости		определены в результате выполнения комплексных кадастровых работ				
	X	Y	X	Y			
1	2	3	4	5	6	7	8
						-	
1861	485803.01	1322753.42	485803.01	1322753.42	-	-	-
1862	485819.51	1322767.12	485819.51	1322767.12	-	-	-
1863	485773.61	1322814.62	485773.61	1322814.62	-	-	-
1864	485761.55	1322802.52	485761.55	1322802.52	-	-	-
1861	485803.01	1322753.42	485803.01	1322753.42	-	-	-

**2. Сведения о частях границ уточняемого земельного участка
с кадастровым номером 16:16:190101:250 :**

Обозначение части границ		Горизонтальное проложение (S), м	Описание прохождения части границ	Сведения о согласовании местоположения границ (согласовано/спорное)
от т.	до т.			
1	2	3	4	5
1861	1862	21.45	-	-
1862	1863	66.05	-	-
1863	1864	17.08	-	-
1864	1861	64.26	-	-

**3. Сведения о характеристиках уточняемого земельного участка
с кадастровым номером 16:16:190101:250 :**

№ п/п	Наименование характеристики	Значение характеристики
1	2	3
1.	Адрес земельного участка	-
1.1.	Сведения о местоположении земельного участка (при отсутствии адреса) в структурированном в соответствии с федеральной информационной адресной системой виде	-
1.2.	Дополнительные сведения о местоположении земельного участка	-
2.	Площадь земельного участка ± величина погрешности определения (вычисления) площади ($P \pm \Delta P$), м2	1253 ± 12
3.	Формула, примененная для расчета предельной допустимой погрешности определения площади земельного участка, с подставленными значениями и итоговые (вычисленные) значения (ΔP), м2	$\Delta P = 3.5 * Mt * \sqrt{P} = 3.5 * 0,1 * \sqrt{1253} = 12$
4.	Площадь земельного участка согласно сведениям Единого государственного реестра недвижимости (Ркад), м2	1253
5.	Оценка расхождения Р и Ркад ($P - P_{кад}$), м2	-

3. Сведения о характеристиках уточняемого земельного участка с кадастровым номером 16:16:190101:250 :		
№ п/п	Наименование характеристики	Значение характеристики
1	2	3
6.	Предельные минимальный и максимальный размеры земельного участка (Рмин и Рмакс), м2	- -
7.	Кадастровый номер или иной государственный учетный номер (инвентарный) объекта недвижимости, расположенного на земельном участке	-
8.	Вид (виды) разрешенного использования	Амбулаторно-поликлиническое обслуживание
8.1.	Дополнительные сведения об использовании земельного участка	-
9.	Сведения о земельных участках (землях общего пользования, территории общего пользования), посредством которых обеспечивается доступ	Земли общего пользования
10.	Иные сведения	-
4. Пояснения к сведениям об уточняемом земельном участке с кадастровым номером 16:16:190101:250 :		
1.	-	

Сведения об уточняемых земельных участках, необходимые для исправления реестровых ошибок в сведениях о местоположении их границ

**1. Сведения о характерных точках границ уточняемого земельного участка
с кадастровым номером 16:16:190101:24 :**

Система координат МСК-16, Зона 1

Зона № 1

Обозначение характерных точек границ	Координаты, м				Метод определения координат	Формулы, примененные для расчета средней квадратической погрешности определения координат характерных точек границ (Mt), с подставленными в такие формулы значениями и итоговые (вычисленные) значения Mt, м	Описание закрепле ния точки
	содержатся в Едином государственном реестре недвижимости		определены в результате выполнения комплексных кадастровых работ				
	X	Y	X	Y			
1	2	3	4	5	6	7	8
						-	
1865	485761.25	1322969.65	485761.25	1322969.65	-	0.1	-
1866	485768.98	1322982.77	485768.98	1322982.77	-	0.1	-
1867	485769.64	1322982.37	485769.64	1322982.37	-	0.1	-
1868	485772.11	1322986.29	485772.11	1322986.29	-	0.1	-
1869	485757.74	1322995.20	485757.74	1322995.20	-	0.1	-
1870	485735.92	1323008.58	485735.92	1323008.58	-	0.1	-
1871	485724.09	1323015.88	485724.09	1323015.88	-	0.1	-
1872	485692.28	1323034.44	485692.28	1323034.44	-	0.1	-
1873	485683.15	1323014.04	485683.15	1323014.04	-	0.1	-
1874	485725.17	1322990.05	485725.17	1322990.05	-	0.1	-
1875	485744.25	1322979.71	485744.25	1322979.71	-	0.1	-
1865	485761.25	1322969.65	485761.25	1322969.65	-	0.1	-

**2. Сведения о частях границ уточняемого земельного участка
с кадастровым номером 16:16:190101:24 :**

Обозначение части границ		Горизонтальное проложение (S), м	Описание прохождения части границ	Сведения о согласовании местоположения границ (согласовано/спорное)
от т.	до т.			
1	2	3	4	5
1865	1866	15.23	-	-
1866	1867	0.77	-	-
1867	1868	4.63	-	-
1868	1869	16.91	-	-
1869	1870	25.60	-	-
1870	1871	13.90	-	-
1871	1872	36.83	-	-
1872	1873	22.35	-	-
1873	1874	48.39	-	-
1874	1875	21.70	-	-
1875	1865	19.75	-	-

3. Сведения о характеристиках уточняемого земельного участка с кадастровым номером 16:16:190101:24 :		
№ п/п	Наименование характеристики	Значение характеристики
1	2	3
1.	Адрес земельного участка	-
1.1.	Сведения о местоположении земельного участка (при отсутствии адреса) в структурированном в соответствии с федеральной информационной адресной системой виде	Российская Федерация, Республика Татарстан (Татарстан), м.р-н Высокогорский
1.2.	Дополнительные сведения о местоположении земельного участка	-
2.	Площадь земельного участка \pm величина погрешности определения (вычисления) площади ($P \pm \Delta P$), м2	1942 ± 15
3.	Формула, примененная для расчета предельной допустимой погрешности определения площади земельного участка, с подставленными значениями и итоговые (вычисленные) значения (ΔP), м2	$\Delta P = 3.5 * M_t * \sqrt{P} = 3.5 * 0,1 * \sqrt{1942} = 15$
4.	Площадь земельного участка согласно сведениям Единого государственного реестра недвижимости ($P_{\text{кад}}$), м2	1942
5.	Оценка расхождения P и $P_{\text{кад}}$ ($P - P_{\text{кад}}$), м2	-
6.	Предельные минимальный и максимальный размеры земельного участка ($P_{\text{мин}}$ и $P_{\text{макс}}$), м2	- -
7.	Кадастровый номер или иной государственный учетный номер (инвентарный) объекта недвижимости, расположенного на земельном участке	-
8.	Вид (виды) разрешенного использования	Ведение личного подсобного хозяйства
8.1.	Дополнительные сведения об использовании земельного участка	-
9.	Сведения о земельных участках (землях общего пользования, территории общего пользования), посредством которых обеспечивается доступ	Земли общего пользования
10.	Иные сведения	-
4. Пояснения к сведениям об уточняемом земельном участке с кадастровым номером 16:16:190101:24 :		
1.	-	

Сведения об уточняемых земельных участках, необходимые для исправления реестровых ошибок в сведениях о местоположении их границ

**1. Сведения о характерных точках границ уточняемого земельного участка
с кадастровым номером 16:16:190101:238 :**

Система координат МСК-16, Зона 1

Зона № 1

Обозначение характерных точек границ	Координаты, м				Метод определения координат	Формулы, примененные для расчета средней квадратической погрешности определения координат характерных точек границ (Mt), с подставленными в такие формулы значениями и итоговые (вычисленные) значения Mt, м	Описание закрепле ния точки
	содержатся в Едином государственном реестре недвижимости		определены в результате выполнения комплексных кадастровых работ				
	X	Y	X	Y			
1	2	3	4	5	6	7	8
						-	
1483	486023.50	1323231.80	486023.50	1323231.80	-	0.3	-
1876	486013.50	1323215.20	486013.50	1323215.20	-	0.3	-
1877	486070.40	1323177.10	486070.40	1323177.10	-	0.3	-
1878	486080.20	1323196.40	486080.20	1323196.40	-	0.3	-
1483	486023.50	1323231.80	486023.50	1323231.80	-	0.3	-

**2. Сведения о частях границ уточняемого земельного участка
с кадастровым номером 16:16:190101:238 :**

Обозначение части границ		Горизонтальное проложение (S), м	Описание прохождения части границ	Сведения о согласовании местоположения границ (согласовано/спорное)
от т.	до т.			
1	2	3	4	5
1483	1876	19.38	-	-
1876	1877	68.48	-	-
1877	1878	21.65	-	-
1878	1483	66.84	-	-

**3. Сведения о характеристиках уточняемого земельного участка
с кадастровым номером 16:16:190101:238 :**

№ п/п	Наименование характеристики	Значение характеристики
1	2	3
1.	Адрес земельного участка	-
1.1.	Сведения о местоположении земельного участка (при отсутствии адреса) в структурированном в соответствии с федеральной информационной адресной системой виде	Российская Федерация, Республика Татарстан (Татарстан), м.р-н Высокогорский
1.2.	Дополнительные сведения о местоположении земельного участка	-
2.	Площадь земельного участка ± величина погрешности определения (вычисления) площади ($P \pm \Delta P$), м2	1383 ± 13
3.	Формула, примененная для расчета предельной допустимой погрешности определения площади земельного участка, с подставленными значениями и итоговые (вычисленные) значения (ΔP), м2	$\Delta P = 3.5 * Mt * \sqrt{P} = 3.5 * 0,1 * \sqrt{1383} = 13$
4.	Площадь земельного участка согласно сведениям Единого государственного реестра недвижимости (Ркад), м2	1385
5.	Оценка расхождения Р и Ркад ($P - P_{кад}$), м2	2

3. Сведения о характеристиках уточняемого земельного участка с кадастровым номером 16:16:190101:238 :		
№ п/п	Наименование характеристики	Значение характеристики
1	2	3
6.	Предельные минимальный и максимальный размеры земельного участка (Рмин и Рмакс), м2	- -
7.	Кадастровый номер или иной государственный учетный номер (инвентарный) объекта недвижимости, расположенного на земельном участке	-
8.	Вид (виды) разрешенного использования	Для ведения личного подсобного хозяйства
8.1.	Дополнительные сведения об использовании земельного участка	-
9.	Сведения о земельных участках (землях общего пользования, территории общего пользования), посредством которых обеспечивается доступ	Земли общего пользования
10.	Иные сведения	-
4. Пояснения к сведениям об уточняемом земельном участке с кадастровым номером 16:16:190101:238 :		
1.	-	

Сведения об уточняемых земельных участках, необходимые для исправления реестровых ошибок в сведениях о местоположении их границ

**1. Сведения о характерных точках границ уточняемого земельного участка
с кадастровым номером 16:16:190101:233 :**

Система координат МСК-16, Зона 1

Зона № 1

Обозначение характерных точек границ	Координаты, м				Метод определения координат	Формулы, примененные для расчета средней квадратической погрешности определения координат характерных точек границ (Mt), с подставленными в такие формулы значениями и итоговые (вычисленные) значения Mt, м	Описание закрепле ния точки
	содержатся в Едином государственном реестре недвижимости		определены в результате выполнения комплексных кадастровых работ				
	X	Y	X	Y			
1	2	3	4	5	6	7	8
						-	
1341	485813.30	1323300.58	485813.30	1323300.58	-	0.1	-
1879	485829.46	1323319.17	485829.46	1323319.17	-	0.1	-
1880	485810.31	1323335.81	485810.31	1323335.81	-	0.1	-
1881	485806.88	1323339.19	485806.88	1323339.19	-	0.1	-
1882	485803.62	1323342.19	485803.62	1323342.19	-	0.1	-
1883	485799.40	1323345.84	485799.40	1323345.84	-	0.1	-
1884	485794.51	1323349.68	485794.51	1323349.68	-	0.1	-
1885	485781.80	1323361.02	485781.80	1323361.02	-	0.1	-
1339	485765.20	1323340.37	485765.20	1323340.37	-	0.1	-
1341	485813.30	1323300.58	485813.30	1323300.58	-	0.1	-

**2. Сведения о частях границ уточняемого земельного участка
с кадастровым номером 16:16:190101:233 :**

Обозначение части границ		Горизонтальное проложение (S), м	Описание прохождения части границ	Сведения о согласовании местоположения границ (согласовано/спорное)
от т.	до т.			
1	2	3	4	5
1341	1879	24.63	-	-
1879	1880	25.37	-	-
1880	1881	4.82	-	-
1881	1882	4.43	-	-
1882	1883	5.58	-	-
1883	1884	6.22	-	-
1884	1885	17.03	-	-
1885	1339	26.49	-	-
1339	1341	62.42	-	-

**3. Сведения о характеристиках уточняемого земельного участка
с кадастровым номером 16:16:190101:233 :**

№ п/п	Наименование характеристики	Значение характеристики
1	2	3
1.	Адрес земельного участка	-

3. Сведения о характеристиках уточняемого земельного участка с кадастровым номером 16:16:190101:233 :		
№ п/п	Наименование характеристики	Значение характеристики
1	2	3
1.1.	Сведения о местоположении земельного участка (при отсутствии адреса) в структурированном в соответствии с федеральной информационной адресной системой виде	-
1.2.	Дополнительные сведения о местоположении земельного участка	-
2.	Площадь земельного участка \pm величина погрешности определения (вычисления) площади ($P \pm \Delta P$), м ²	1608 ± 14
3.	Формула, примененная для расчета предельной допустимой погрешности определения площади земельного участка, с подставленными значениями и итоговые (вычисленные) значения (ΔP), м ²	$\Delta P = 3.5 * M_t * \sqrt{P} = 3.5 * 0,1 * \sqrt{1608} = 14$
4.	Площадь земельного участка согласно сведениям Единого государственного реестра недвижимости ($P_{\text{кад}}$), м ²	1608
5.	Оценка расхождения P и $P_{\text{кад}}$ ($P - P_{\text{кад}}$), м ²	-
6.	Предельные минимальный и максимальный размеры земельного участка ($P_{\text{мин}}$ и $P_{\text{макс}}$), м ²	- -
7.	Кадастровый номер или иной государственный учетный номер (инвентарный) объекта недвижимости, расположенного на земельном участке	-
8.	Вид (виды) разрешенного использования	для ведения личного подсобного хозяйства
8.1.	Дополнительные сведения об использовании земельного участка	-
9.	Сведения о земельных участках (землях общего пользования, территории общего пользования), посредством которых обеспечивается доступ	Земли общего пользования
10.	Иные сведения	-
4. Пояснения к сведениям об уточняемом земельном участке с кадастровым номером 16:16:190101:233 :		
1.	-	

Сведения об уточняемых земельных участках, необходимые для исправления реестровых ошибок в сведениях о местоположении их границ

**1. Сведения о характерных точках границ уточняемого земельного участка
с кадастровым номером 16:16:190101:232 :**

Система координат МСК-16, Зона 1

Зона № 1

Обозначение характерных точек границ	Координаты, м				Метод определения координат	Формулы, примененные для расчета средней квадратической погрешности определения координат характерных точек границ (Mt), с подставленными в такие формулы значениями и итоговые (вычисленные) значения Mt, м	Описание закрепле ния точки
	содержатся в Едином государственном реестре недвижимости		определены в результате выполнения комплексных кадастровых работ				
	X	Y	X	Y			
1	2	3	4	5	6	7	8
						-	
1886	485785.40	1323365.70	485785.40	1323365.70	-	0.3	-
1887	485830.50	1323326.50	485830.50	1323326.50	-	0.3	-
1244	485843.99	1323343.46	485843.99	1323343.46	-	0.1	-
1246	485822.93	1323362.23	485822.93	1323362.23	-	0.1	-
1245	485799.17	1323383.66	485799.17	1323383.66	-	0.1	-
1886	485785.40	1323365.70	485785.40	1323365.70	-	0.3	-

**2. Сведения о частях границ уточняемого земельного участка
с кадастровым номером 16:16:190101:232 :**

Обозначение части границ		Горизонтальное проложение (S), м	Описание прохождения части границ	Сведения о согласовании местоположения границ (согласовано/спорное)
от т.	до т.			
1	2	3	4	5
1886	1887	59.75	-	-
1887	1244	21.67	-	-
1244	1246	28.21	-	-
1246	1245	32.00	-	-
1245	1886	22.63	-	-

**3. Сведения о характеристиках уточняемого земельного участка
с кадастровым номером 16:16:190101:232 :**

№ п/п	Наименование характеристики	Значение характеристики
1	2	3
1.	Адрес земельного участка	-
1.1.	Сведения о местоположении земельного участка (при отсутствии адреса) в структурированном в соответствии с федеральной информационной адресной системой виде	Российская Федерация, Республика Татарстан (Татарстан), м.р-н Высокогорский
1.2.	Дополнительные сведения о местоположении земельного участка	-
2.	Площадь земельного участка ± величина погрешности определения (вычисления) площади ($P \pm \Delta P$), м ²	1323 ± 13
3.	Формула, примененная для расчета предельной допустимой погрешности определения площади земельного участка, с подставленными значениями и итоговые (вычисленные) значения (ΔP), м ²	$\Delta P = 3.5 * Mt * \sqrt{P} = 3.5 * 0,1 * \sqrt{1323} = 13$

3. Сведения о характеристиках уточняемого земельного участка с кадастровым номером 16:16:190101:232 :		
№ п/п	Наименование характеристики	Значение характеристики
1	2	3
4.	Площадь земельного участка согласно сведениям Единого государственного реестра недвижимости (Ркад), м2	1497
5.	Оценка расхождения Р и Ркад (Р - Ркад), м2	174
6.	Предельные минимальный и максимальный размеры земельного участка (Рмин и Рмакс), м2	- -
7.	Кадастровый номер или иной государственный учетный номер (инвентарный) объекта недвижимости, расположенного на земельном участке	-
8.	Вид (виды) разрешенного использования	Ведение личного подсобного хозяйства
8.1.	Дополнительные сведения об использовании земельного участка	-
9.	Сведения о земельных участках (землях общего пользования, территории общего пользования), посредством которых обеспечивается доступ	Земли общего пользования
10.	Иные сведения	-
4. Пояснения к сведениям об уточняемом земельном участке с кадастровым номером 16:16:190101:232 :		
1.	-	

Сведения об уточняемых земельных участках, необходимые для исправления реестровых ошибок в сведениях о местоположении их границ

**1. Сведения о характерных точках границ уточняемого земельного участка
с кадастровым номером 16:16:190101:23 :**

Система координат МСК-16, Зона 1

Зона № 1

Обозначение характерных точек границ	Координаты, м				Метод определения координат	Формулы, примененные для расчета средней квадратической погрешности определения координат характерных точек границ (Mt), с подставленными в такие формулы значениями и итоговые (вычисленные) значения Mt, м	Описание закрепле ния точки
	содержатся в Едином государственном реестре недвижимости		определены в результате выполнения комплексных кадастровых работ				
	X	Y	X	Y			
1	2	3	4	5	6	7	8
						-	
1888	485752.10	1322955.30	485752.10	1322955.30	-	0.3	-
1889	485755.50	1322960.50	485755.50	1322960.50	-	0.3	-
1865	485761.25	1322969.65	485761.25	1322969.65	-	0.1	-
1875	485744.25	1322979.71	485744.25	1322979.71	-	0.1	-
1874	485725.17	1322990.05	485725.17	1322990.05	-	0.1	-
1873	485683.15	1323014.04	485683.15	1323014.04	-	0.1	-
1890	485676.30	1323000.80	485676.30	1323000.80	-	0.3	-
1888	485752.10	1322955.30	485752.10	1322955.30	-	0.3	-

**2. Сведения о частях границ уточняемого земельного участка
с кадастровым номером 16:16:190101:23 :**

Обозначение части границ		Горизонтальное проложение (S), м	Описание прохождения части границ	Сведения о согласовании местоположения границ (согласовано/спорное)
от т.	до т.			
1	2	3	4	5
1888	1889	6.21	-	-
1889	1865	10.81	-	-
1865	1875	19.75	-	-
1875	1874	21.70	-	-
1874	1873	48.39	-	-
1873	1890	14.91	-	-
1890	1888	88.41	-	-

**3. Сведения о характеристиках уточняемого земельного участка
с кадастровым номером 16:16:190101:23 :**

№ п/п	Наименование характеристики	Значение характеристики
1	2	3
1.	Адрес земельного участка	-
1.1.	Сведения о местоположении земельного участка (при отсутствии адреса) в структурированном в соответствии с федеральной информационной адресной системой виде	Российская Федерация, Республика Татарстан (Татарстан), м.р-н Высокогорский
1.2.	Дополнительные сведения о местоположении земельного участка	-

3. Сведения о характеристиках уточняемого земельного участка с кадастровым номером 16:16:190101:23 :		
№ п/п	Наименование характеристики	Значение характеристики
1	2	3
2.	Площадь земельного участка ± величина погрешности определения (вычисления) площади ($P \pm \Delta P$), м2	1426 ± 13
3.	Формула, примененная для расчета предельной допустимой погрешности определения площади земельного участка, с подставленными значениями и итоговые (вычисленные) значения (ΔP), м2	$\Delta P = 3.5 * M_t * \sqrt{P} = 3.5 * 0,1 * \sqrt{1426} = 13$
4.	Площадь земельного участка согласно сведениям Единого государственного реестра недвижимости ($P_{\text{кад}}$), м2	1539
5.	Оценка расхождения P и $P_{\text{кад}}$ ($P - P_{\text{кад}}$), м2	113
6.	Предельные минимальный и максимальный размеры земельного участка ($P_{\text{мин}}$ и $P_{\text{макс}}$), м2	- -
7.	Кадастровый номер или иной государственный учетный номер (инвентарный) объекта недвижимости, расположенного на земельном участке	-
8.	Вид (виды) разрешенного использования	Для ведения личного подсобного хозяйства
8.1.	Дополнительные сведения об использовании земельного участка	-
9.	Сведения о земельных участках (землях общего пользования, территории общего пользования), посредством которых обеспечивается доступ	Земли общего пользования
10.	Иные сведения	-
4. Пояснения к сведениям об уточняемом земельном участке с кадастровым номером 16:16:190101:23 :		
1.	-	

Сведения об уточняемых земельных участках, необходимые для исправления реестровых ошибок в сведениях о местоположении их границ

1. Сведения о характерных точках границ уточняемого земельного участка с кадастровым номером 16:16:190101:223 :

Система координат МСК-16, Зона 1

Зона № 1

Обозначение характерных точек границ	Координаты, м				Метод определения координат	Формулы, примененные для расчета средней квадратической погрешности определения координат характерных точек границ (Mt), с подставленными в такие формулы значениями и итоговые (вычисленные) значения Mt, м	Описание закрепле ния точки
	содержатся в Едином государственном реестре недвижимости		определены в результате выполнения комплексных кадастровых работ				
	X	Y	X	Y			
1	2	3	4	5	6	7	8
						-	
1891	486229.50	1322784.60	486229.50	1322784.60	-	0.3	-
1892	486259.70	1322760.20	486259.70	1322760.20	-	0.3	-
1893	486280.50	1322752.30	486280.50	1322752.30	-	0.3	-
1894	486275.40	1322790.50	486275.40	1322790.50	-	0.3	-
1895	486279.00	1322800.70	486279.00	1322800.70	-	0.3	-
1896	486268.00	1322814.30	486268.00	1322814.30	-	0.3	-
1897	486250.10	1322816.30	486250.10	1322816.30	-	0.3	-
1898	486239.10	1322798.10	486239.10	1322798.10	-	0.3	-
1899	486236.40	1322799.40	486236.40	1322799.40	-	0.3	-
1900	486233.40	1322795.40	486233.40	1322795.40	-	0.3	-
1901	486235.40	1322793.90	486235.40	1322793.90	-	0.3	-
1891	486229.50	1322784.60	486229.50	1322784.60	-	0.3	-

2. Сведения о частях границ уточняемого земельного участка с кадастровым номером 16:16:190101:223 :

Обозначение части границ		Горизонтальное проложение (S), м	Описание прохождения части границ	Сведения о согласовании местоположения границ (согласовано/спорное)
от т.	до т.			
1	2	3	4	5
1891	1892	38.83	-	-
1892	1893	22.25	-	-
1893	1894	38.54	-	-
1894	1895	10.82	-	-
1895	1896	17.49	-	-
1896	1897	18.01	-	-
1897	1898	21.27	-	-
1898	1899	3.00	-	-
1899	1900	5.00	-	-
1900	1901	2.50	-	-
1901	1891	11.01	-	-

3. Сведения о характеристиках уточняемого земельного участка с кадастровым номером 16:16:190101:223 :		
№ п/п	Наименование характеристики	Значение характеристики
1	2	3
1.	Адрес земельного участка	-
1.1.	Сведения о местоположении земельного участка (при отсутствии адреса) в структурированном в соответствии с федеральной информационной адресной системой виде	Российская Федерация, Республика Татарстан (Татарстан), м.р-н Высокогорский
1.2.	Дополнительные сведения о местоположении земельного участка	-
2.	Площадь земельного участка \pm величина погрешности определения (вычисления) площади ($P \pm \Delta P$), м2	1985 ± 16
3.	Формула, примененная для расчета предельной допустимой погрешности определения площади земельного участка, с подставленными значениями и итоговые (вычисленные) значения (ΔP), м2	$\Delta P = 3.5 * M_t * \sqrt{P} = 3.5 * 0,1 * \sqrt{1985} = 16$
4.	Площадь земельного участка согласно сведениям Единого государственного реестра недвижимости ($P_{\text{кад}}$), м2	1986
5.	Оценка расхождения P и $P_{\text{кад}}$ ($P - P_{\text{кад}}$), м2	1
6.	Предельные минимальный и максимальный размеры земельного участка ($P_{\text{мин}}$ и $P_{\text{макс}}$), м2	- -
7.	Кадастровый номер или иной государственный учетный номер (инвентарный) объекта недвижимости, расположенного на земельном участке	-
8.	Вид (виды) разрешенного использования	Ведение личного подсобного хозяйства
8.1.	Дополнительные сведения об использовании земельного участка	-
9.	Сведения о земельных участках (землях общего пользования, территории общего пользования), посредством которых обеспечивается доступ	Земли общего пользования
10.	Иные сведения	-
4. Пояснения к сведениям об уточняемом земельном участке с кадастровым номером 16:16:190101:223 :		
1.	-	

Сведения об уточняемых земельных участках, необходимые для исправления реестровых ошибок в сведениях о местоположении их границ

**1. Сведения о характерных точках границ уточняемого земельного участка
с кадастровым номером 16:16:190101:222 :**

Система координат МСК-16, Зона 1

Зона № 1

Обозначение характерных точек границ	Координаты, м				Метод определения координат	Формулы, примененные для расчета средней квадратической погрешности определения координат характерных точек границ (Mt), с подставленными в такие формулы значениями и итоговые (вычисленные) значения Mt, м	Описание закрепле ния точки
	содержатся в Едином государственном реестре недвижимости		определены в результате выполнения комплексных кадастровых работ				
	X	Y	X	Y			
1	2	3	4	5	6	7	8
						-	
1902	486264.42	1322727.16	486264.42	1322727.16	-	0.1	-
1903	486265.88	1322726.16	486265.88	1322726.16	-	0.1	-
1904	486280.41	1322716.21	486280.41	1322716.21	-	0.1	-
1905	486280.42	1322718.91	486280.42	1322718.91	-	0.1	-
1906	486270.75	1322748.90	486270.75	1322748.90	-	0.1	-
1907	486248.49	1322766.87	486248.49	1322766.87	-	0.1	-
1908	486224.90	1322786.26	486224.90	1322786.26	-	0.1	-
1909	486209.73	1322764.06	486209.73	1322764.06	-	0.1	-
1910	486210.98	1322763.23	486210.98	1322763.23	-	0.1	-
1911	486238.91	1322744.62	486238.91	1322744.62	-	0.1	-
1902	486264.42	1322727.16	486264.42	1322727.16	-	0.1	-

**2. Сведения о частях границ уточняемого земельного участка
с кадастровым номером 16:16:190101:222 :**

Обозначение части границ		Горизонтальное проложение (S), м	Описание прохождения части границ	Сведения о согласовании местоположения границ (согласовано/спорное)
от т.	до т.			
1	2	3	4	5
1902	1903	1.77	-	-
1903	1904	17.61	-	-
1904	1905	2.70	-	-
1905	1906	31.51	-	-
1906	1907	28.61	-	-
1907	1908	30.54	-	-
1908	1909	26.89	-	-
1909	1910	1.50	-	-
1910	1911	33.56	-	-
1911	1902	30.91	-	-

3. Сведения о характеристиках уточняемого земельного участка с кадастровым номером 16:16:190101:222 :		
№ п/п	Наименование характеристики	Значение характеристики
1	2	3
1.	Адрес земельного участка	-
1.1.	Сведения о местоположении земельного участка (при отсутствии адреса) в структурированном в соответствии с федеральной информационной адресной системой виде	Российская Федерация, Республика Татарстан (Татарстан), м.р-н Высокогорский
1.2.	Дополнительные сведения о местоположении земельного участка	-
2.	Площадь земельного участка \pm величина погрешности определения (вычисления) площади ($P \pm \Delta P$), м2	1715 ± 14
3.	Формула, примененная для расчета предельной допустимой погрешности определения площади земельного участка, с подставленными значениями и итоговые (вычисленные) значения (ΔP), м2	$\Delta P = 3.5 * M_t * \sqrt{P} = 3.5 * 0,1 * \sqrt{1715} = 14$
4.	Площадь земельного участка согласно сведениям Единого государственного реестра недвижимости ($P_{\text{кад}}$), м2	1715
5.	Оценка расхождения P и $P_{\text{кад}}$ ($P - P_{\text{кад}}$), м2	-
6.	Предельные минимальный и максимальный размеры земельного участка ($P_{\text{мин}}$ и $P_{\text{макс}}$), м2	- -
7.	Кадастровый номер или иной государственный учетный номер (инвентарный) объекта недвижимости, расположенного на земельном участке	-
8.	Вид (виды) разрешенного использования	Для ведения личного подсобного хозяйства
8.1.	Дополнительные сведения об использовании земельного участка	-
9.	Сведения о земельных участках (землях общего пользования, территории общего пользования), посредством которых обеспечивается доступ	Земли общего пользования
10.	Иные сведения	-
4. Пояснения к сведениям об уточняемом земельном участке с кадастровым номером 16:16:190101:222 :		
1.	-	

Сведения об уточняемых земельных участках, необходимые для исправления реестровых ошибок в сведениях о местоположении их границ

**1. Сведения о характерных точках границ уточняемого земельного участка
с кадастровым номером 16:16:190101:221 :**

Система координат МСК-16, Зона 1

Зона № 1

Обозначение характерных точек границ	Координаты, м				Метод определения координат	Формулы, примененные для расчета средней квадратической погрешности определения координат характерных точек границ (Mt), с подставленными в такие формулы значениями и итоговые (вычисленные) значения Mt, м	Описание закрепле ния точки
	содержатся в Едином государственном реестре недвижимости		определены в результате выполнения комплексных кадастровых работ				
	X	Y	X	Y			
1	2	3	4	5	6	7	8
						-	
1910	486210.98	1322763.23	486210.98	1322763.23	-	0.1	-
1912	486206.06	1322756.39	486206.06	1322756.39	-	0.1	-
1913	486204.69	1322757.07	486204.69	1322757.07	-	0.1	-
1914	486201.52	1322752.72	486201.52	1322752.72	-	0.1	-
1915	486203.28	1322751.44	486203.28	1322751.44	-	0.1	-
1816	486198.22	1322744.10	486198.22	1322744.10	-	0.1	-
1815	486225.25	1322725.79	486225.25	1322725.79	-	0.1	-
1814	486252.48	1322708.50	486252.48	1322708.50	-	0.1	-
1902	486264.42	1322727.16	486264.42	1322727.16	-	0.1	-
1911	486238.91	1322744.62	486238.91	1322744.62	-	0.1	-
1910	486210.98	1322763.23	486210.98	1322763.23	-	0.1	-

**2. Сведения о частях границ уточняемого земельного участка
с кадастровым номером 16:16:190101:221 :**

Обозначение части границ		Горизонтальное проложение (S), м	Описание прохождения части границ	Сведения о согласовании местоположения границ (согласовано/спорное)
от т.	до т.			
1	2	3	4	5
1910	1912	8.43	-	-
1912	1913	1.53	-	-
1913	1914	5.38	-	-
1914	1915	2.18	-	-
1915	1816	8.92	-	-
1816	1815	32.65	-	-
1815	1814	32.26	-	-
1814	1902	22.15	-	-
1902	1911	30.91	-	-
1911	1910	33.56	-	-

3. Сведения о характеристиках уточняемого земельного участка с кадастровым номером 16:16:190101:221 :		
№ п/п	Наименование характеристики	Значение характеристики
1	2	3
1.	Адрес земельного участка	-
1.1.	Сведения о местоположении земельного участка (при отсутствии адреса) в структурированном в соответствии с федеральной информационной адресной системой виде	Российская Федерация, Республика Татарстан (Татарстан), м.р-н Высокогорский
1.2.	Дополнительные сведения о местоположении земельного участка	-
2.	Площадь земельного участка \pm величина погрешности определения (вычисления) площади ($P \pm \Delta P$), м2	1493 ± 14
3.	Формула, примененная для расчета предельной допустимой погрешности определения площади земельного участка, с подставленными значениями и итоговые (вычисленные) значения (ΔP), м2	$\Delta P = 3.5 * M_t * \sqrt{P} = 3.5 * 0,1 * \sqrt{1493} = 14$
4.	Площадь земельного участка согласно сведениям Единого государственного реестра недвижимости ($P_{\text{кад}}$), м2	1493
5.	Оценка расхождения P и $P_{\text{кад}}$ ($P - P_{\text{кад}}$), м2	-
6.	Предельные минимальный и максимальный размеры земельного участка ($P_{\text{мин}}$ и $P_{\text{макс}}$), м2	- -
7.	Кадастровый номер или иной государственный учетный номер (инвентарный) объекта недвижимости, расположенного на земельном участке	-
8.	Вид (виды) разрешенного использования	Для ведения личного подсобного хозяйства
8.1.	Дополнительные сведения об использовании земельного участка	-
9.	Сведения о земельных участках (землях общего пользования, территории общего пользования), посредством которых обеспечивается доступ	Земли общего пользования
10.	Иные сведения	-
4. Пояснения к сведениям об уточняемом земельном участке с кадастровым номером 16:16:190101:221 :		
1.	-	

Сведения об уточняемых земельных участках, необходимые для исправления реестровых ошибок в сведениях о местоположении их границ

**1. Сведения о характерных точках границ уточняемого земельного участка
с кадастровым номером 16:16:190101:25 :**

Система координат МСК-16, Зона 1

Зона № 1

Обозначение характерных точек границ	Координаты, м				Метод определения координат	Формулы, примененные для расчета средней квадратической погрешности определения координат характерных точек границ (Mt), с подставленными в такие формулы значениями и итоговые (вычисленные) значения Mt, м	Описание закрепле ния точки
	содержатся в Едином государственном реестре недвижимости		определены в результате выполнения комплексных кадастровых работ				
	X	Y	X	Y			
1	2	3	4	5	6	7	8
						-	
1916	485782.70	1323001.80	485782.70	1323001.80	-	0.3	-
1917	485781.50	1323002.80	485781.50	1323002.80	-	0.3	-
1848	485777.60	1323005.30	485777.60	1323005.30	-	0.3	-
1847	485767.00	1323011.30	485767.00	1323011.30	-	0.3	-
1846	485755.50	1323018.30	485755.50	1323018.30	-	0.3	-
1845	485700.80	1323049.10	485700.80	1323049.10	-	0.3	-
1872	485692.28	1323034.44	485692.28	1323034.44	-	0.1	-
1871	485724.09	1323015.88	485724.09	1323015.88	-	0.1	-
1870	485735.92	1323008.58	485735.92	1323008.58	-	0.1	-
1869	485757.74	1322995.20	485757.74	1322995.20	-	0.1	-
1868	485772.11	1322986.29	485772.11	1322986.29	-	0.1	-
1916	485782.70	1323001.80	485782.70	1323001.80	-	0.3	-

**2. Сведения о частях границ уточняемого земельного участка
с кадастровым номером 16:16:190101:25 :**

Обозначение части границ		Горизонтальное проложение (S), м	Описание прохождения части границ	Сведения о согласовании местоположения границ (согласовано/спорное)
от т.	до т.			
1	2	3	4	5
1916	1917	1.56	-	-
1917	1848	4.63	-	-
1848	1847	12.18	-	-
1847	1846	13.46	-	-
1846	1845	62.78	-	-
1845	1872	16.96	-	-
1872	1871	36.83	-	-
1871	1870	13.90	-	-
1870	1869	25.60	-	-
1869	1868	16.91	-	-
1868	1916	18.78	-	-

3. Сведения о характеристиках уточняемого земельного участка с кадастровым номером 16:16:190101:25 :		
№ п/п	Наименование характеристики	Значение характеристики
1	2	3
1.	Адрес земельного участка	-
1.1.	Сведения о местоположении земельного участка (при отсутствии адреса) в структурированном в соответствии с федеральной информационной адресной системой виде	Российская Федерация, Республика Татарстан (Татарстан), м.р-н Высокогорский
1.2.	Дополнительные сведения о местоположении земельного участка	-
2.	Площадь земельного участка \pm величина погрешности определения (вычисления) площади ($P \pm \Delta P$), м2	1686 ± 14
3.	Формула, примененная для расчета предельной допустимой погрешности определения площади земельного участка, с подставленными значениями и итоговые (вычисленные) значения (ΔP), м2	$\Delta P = 3.5 * M_t * \sqrt{P} = 3.5 * 0,1 * \sqrt{1686} = 14$
4.	Площадь земельного участка согласно сведениям Единого государственного реестра недвижимости ($P_{\text{кад}}$), м2	1674
5.	Оценка расхождения P и $P_{\text{кад}}$ ($P - P_{\text{кад}}$), м2	12
6.	Предельные минимальный и максимальный размеры земельного участка ($P_{\text{мин}}$ и $P_{\text{макс}}$), м2	- -
7.	Кадастровый номер или иной государственный учетный номер (инвентарный) объекта недвижимости, расположенного на земельном участке	-
8.	Вид (виды) разрешенного использования	Для ведения личного подсобного хозяйства
8.1.	Дополнительные сведения об использовании земельного участка	-
9.	Сведения о земельных участках (землях общего пользования, территории общего пользования), посредством которых обеспечивается доступ	Земли общего пользования
10.	Иные сведения	-
4. Пояснения к сведениям об уточняемом земельном участке с кадастровым номером 16:16:190101:25 :		
1.	-	

Сведения об уточняемых земельных участках, необходимые для исправления реестровых ошибок в сведениях о местоположении их границ

**1. Сведения о характерных точках границ уточняемого земельного участка
с кадастровым номером 16:16:190101:19 :**

Система координат МСК-16, Зона 1

Зона № 1

Обозначение характерных точек границ	Координаты, м				Метод определения координат	Формулы, примененные для расчета средней квадратической погрешности определения координат характерных точек границ (Mt), с подставленными в такие формулы значениями и итоговые (вычисленные) значения Mt, м	Описание закрепле ния точки
	содержатся в Едином государственном реестре недвижимости		определены в результате выполнения комплексных кадастровых работ				
	X	Y	X	Y			
1	2	3	4	5	6	7	8
						-	
1918	485643.70	1322924.70	485643.70	1322924.70	-	0.3	-
1919	485688.80	1322900.90	485688.80	1322900.90	-	0.3	-
1920	485696.60	1322896.70	485696.60	1322896.70	-	0.3	-
1921	485700.10	1322894.60	485700.10	1322894.60	-	0.3	-
1922	485705.00	1322891.90	485705.00	1322891.90	-	0.3	-
1923	485706.50	1322894.10	485706.50	1322894.10	-	0.3	-
1924	485714.50	1322890.70	485714.50	1322890.70	-	0.3	-
1294	485721.78	1322905.69	485721.78	1322905.69	-	0.1	-
1293	485717.98	1322907.77	485717.98	1322907.77	-	0.1	-
1292	485707.71	1322913.86	485707.71	1322913.86	-	0.1	-
1291	485687.79	1322925.66	485687.79	1322925.66	-	0.1	-
1925	485652.30	1322944.70	485652.30	1322944.70	-	0.3	-
1918	485643.70	1322924.70	485643.70	1322924.70	-	0.3	-

**2. Сведения о частях границ уточняемого земельного участка
с кадастровым номером 16:16:190101:19 :**

Обозначение части границ		Горизонтальное проложение (S), м	Описание прохождения части границ	Сведения о согласовании местоположения границ (согласовано/спорное)
от т.	до т.			
1	2	3	4	5
1918	1919	50.99	-	-
1919	1920	8.86	-	-
1920	1921	4.08	-	-
1921	1922	5.59	-	-
1922	1923	2.66	-	-
1923	1924	8.69	-	-
1924	1294	16.66	-	-
1294	1293	4.33	-	-
1293	1292	11.94	-	-
1292	1291	23.15	-	-
1291	1925	40.27	-	-

2. Сведения о частях границ уточняемого земельного участка с кадастровым номером 16:16:190101:19 :				
Обозначение части границ		Горизонтальное проложение (S), м	Описание прохождения части границ	Сведения о согласовании местоположения границ (согласовано/спорное)
от т.	до т.			
1	2	3	4	5
1925	1918	21.77	-	-
3. Сведения о характеристиках уточняемого земельного участка с кадастровым номером 16:16:190101:19 :				
№ п/п	Наименование характеристики		Значение характеристики	
1	2		3	
1.	Адрес земельного участка		-	
1.1.	Сведения о местоположении земельного участка (при отсутствии адреса) в структурированном в соответствии с федеральной информационной адресной системой виде		Российская Федерация, Республика Татарстан (Татарстан), м.р-н Высокогорский	
1.2.	Дополнительные сведения о местоположении земельного участка		-	
2.	Площадь земельного участка ± величина погрешности определения (вычисления) площади ($P \pm \Delta P$), м2		1642 ± 14	
3.	Формула, примененная для расчета предельной допустимой погрешности определения площади земельного участка, с подставленными значениями и итоговые (вычисленные) значения (ΔP), м2		$\Delta P = 3.5 * M_t * \sqrt{P} = 3.5 * 0,1 * \sqrt{1642} = 14$	
4.	Площадь земельного участка согласно сведениям Единого государственного реестра недвижимости (Ркад), м2		1677	
5.	Оценка расхождения Р и Ркад ($P - P_{кад}$), м2		35	
6.	Предельные минимальный и максимальный размеры земельного участка ($P_{мин}$ и $P_{макс}$), м2		- -	
7.	Кадастровый номер или иной государственный учетный номер (инвентарный) объекта недвижимости, расположенного на земельном участке		-	
8.	Вид (виды) разрешенного использования		Для ведения личного подсобного хозяйства	
8.1.	Дополнительные сведения об использовании земельного участка		-	
9.	Сведения о земельных участках (землях общего пользования, территории общего пользования), посредством которых обеспечивается доступ		Земли общего пользования	
10.	Иные сведения		-	
4. Пояснения к сведениям об уточняемом земельном участке с кадастровым номером 16:16:190101:19 :				
1.	-			

Сведения об уточняемых земельных участках, необходимые для исправления реестровых ошибок в сведениях о местоположении их границ

**1. Сведения о характерных точках границ уточняемого земельного участка
с кадастровым номером 16:16:190101:189 :**

Система координат МСК-16, Зона 1

Зона № 1

Обозначение характерных точек границ	Координаты, м				Метод определения координат	Формулы, примененные для расчета средней квадратической погрешности определения координат характерных точек границ (Mt), с подставленными в такие формулы значениями и итоговые (вычисленные) значения Mt, м	Описание закрепле ния точки
	содержатся в Едином государственном реестре недвижимости		определены в результате выполнения комплексных кадастровых работ				
	X	Y	X	Y			
1	2	3	4	5	6	7	8
						-	
1926	486086.80	1322976.10	486086.80	1322976.10	-	0.3	-
1927	486119.40	1322952.60	486119.40	1322952.60	-	0.3	-
1854	486137.60	1322977.80	486137.60	1322977.80	-	0.3	-
1928	486104.40	1323000.80	486104.40	1323000.80	-	0.3	-
1926	486086.80	1322976.10	486086.80	1322976.10	-	0.3	-

**2. Сведения о частях границ уточняемого земельного участка
с кадастровым номером 16:16:190101:189 :**

Обозначение части границ		Горизонтальное проложение (S), м	Описание прохождения части границ	Сведения о согласовании местоположения границ (согласовано/спорное)
от т.	до т.			
1	2	3	4	5
1926	1927	40.19	-	-
1927	1854	31.09	-	-
1854	1928	40.39	-	-
1928	1926	30.33	-	-

**3. Сведения о характеристиках уточняемого земельного участка
с кадастровым номером 16:16:190101:189 :**

№ п/п	Наименование характеристики	Значение характеристики
1	2	3
1.	Адрес земельного участка	-
1.1.	Сведения о местоположении земельного участка (при отсутствии адреса) в структурированном в соответствии с федеральной информационной адресной системой виде	Российская Федерация, Республика Татарстан (Татарстан), м.р-н Высокогорский
1.2.	Дополнительные сведения о местоположении земельного участка	-
2.	Площадь земельного участка ± величина погрешности определения (вычисления) площади ($P \pm \Delta P$), м2	1237 ± 12
3.	Формула, примененная для расчета предельной допустимой погрешности определения площади земельного участка, с подставленными значениями и итоговые (вычисленные) значения (ΔP), м2	$\Delta P = 3.5 * Mt * \sqrt{P} = 3.5 * 0,1 * \sqrt{1237} = 12$
4.	Площадь земельного участка согласно сведениям Единого государственного реестра недвижимости (Ркад), м2	1239
5.	Оценка расхождения Р и Ркад ($P - P_{кад}$), м2	2

3. Сведения о характеристиках уточняемого земельного участка с кадастровым номером 16:16:190101:189 :		
№ п/п	Наименование характеристики	Значение характеристики
1	2	3
6.	Предельные минимальный и максимальный размеры земельного участка (Рмин и Рмакс), м2	- -
7.	Кадастровый номер или иной государственный учетный номер (инвентарный) объекта недвижимости, расположенного на земельном участке	-
8.	Вид (виды) разрешенного использования	Для ведения личного подсобного хозяйства
8.1.	Дополнительные сведения об использовании земельного участка	-
9.	Сведения о земельных участках (землях общего пользования, территории общего пользования), посредством которых обеспечивается доступ	Земли общего пользования
10.	Иные сведения	-
4. Пояснения к сведениям об уточняемом земельном участке с кадастровым номером 16:16:190101:189 :		
1.	-	

Сведения об уточняемых земельных участках, необходимые для исправления реестровых ошибок в сведениях о местоположении их границ

**1. Сведения о характерных точках границ уточняемого земельного участка
с кадастровым номером 16:16:190101:188 :**

Система координат МСК-16, Зона 1

Зона № 1

Обозначение характерных точек границ	Координаты, м				Метод определения координат	Формулы, примененные для расчета средней квадратической погрешности определения координат характерных точек границ (Mt), с подставленными в такие формулы значениями и итоговые (вычисленные) значения Mt, м	Описание закрепле ния точки
	содержатся в Едином государственном реестре недвижимости		определены в результате выполнения комплексных кадастровых работ				
	X	Y	X	Y			
1	2	3	4	5	6	7	8
						-	
1929	486101.80	1322929.00	486101.80	1322929.00	-	0.3	-
1930	486119.20	1322952.70	486119.20	1322952.70	-	0.3	-
1931	486097.80	1322967.40	486097.80	1322967.40	-	0.3	-
1932	486075.80	1322982.00	486075.80	1322982.00	-	0.3	-
1933	486059.10	1322958.10	486059.10	1322958.10	-	0.3	-
1929	486101.80	1322929.00	486101.80	1322929.00	-	0.3	-

**2. Сведения о частях границ уточняемого земельного участка
с кадастровым номером 16:16:190101:188 :**

Обозначение части границ		Горизонтальное проложение (S), м	Описание прохождения части границ	Сведения о согласовании местоположения границ (согласовано/спорное)
от т.	до т.			
1	2	3	4	5
1929	1930	29.40	-	-
1930	1931	25.96	-	-
1931	1932	26.40	-	-
1932	1933	29.16	-	-
1933	1929	51.67	-	-

**3. Сведения о характеристиках уточняемого земельного участка
с кадастровым номером 16:16:190101:188 :**

№ п/п	Наименование характеристики	Значение характеристики
1	2	3
1.	Адрес земельного участка	-
1.1.	Сведения о местоположении земельного участка (при отсутствии адреса) в структурированном в соответствии с федеральной информационной адресной системой виде	Российская Федерация, Республика Татарстан (Татарстан), м.р-н Высокогорский
1.2.	Дополнительные сведения о местоположении земельного участка	-
2.	Площадь земельного участка ± величина погрешности определения (вычисления) площади ($P \pm \Delta P$), м ²	1528 ± 14
3.	Формула, примененная для расчета предельной допустимой погрешности определения площади земельного участка, с подставленными значениями и итоговые (вычисленные) значения (ΔP), м ²	$\Delta P = 3.5 * Mt * \sqrt{P} = 3.5 * 0,1 * \sqrt{1528} = 14$

3. Сведения о характеристиках уточняемого земельного участка с кадастровым номером 16:16:190101:188 :		
№ п/п	Наименование характеристики	Значение характеристики
1	2	3
4.	Площадь земельного участка согласно сведениям Единого государственного реестра недвижимости (Ркад), м2	1521
5.	Оценка расхождения Р и Ркад (Р - Ркад), м2	7
6.	Предельные минимальный и максимальный размеры земельного участка (Рмин и Рмакс), м2	- -
7.	Кадастровый номер или иной государственный учетный номер (инвентарный) объекта недвижимости, расположенного на земельном участке	-
8.	Вид (виды) разрешенного использования	Для ведения личного подсобного хозяйства
8.1.	Дополнительные сведения об использовании земельного участка	-
9.	Сведения о земельных участках (землях общего пользования, территории общего пользования), посредством которых обеспечивается доступ	Земли общего пользования
10.	Иные сведения	-
4. Пояснения к сведениям об уточняемом земельном участке с кадастровым номером 16:16:190101:188 :		
1.	-	

Сведения об уточняемых земельных участках, необходимые для исправления реестровых ошибок в сведениях о местоположении их границ

**1. Сведения о характерных точках границ уточняемого земельного участка
с кадастровым номером 16:16:190101:159 :**

Система координат МСК-16, Зона 1

Зона № 1

Обозначение характерных точек границ	Координаты, м				Метод определения координат	Формулы, примененные для расчета средней квадратической погрешности определения координат характерных точек границ (Mt), с подставленными в такие формулы значениями и итоговые (вычисленные) значения Mt, м	Описание закрепле ния точки
	содержатся в Едином государственном реестре недвижимости		определены в результате выполнения комплексных кадастровых работ				
	X	Y	X	Y			
1	2	3	4	5	6	7	8
						-	
1934	486423.24	1322996.82	486423.24	1322996.82	-	0.1	Временный межевой знак
1935	486440.66	1323027.28	486440.66	1323027.28	-	0.1	Временный межевой знак
1936	486457.17	1323057.80	486457.17	1323057.80	-	0.1	Временный межевой знак
1937	486433.50	1323068.97	486433.50	1323068.97	-	0.1	Временный межевой знак
1938	486426.54	1323053.35	486426.54	1323053.35	-	0.1	Временный межевой знак
1939	486425.09	1323054.35	486425.09	1323054.35	-	0.1	Временный межевой знак
1940	486399.54	1323011.20	486399.54	1323011.20	-	0.1	Временный межевой знак
1941	486400.50	1323010.00	486400.50	1323010.00	-	0.1	Временный межевой знак
1934	486423.24	1322996.82	486423.24	1322996.82	-	0.1	Временный межевой знак

**2. Сведения о частях границ уточняемого земельного участка
с кадастровым номером 16:16:190101:159 :**

Обозначение части границ		Горизонтальное проложение (S), м	Описание прохождения части границ	Сведения о согласовании местоположения границ (согласовано/спорное)
от т.	до т.			
1	2	3	4	5
1934	1935	35.09	-	-
1935	1936	34.70	-	-
1936	1937	26.17	-	-
1937	1938	17.10	-	-
1938	1939	1.76	-	-
1939	1940	50.15	-	-

2. Сведения о частях границ уточняемого земельного участка с кадастровым номером 16:16:190101:159 :				
Обозначение части границ		Горизонтальное проложение (S), м	Описание прохождения части границ	Сведения о согласовании местоположения границ (согласовано/спорное)
от т.	до т.			
1	2	3	4	5
1940	1941	1.54	-	-
1941	1934	26.28	-	-
3. Сведения о характеристиках уточняемого земельного участка с кадастровым номером 16:16:190101:159 :				
№ п/п	Наименование характеристики		Значение характеристики	
1	2		3	
1.	Адрес земельного участка		-	
1.1.	Сведения о местоположении земельного участка (при отсутствии адреса) в структурированном в соответствии с федеральной информационной адресной системой виде		Российская Федерация, Республика Татарстан (Татарстан), м.р-н Высокогорский	
1.2.	Дополнительные сведения о местоположении земельного участка		-	
2.	Площадь земельного участка ± величина погрешности определения (вычисления) площади ($P \pm \Delta P$), м2		1842 ± 15	
3.	Формула, примененная для расчета предельной допустимой погрешности определения площади земельного участка, с подставленными значениями и итоговые (вычисленные) значения (ΔP), м2		$\Delta P = 3.5 * M_t * \sqrt{P} = 3.5 * 0,1 * \sqrt{1842} = 15$	
4.	Площадь земельного участка согласно сведениям Единого государственного реестра недвижимости ($P_{\text{кад}}$), м2		1842	
5.	Оценка расхождения P и $P_{\text{кад}}$ ($P - P_{\text{кад}}$), м2		-	
6.	Предельные минимальный и максимальный размеры земельного участка ($P_{\text{мин}}$ и $P_{\text{макс}}$), м2		- -	
7.	Кадастровый номер или иной государственный учетный номер (инвентарный) объекта недвижимости, расположенного на земельном участке		-	
8.	Вид (виды) разрешенного использования		Для ведения личного подсобного хозяйства	
8.1.	Дополнительные сведения об использовании земельного участка		-	
9.	Сведения о земельных участках (землях общего пользования, территории общего пользования), посредством которых обеспечивается доступ		Земли общего пользования	
10.	Иные сведения		-	
4. Пояснения к сведениям об уточняемом земельном участке с кадастровым номером 16:16:190101:159 :				
1.	-			

Сведения об уточняемых земельных участках, необходимые для исправления реестровых ошибок в сведениях о местоположении их границ

**1. Сведения о характерных точках границ уточняемого земельного участка
с кадастровым номером 16:16:190101:158 :**

Система координат МСК-16, Зона 1

Зона № 1

Обозначение характерных точек границ	Координаты, м				Метод определения координат	Формулы, примененные для расчета средней квадратической погрешности определения координат характерных точек границ (Mt), с подставленными в такие формулы значениями и итоговые (вычисленные) значения Mt, м	Описание закрепле ния точки
	содержатся в Едином государственном реестре недвижимости		определены в результате выполнения комплексных кадастровых работ				
	X	Y	X	Y			
1	2	3	4	5	6	7	8
						-	
1940	486399.54	1323011.20	486399.54	1323011.20	-	0.2	Закрепление отсутствует
1939	486425.09	1323054.35	486425.09	1323054.35	-	0.2	Закрепление отсутствует
1938	486426.54	1323053.35	486426.54	1323053.35	-	0.2	Закрепление отсутствует
1937	486433.50	1323068.97	486433.50	1323068.97	-	0.2	Закрепление отсутствует
1942	486411.22	1323080.09	486411.22	1323080.09	-	0.2	Закрепление отсутствует
1943	486383.00	1323032.10	486383.00	1323032.10	-	0.2	Закрепление отсутствует
1944	486380.80	1323031.70	486380.80	1323031.70	-	0.2	Закрепление отсутствует
1945	486378.10	1323027.60	486378.10	1323027.60	-	0.2	Закрепление отсутствует
1946	486376.44	1323025.38	486376.44	1323025.38	-	0.2	Закрепление отсутствует
1940	486399.54	1323011.20	486399.54	1323011.20	-	0.2	Закрепление отсутствует

**2. Сведения о частях границ уточняемого земельного участка
с кадастровым номером 16:16:190101:158 :**

Обозначение части границ		Горизонтальное проложение (S), м	Описание прохождения части границ	Сведения о согласовании местоположения границ (согласовано/спорное)
от т.	до т.			
1	2	3	4	5
1940	1939	50.15	-	-
1939	1938	1.76	-	-
1938	1937	17.10	-	-
1937	1942	24.90	-	-
1942	1943	55.67	-	-
1943	1944	2.24	-	-
1944	1945	4.91	-	-
1945	1946	2.77	-	-
1946	1940	27.11	-	-

3. Сведения о характеристиках уточняемого земельного участка с кадастровым номером 16:16:190101:158 :		
№ п/п	Наименование характеристики	Значение характеристики
1	2	3
1.	Адрес земельного участка	-
1.1.	Сведения о местоположении земельного участка (при отсутствии адреса) в структурированном в соответствии с федеральной информационной адресной системой виде	Российская Федерация, Республика Татарстан (Татарстан), м.р-н Высокогорский
1.2.	Дополнительные сведения о местоположении земельного участка	-
2.	Площадь земельного участка \pm величина погрешности определения (вычисления) площади ($P \pm \Delta P$), м2	1674 ± 14
3.	Формула, примененная для расчета предельной допустимой погрешности определения площади земельного участка, с подставленными значениями и итоговые (вычисленные) значения (ΔP), м2	$\Delta P = 3.5 * M_t * \sqrt{P} = 3.5 * 0,1 * \sqrt{1674} = 14$
4.	Площадь земельного участка согласно сведениям Единого государственного реестра недвижимости ($P_{\text{кад}}$), м2	1674
5.	Оценка расхождения P и $P_{\text{кад}}$ ($P - P_{\text{кад}}$), м2	-
6.	Предельные минимальный и максимальный размеры земельного участка ($P_{\text{мин}}$ и $P_{\text{макс}}$), м2	- -
7.	Кадастровый номер или иной государственный учетный номер (инвентарный) объекта недвижимости, расположенного на земельном участке	-
8.	Вид (виды) разрешенного использования	Для ведения личного подсобного хозяйства
8.1.	Дополнительные сведения об использовании земельного участка	-
9.	Сведения о земельных участках (землях общего пользования, территории общего пользования), посредством которых обеспечивается доступ	Земли общего пользования
10.	Иные сведения	-
4. Пояснения к сведениям об уточняемом земельном участке с кадастровым номером 16:16:190101:158 :		
1.	-	

Сведения об уточняемых земельных участках, необходимые для исправления реестровых ошибок в сведениях о местоположении их границ

**1. Сведения о характерных точках границ уточняемого земельного участка
с кадастровым номером 16:16:190101:157 :**

Система координат МСК-16, Зона 1

Зона № 1

Обозначение характерных точек границ	Координаты, м				Метод определения координат	Формулы, примененные для расчета средней квадратической погрешности определения координат характерных точек границ (Mt), с подставленными в такие формулы значениями и итоговые (вычисленные) значения Mt, м	Описание закрепле ния точки
	содержатся в Едином государственном реестре недвижимости		определены в результате выполнения комплексных кадастровых работ				
	X	Y	X	Y			
1	2	3	4	5	6	7	8
						-	
1947	486412.70	1323082.60	486412.70	1323082.60	-	0.3	-
1948	486393.80	1323092.50	486393.80	1323092.50	-	0.3	-
1949	486393.80	1323093.00	486393.80	1323093.00	-	0.3	-
1950	486391.10	1323094.40	486391.10	1323094.40	-	0.3	-
1951	486375.90	1323065.70	486375.90	1323065.70	-	0.3	-
1952	486363.90	1323047.30	486363.90	1323047.30	-	0.3	-
1953	486359.20	1323040.10	486359.20	1323040.10	-	0.3	-
1945	486378.10	1323027.60	486378.10	1323027.60	-	0.3	-
1944	486380.80	1323031.70	486380.80	1323031.70	-	0.3	-
1943	486383.00	1323032.10	486383.00	1323032.10	-	0.3	-
1947	486412.70	1323082.60	486412.70	1323082.60	-	0.3	-

**2. Сведения о частях границ уточняемого земельного участка
с кадастровым номером 16:16:190101:157 :**

Обозначение части границ		Горизонтальное проложение (S), м	Описание прохождения части границ	Сведения о согласовании местоположения границ (согласовано/спорное)
от т.	до т.			
1	2	3	4	5
1947	1948	21.34	-	-
1948	1949	0.50	-	-
1949	1950	3.04	-	-
1950	1951	32.48	-	-
1951	1952	21.97	-	-
1952	1953	8.60	-	-
1953	1945	22.66	-	-
1945	1944	4.91	-	-
1944	1943	2.24	-	-
1943	1947	58.59	-	-

3. Сведения о характеристиках уточняемого земельного участка с кадастровым номером 16:16:190101:157 :		
№ п/п	Наименование характеристики	Значение характеристики
1	2	3
1.	Адрес земельного участка	-
1.1.	Сведения о местоположении земельного участка (при отсутствии адреса) в структурированном в соответствии с федеральной информационной адресной системой виде	Российская Федерация, Республика Татарстан (Татарстан), м.р-н Высокогорский
1.2.	Дополнительные сведения о местоположении земельного участка	-
2.	Площадь земельного участка \pm величина погрешности определения (вычисления) площади ($P \pm \Delta P$), м2	1515 ± 14
3.	Формула, примененная для расчета предельной допустимой погрешности определения площади земельного участка, с подставленными значениями и итоговые (вычисленные) значения (ΔP), м2	$\Delta P = 3.5 * M_t * \sqrt{P} = 3.5 * 0,1 * \sqrt{1515} = 14$
4.	Площадь земельного участка согласно сведениям Единого государственного реестра недвижимости ($P_{\text{кад}}$), м2	1520
5.	Оценка расхождения P и $P_{\text{кад}}$ ($P - P_{\text{кад}}$), м2	5
6.	Предельные минимальный и максимальный размеры земельного участка ($P_{\text{мин}}$ и $P_{\text{макс}}$), м2	- -
7.	Кадастровый номер или иной государственный учетный номер (инвентарный) объекта недвижимости, расположенного на земельном участке	-
8.	Вид (виды) разрешенного использования	Для ведения личного подсобного хозяйства
8.1.	Дополнительные сведения об использовании земельного участка	-
9.	Сведения о земельных участках (землях общего пользования, территории общего пользования), посредством которых обеспечивается доступ	Земли общего пользования
10.	Иные сведения	-
4. Пояснения к сведениям об уточняемом земельном участке с кадастровым номером 16:16:190101:157 :		
1.	-	

Сведения об уточняемых земельных участках, необходимые для исправления реестровых ошибок в сведениях о местоположении их границ

**1. Сведения о характерных точках границ уточняемого земельного участка
с кадастровым номером 16:16:190101:156 :**

Система координат МСК-16, Зона 1

Зона № 1

Обозначение характерных точек границ	Координаты, м				Метод определения координат	Формулы, примененные для расчета средней квадратической погрешности определения координат характерных точек границ (Mt), с подставленными в такие формулы значениями и итоговые (вычисленные) значения Mt, м	Описание закрепле ния точки
	содержатся в Едином государственном реестре недвижимости		определены в результате выполнения комплексных кадастровых работ				
	X	Y	X	Y			
1	2	3	4	5	6	7	8
						-	
1954	486344.52	1323066.25	486344.52	1323066.25	-	0.1	Долговремен ный межевой знак
1955	486334.19	1323047.98	486334.19	1323047.98	-	0.1	Долговремен ный межевой знак
1956	486357.00	1323036.50	486357.00	1323036.50	-	0.3	-
1957	486389.60	1323092.10	486389.60	1323092.10	-	0.3	-
1958	486374.70	1323099.30	486374.70	1323099.30	-	0.3	-
1959	486375.20	1323100.30	486375.20	1323100.30	-	0.3	-
1960	486367.10	1323104.40	486367.10	1323104.40	-	0.3	-
1961	486365.70	1323103.96	486365.70	1323103.96	-	0.1	Долговремен ный межевой знак
1962	486358.19	1323090.28	486358.19	1323090.28	-	0.1	Долговремен ный межевой знак
1963	486345.91	1323068.97	486345.91	1323068.97	-	0.1	Долговремен ный межевой знак
1954	486344.52	1323066.25	486344.52	1323066.25	-	0.1	Долговремен ный межевой знак

**2. Сведения о частях границ уточняемого земельного участка
с кадастровым номером 16:16:190101:156 :**

Обозначение части границ		Горизонтальное проложение (S), м	Описание прохождения части границ	Сведения о согласовании местоположения границ (согласовано/спорное)
от т.	до т.			
1	2	3	4	5
1954	1955	20.99	-	-
1955	1956	25.54	-	-
1956	1957	64.45	-	-

2. Сведения о частях границ уточняемого земельного участка с кадастровым номером 16:16:190101:156 :				
Обозначение части границ		Горизонтальное проложение (S), м	Описание прохождения части границ	Сведения о согласовании местоположения границ (согласовано/спорное)
от т.	до т.			
1	2	3	4	5
1957	1958	16.55	-	-
1958	1959	1.12	-	-
1959	1960	9.08	-	-
1960	1961	1.47	-	-
1961	1962	15.61	-	-
1962	1963	24.60	-	-
1963	1954	3.05	-	-
3. Сведения о характеристиках уточняемого земельного участка с кадастровым номером 16:16:190101:156 :				
№ п/п	Наименование характеристики		Значение характеристики	
1	2		3	
1.	Адрес земельного участка		-	
1.1.	Сведения о местоположении земельного участка (при отсутствии адреса) в структурированном в соответствии с федеральной информационной адресной системой виде		Российская Федерация, Республика Татарстан (Татарстан), м. р-н Высокогорский	
1.2.	Дополнительные сведения о местоположении земельного участка		-	
2.	Площадь земельного участка ± величина погрешности определения (вычисления) площади ($P \pm \Delta P$), м ²		1682 ± 14	
3.	Формула, примененная для расчета предельной допустимой погрешности определения площади земельного участка, с подставленными значениями и итоговые (вычисленные) значения (ΔP), м ²		$\Delta P = 3.5 * M_t * \sqrt{P} = 3.5 * 0,1 * \sqrt{1682} = 14$	
4.	Площадь земельного участка согласно сведениям Единого государственного реестра недвижимости (Р _{кад}), м ²		1681	
5.	Оценка расхождения Р и Р _{кад} (Р - Р _{кад}), м ²		1	
6.	Предельные минимальный и максимальный размеры земельного участка (Р _{мин} и Р _{макс}), м ²		- -	
7.	Кадастровый номер или иной государственный учетный номер (инвентарный) объекта недвижимости, расположенного на земельном участке		-	
8.	Вид (виды) разрешенного использования		Для ведения личного подсобного хозяйства	
8.1.	Дополнительные сведения об использовании земельного участка		-	
9.	Сведения о земельных участках (землях общего пользования, территории общего пользования), посредством которых обеспечивается доступ		Земли общего пользования	
10.	Иные сведения		-	
4. Пояснения к сведениям об уточняемом земельном участке с кадастровым номером 16:16:190101:156 :				
1.	-			

Сведения об уточняемых земельных участках, необходимые для исправления реестровых ошибок в сведениях о местоположении их границ

1. Сведения о характерных точках границ уточняемого земельного участка с кадастровым номером 16:16:190101:155 :

Система координат МСК-16, Зона 1

Зона № 1

Обозначение характерных точек границ	Координаты, м				Метод определения координат	Формулы, примененные для расчета средней квадратической погрешности определения координат характерных точек границ (Mt), с подставленными в такие формулы значениями и итоговые (вычисленные) значения Mt, м	Описание закрепле ния точки
	содержатся в Едином государственном реестре недвижимости		определены в результате выполнения комплексных кадастровых работ				
	X	Y	X	Y			
1	2	3	4	5	6	7	8
						-	
1961	486365.70	1323103.96	486365.70	1323103.96	-	0.1	Долговремен ный межевой знак
1964	486342.98	1323116.84	486342.98	1323116.84	-	0.1	Долговремен ный межевой знак
1965	486339.75	1323109.84	486339.75	1323109.84	-	0.1	Долговремен ный межевой знак
1966	486340.43	1323109.40	486340.43	1323109.40	-	0.1	Долговремен ный межевой знак
1967	486336.04	1323101.11	486336.04	1323101.11	-	0.1	Долговремен ный межевой знак
1968	486335.23	1323101.70	486335.23	1323101.70	-	0.1	Долговремен ный межевой знак
1969	486328.28	1323091.80	486328.28	1323091.80	-	0.1	Долговремен ный межевой знак
1970	486328.96	1323091.34	486328.96	1323091.34	-	0.1	Долговремен ный межевой знак
1971	486325.72	1323085.82	486325.72	1323085.82	-	0.1	Долговремен ный межевой знак
1972	486325.00	1323086.04	486325.00	1323086.04	-	0.1	Долговремен ный межевой знак
1973	486307.82	1323059.26	486307.82	1323059.26	-	0.1	Долговремен ный межевой знак

1. Сведения о характерных точках границ уточняемого земельного участка с кадастровым номером 16:16:190101:155 :							
Система координат МСК-16, Зона 1						Зона № 1	
Обозначение характерных точек границ	Координаты, м				Метод определения координат	Формулы, примененные для расчета средней квадратической погрешности определения координат характерных точек границ (Mt), с подставленными в такие формулы значениями и итоговые (вычисленные) значения Mt, м	Описание закрепле ния точки
	содержатся в Едином государственном реестре недвижимости		определены в результате выполнения комплексных кадастровых работ				
	X	Y	X	Y			
1	2	3	4	5	6	7	8
1974	486330.71	1323047.46	486330.71	1323047.46	-	0.1	Долговремен ный межевой знак
1955	486334.19	1323047.98	486334.19	1323047.98	-	0.1	Долговремен ный межевой знак
1954	486344.52	1323066.25	486344.52	1323066.25	-	0.1	Долговремен ный межевой знак
1963	486345.91	1323068.97	486345.91	1323068.97	-	0.1	Долговремен ный межевой знак
1962	486358.19	1323090.28	486358.19	1323090.28	-	0.1	Долговремен ный межевой знак
1961	486365.70	1323103.96	486365.70	1323103.96	-	0.1	Долговремен ный межевой знак
2. Сведения о частях границ уточняемого земельного участка с кадастровым номером 16:16:190101:155 :							
Обозначение части границ		Горизонтальное проложение (S), м	Описание прохождения части границ	Сведения о согласовании местоположения границ (согласовано/спорное)			
от т.	до т.						
1	2	3	4	5			
1961	1964	26.12	-	-			
1964	1965	7.71	-	-			
1965	1966	0.81	-	-			
1966	1967	9.38	-	-			
1967	1968	1.00	-	-			
1968	1969	12.10	-	-			
1969	1970	0.82	-	-			
1970	1971	6.40	-	-			
1971	1972	0.75	-	-			
1972	1973	31.82	-	-			
1973	1974	25.75	-	-			
1974	1955	3.52	-	-			

2. Сведения о частях границ уточняемого земельного участка с кадастровым номером 16:16:190101:155 :				
Обозначение части границ		Горизонтальное проложение (S), м	Описание прохождения части границ	Сведения о согласовании местоположения границ (согласовано/спорное)
от т.	до т.			
1	2	3	4	5
1955	1954	20.99	-	-
1954	1963	3.05	-	-
1963	1962	24.60	-	-
1962	1961	15.61	-	-
3. Сведения о характеристиках уточняемого земельного участка с кадастровым номером 16:16:190101:155 :				
№ п/п	Наименование характеристики		Значение характеристики	
1	2		3	
1.	Адрес земельного участка		-	
1.1.	Сведения о местоположении земельного участка (при отсутствии адреса) в структурированном в соответствии с федеральной информационной адресной системой виде		Российская Федерация, Республика Татарстан (Татарстан), м. р-н Высокогорский	
1.2.	Дополнительные сведения о местоположении земельного участка		-	
2.	Площадь земельного участка ± величина погрешности определения (вычисления) площади ($P \pm \Delta P$), м ²		1773 ± 15	
3.	Формула, примененная для расчета предельной допустимой погрешности определения площади земельного участка, с подставленными значениями и итоговые (вычисленные) значения (ΔP), м ²		$\Delta P = 3.5 * M_t * \sqrt{P} = 3.5 * 0,1 * \sqrt{1773} = 15$	
4.	Площадь земельного участка согласно сведениям Единого государственного реестра недвижимости (Ркад), м ²		1773	
5.	Оценка расхождения Р и Ркад ($P - P_{кад}$), м ²		-	
6.	Предельные минимальный и максимальный размеры земельного участка ($P_{мин}$ и $P_{макс}$), м ²		- -	
7.	Кадастровый номер или иной государственный учетный номер (инвентарный) объекта недвижимости, расположенного на земельном участке		-	
8.	Вид (виды) разрешенного использования		Для ведения личного подсобного хозяйства	
8.1.	Дополнительные сведения об использовании земельного участка		-	
9.	Сведения о земельных участках (землях общего пользования, территории общего пользования), посредством которых обеспечивается доступ		Земли общего пользования	
10.	Иные сведения		-	
4. Пояснения к сведениям об уточняемом земельном участке с кадастровым номером 16:16:190101:155 :				
1.	-			

Сведения об уточняемых земельных участках, необходимые для исправления реестровых ошибок в сведениях о местоположении их границ

**1. Сведения о характерных точках границ уточняемого земельного участка
с кадастровым номером 16:16:190101:154 :**

Система координат МСК-16, Зона 1

Зона № 1

Обозначение характерных точек границ	Координаты, м				Метод определения координат	Формулы, примененные для расчета средней квадратической погрешности определения координат характерных точек границ (Mt), с подставленными в такие формулы значениями и итоговые (вычисленные) значения Mt, м	Описание закрепле ния точки
	содержатся в Едином государственном реестре недвижимости		определены в результате выполнения комплексных кадастровых работ				
	X	Y	X	Y			
1	2	3	4	5	6	7	8
						-	
1975	486324.99	1323086.26	486324.99	1323086.26	-	0.1	Долговремен ный межевой знак
1976	486328.08	1323091.65	486328.08	1323091.65	-	0.1	Долговремен ный межевой знак
1977	486335.08	1323101.94	486335.08	1323101.94	-	0.1	Долговремен ный межевой знак
1978	486335.43	1323102.05	486335.43	1323102.05	-	0.1	Долговремен ный межевой знак
1979	486339.52	1323109.40	486339.52	1323109.40	-	0.1	Долговремен ный межевой знак
1980	486342.74	1323116.68	486342.74	1323116.68	-	0.1	Долговремен ный межевой знак
1981	486321.08	1323129.03	486321.08	1323129.03	-	0.1	Долговремен ный межевой знак
1982	486319.84	1323126.46	486319.84	1323126.46	-	0.1	Долговремен ный межевой знак
1983	486319.66	1323125.72	486319.66	1323125.72	-	0.1	Долговремен ный межевой знак
1984	486307.78	1323105.83	486307.78	1323105.83	-	0.1	Долговремен ный межевой знак
1985	486288.68	1323074.88	486288.68	1323074.88	-	0.1	Долговремен ный межевой знак

1. Сведения о характерных точках границ уточняемого земельного участка с кадастровым номером 16:16:190101:154 :							
Система координат МСК-16, Зона 1						Зона № 1	
Обозначение характерных точек границ	Координаты, м				Метод определения координат	Формулы, примененные для расчета средней квадратической погрешности определения координат характерных точек границ (Mt), с подставленными в такие формулы значениями и итоговые (вычисленные) значения Mt, м	Описание закрепле ния точки
	содержатся в Едином государственном реестре недвижимости		определены в результате выполнения комплексных кадастровых работ				
	X	Y	X	Y			
1	2	3	4	5	6	7	8
1986	486310.10	1323062.91	486310.10	1323062.91	-	0.1	Долговремен ный межевой знак
1975	486324.99	1323086.26	486324.99	1323086.26	-	0.1	Долговремен ный межевой знак
2. Сведения о частях границ уточняемого земельного участка с кадастровым номером 16:16:190101:154 :							
Обозначение части границ		Горизонтальное проложение (S), м	Описание прохождения части границ	Сведения о согласовании местоположения границ (согласовано/спорное)			
от т.	до т.						
1	2	3	4	5			
1975	1976	6.21	-	-			
1976	1977	12.45	-	-			
1977	1978	0.37	-	-			
1978	1979	8.41	-	-			
1979	1980	7.96	-	-			
1980	1981	24.93	-	-			
1981	1982	2.85	-	-			
1982	1983	0.76	-	-			
1983	1984	23.17	-	-			
1984	1985	36.37	-	-			
1985	1986	24.54	-	-			
1986	1975	27.69	-	-			
3. Сведения о характеристиках уточняемого земельного участка с кадастровым номером 16:16:190101:154 :							
№ п/п	Наименование характеристики			Значение характеристики			
1	2			3			
1.	Адрес земельного участка			-			
1.1.	Сведения о местоположении земельного участка (при отсутствии адреса) в структурированном в соответствии с федеральной информационной адресной системой виде			Российская Федерация, Республика Татарстан (Татарстан), м. р-н Высокогорский			
1.2.	Дополнительные сведения о местоположении земельного участка			-			
2.	Площадь земельного участка ± величина погрешности определения (вычисления) площади (P ± ΔP), м2			1572 ± 14			

3. Сведения о характеристиках уточняемого земельного участка с кадастровым номером 16:16:190101:154 :		
№ п/п	Наименование характеристики	Значение характеристики
1	2	3
3.	Формула, примененная для расчета предельной допустимой погрешности определения площади земельного участка, с подставленными значениями и итоговые (вычисленные) значения (ΔP), м2	$\Delta P = 3.5 * M_t * \sqrt{P} = 3.5 * 0,1 * \sqrt{1572} = 14$
4.	Площадь земельного участка согласно сведениям Единого государственного реестра недвижимости (Ркад), м2	1573
5.	Оценка расхождения Р и Ркад (Р - Ркад), м2	1
6.	Предельные минимальный и максимальный размеры земельного участка (Рмин и Рмакс), м2	- -
7.	Кадастровый номер или иной государственный учетный номер (инвентарный) объекта недвижимости, расположенного на земельном участке	-
8.	Вид (виды) разрешенного использования	Для ведения личного подсобного хозяйства
8.1.	Дополнительные сведения об использовании земельного участка	-
9.	Сведения о земельных участках (землях общего пользования, территории общего пользования), посредством которых обеспечивается доступ	Земли общего пользования
10.	Иные сведения	-
4. Пояснения к сведениям об уточняемом земельном участке с кадастровым номером 16:16:190101:154 :		
1.	-	

Сведения об уточняемых земельных участках, необходимые для исправления реестровых ошибок в сведениях о местоположении их границ

**1. Сведения о характерных точках границ уточняемого земельного участка
с кадастровым номером 16:16:190101:153 :**

Система координат МСК-16, Зона 1

Зона № 1

Обозначение характерных точек границ	Координаты, м				Метод определения координат	Формулы, примененные для расчета средней квадратической погрешности определения координат характерных точек границ (Mt), с подставленными в такие формулы значениями и итоговые (вычисленные) значения Mt, м	Описание закрепле ния точки
	содержатся в Едином государственном реестре недвижимости		определены в результате выполнения комплексных кадастровых работ				
	X	Y	X	Y			
1	2	3	4	5	6	7	8
						-	
1987	486298.92	1323142.00	486298.92	1323142.00	-	0.1	-
1988	486277.38	1323104.31	486277.38	1323104.31	-	0.1	-
1989	486265.82	1323085.74	486265.82	1323085.74	-	0.1	-
1990	486287.49	1323071.86	486287.49	1323071.86	-	0.1	-
1985	486288.68	1323074.88	486288.68	1323074.88	-	0.1	-
1984	486307.78	1323105.83	486307.78	1323105.83	-	0.1	-
1983	486319.66	1323125.72	486319.66	1323125.72	-	0.1	-
1982	486319.84	1323126.46	486319.84	1323126.46	-	0.1	-
1981	486321.08	1323129.03	486321.08	1323129.03	-	0.1	-
1987	486298.92	1323142.00	486298.92	1323142.00	-	0.1	-

**2. Сведения о частях границ уточняемого земельного участка
с кадастровым номером 16:16:190101:153 :**

Обозначение части границ		Горизонтальное проложение (S), м	Описание прохождения части границ	Сведения о согласовании местоположения границ (согласовано/спорное)
от т.	до т.			
1	2	3	4	5
1987	1988	43.41	-	-
1988	1989	21.87	-	-
1989	1990	25.73	-	-
1990	1985	3.25	-	-
1985	1984	36.37	-	-
1984	1983	23.17	-	-
1983	1982	0.76	-	-
1982	1981	2.85	-	-
1981	1987	25.68	-	-

**3. Сведения о характеристиках уточняемого земельного участка
с кадастровым номером 16:16:190101:153 :**

№ п/п	Наименование характеристики	Значение характеристики
1	2	3
1.	Адрес земельного участка	-

3. Сведения о характеристиках уточняемого земельного участка с кадастровым номером 16:16:190101:153 :		
№ п/п	Наименование характеристики	Значение характеристики
1	2	3
1.1.	Сведения о местоположении земельного участка (при отсутствии адреса) в структурированном в соответствии с федеральной информационной адресной системой виде	Российская Федерация, Республика Татарстан (Татарстан), м.р-н Высокогорский
1.2.	Дополнительные сведения о местоположении земельного участка	-
2.	Площадь земельного участка \pm величина погрешности определения (вычисления) площади ($P \pm \Delta P$), м2	1677 ± 14
3.	Формула, примененная для расчета предельной допустимой погрешности определения площади земельного участка, с подставленными значениями и итоговые (вычисленные) значения (ΔP), м2	$\Delta P = 3.5 * M_t * \sqrt{P} = 3.5 * 0,1 * \sqrt{1677} = 14$
4.	Площадь земельного участка согласно сведениям Единого государственного реестра недвижимости ($P_{\text{кад}}$), м2	1844
5.	Оценка расхождения P и $P_{\text{кад}}$ ($P - P_{\text{кад}}$), м2	167
6.	Предельные минимальный и максимальный размеры земельного участка ($P_{\text{мин}}$ и $P_{\text{макс}}$), м2	- -
7.	Кадастровый номер или иной государственный учетный номер (инвентарный) объекта недвижимости, расположенного на земельном участке	-
8.	Вид (виды) разрешенного использования	Для ведения личного подсобного хозяйства
8.1.	Дополнительные сведения об использовании земельного участка	-
9.	Сведения о земельных участках (землях общего пользования, территории общего пользования), посредством которых обеспечивается доступ	Земли общего пользования
10.	Иные сведения	-
4. Пояснения к сведениям об уточняемом земельном участке с кадастровым номером 16:16:190101:153 :		
1.	-	

Сведения об уточняемых земельных участках, необходимые для исправления реестровых ошибок в сведениях о местоположении их границ							
1. Сведения о характерных точках границ уточняемого земельного участка с кадастровым номером 16:16:190101:150 :							
Система координат МСК-16, Зона 1						Зона № 1	
Обозначение характерных точек границ	Координаты, м				Метод определения координат	Формулы, примененные для расчета средней квадратической погрешности определения координат характерных точек границ (Mt), с подставленными в такие формулы значениями и итоговые (вычисленные) значения Mt, м	Описание закрепле ния точки
	содержатся в Едином государственном реестре недвижимости		определены в результате выполнения комплексных кадастровых работ				
	X	Y	X	Y			
1	2	3	4	5	6	7	8
						-	
1991	486195.90	1323199.00	486195.90	1323199.00	-	0.3	-
1992	486176.80	1323162.60	486176.80	1323162.60	-	0.3	-
1993	486165.30	1323143.30	486165.30	1323143.30	-	0.3	-
1650	486186.23	1323131.48	486186.23	1323131.48	-	0.1	Долговремен ный межевой знак
1649	486196.14	1323149.50	486196.14	1323149.50	-	0.1	Долговремен ный межевой знак
1648	486215.94	1323185.89	486215.94	1323185.89	-	0.1	Долговремен ный межевой знак
1991	486195.90	1323199.00	486195.90	1323199.00	-	0.3	-
2. Сведения о частях границ уточняемого земельного участка с кадастровым номером 16:16:190101:150 :							
Обозначение части границ		Горизонтальное проложение (S), м	Описание прохождения части границ	Сведения о согласовании местоположения границ (согласовано/спорное)			
от т.	до т.						
1	2	3	4	5			
1991	1992	41.11	-	-			
1992	1993	22.47	-	-			
1993	1650	24.04	-	-			
1650	1649	20.57	-	-			
1649	1648	41.43	-	-			
1648	1991	23.95	-	-			
3. Сведения о характеристиках уточняемого земельного участка с кадастровым номером 16:16:190101:150 :							
№ п/п	Наименование характеристики			Значение характеристики			
1	2			3			
1.	Адрес земельного участка			-			

3. Сведения о характеристиках уточняемого земельного участка с кадастровым номером 16:16:190101:150 :		
№ п/п	Наименование характеристики	Значение характеристики
1	2	3
1.1.	Сведения о местоположении земельного участка (при отсутствии адреса) в структурированном в соответствии с федеральной информационной адресной системой виде	Российская Федерация, Республика Татарстан (Татарстан), м.р-н Высокогорский
1.2.	Дополнительные сведения о местоположении земельного участка	-
2.	Площадь земельного участка \pm величина погрешности определения (вычисления) площади ($P \pm \Delta P$), м2	1481 ± 13
3.	Формула, примененная для расчета предельной допустимой погрешности определения площади земельного участка, с подставленными значениями и итоговые (вычисленные) значения (ΔP), м2	$\Delta P = 3.5 * M_t * \sqrt{P} = 3.5 * 0,1 * \sqrt{1481} = 13$
4.	Площадь земельного участка согласно сведениям Единого государственного реестра недвижимости ($P_{\text{кад}}$), м2	1599
5.	Оценка расхождения P и $P_{\text{кад}}$ ($P - P_{\text{кад}}$), м2	118
6.	Предельные минимальный и максимальный размеры земельного участка ($P_{\text{мин}}$ и $P_{\text{макс}}$), м2	- -
7.	Кадастровый номер или иной государственный учетный номер (инвентарный) объекта недвижимости, расположенного на земельном участке	-
8.	Вид (виды) разрешенного использования	Для ведения личного подсобного хозяйства
8.1.	Дополнительные сведения об использовании земельного участка	-
9.	Сведения о земельных участках (землях общего пользования, территории общего пользования), посредством которых обеспечивается доступ	Земли общего пользования
10.	Иные сведения	-
4. Пояснения к сведениям об уточняемом земельном участке с кадастровым номером 16:16:190101:150 :		
1.	-	

Сведения об уточняемых земельных участках, необходимые для исправления реестровых ошибок в сведениях о местоположении их границ

1. Сведения о характерных точках границ уточняемого земельного участка с кадастровым номером 16:16:190101:149 :

Система координат МСК-16, Зона 1

Зона № 1

Обозначение характерных точек границ	Координаты, м				Метод определения координат	Формулы, примененные для расчета средней квадратической погрешности определения координат характерных точек границ (Mt), с подставленными в такие формулы значениями и итоговые (вычисленные) значения Mt, м	Описание закрепле ния точки
	содержатся в Едином государственном реестре недвижимости		определены в результате выполнения комплексных кадастровых работ				
	X	Y	X	Y			
1	2	3	4	5	6	7	8
						-	
1994	486150.30	1323227.20	486150.30	1323227.20	-	0.3	-
1995	486116.50	1323167.20	486116.50	1323167.20	-	0.3	-
1996	486140.20	1323154.70	486140.20	1323154.70	-	0.3	-
1997	486171.60	1323212.30	486171.60	1323212.30	-	0.3	-
1998	486172.60	1323214.50	486172.60	1323214.50	-	0.3	-
1994	486150.30	1323227.20	486150.30	1323227.20	-	0.3	-

2. Сведения о частях границ уточняемого земельного участка с кадастровым номером 16:16:190101:149 :

Обозначение части границ		Горизонтальное проложение (S), м	Описание прохождения части границ	Сведения о согласовании местоположения границ (согласовано/спорное)
от т.	до т.			
1	2	3	4	5
1994	1995	68.87	-	-
1995	1996	26.79	-	-
1996	1997	65.60	-	-
1997	1998	2.42	-	-
1998	1994	25.66	-	-

3. Сведения о характеристиках уточняемого земельного участка с кадастровым номером 16:16:190101:149 :

№ п/п	Наименование характеристики	Значение характеристики
1	2	3
1.	Адрес земельного участка	-
1.1.	Сведения о местоположении земельного участка (при отсутствии адреса) в структурированном в соответствии с федеральной информационной адресной системой виде	Российская Федерация, Республика Татарстан (Татарстан), м. р-н Высокогорский
1.2.	Дополнительные сведения о местоположении земельного участка	-
2.	Площадь земельного участка ± величина погрешности определения (вычисления) площади ($P \pm \Delta P$), м2	1800 ± 15
3.	Формула, примененная для расчета предельной допустимой погрешности определения площади земельного участка, с подставленными значениями и итоговые (вычисленные) значения (ΔP), м2	$\Delta P = 3.5 * M_t * \sqrt{P} = 3.5 * 0,1 * \sqrt{1800} = 15$

3. Сведения о характеристиках уточняемого земельного участка с кадастровым номером 16:16:190101:149 :		
№ п/п	Наименование характеристики	Значение характеристики
1	2	3
4.	Площадь земельного участка согласно сведениям Единого государственного реестра недвижимости (Ркад), м2	1802
5.	Оценка расхождения Р и Ркад (Р - Ркад), м2	2
6.	Предельные минимальный и максимальный размеры земельного участка (Рмин и Рмакс), м2	- -
7.	Кадастровый номер или иной государственный учетный номер (инвентарный) объекта недвижимости, расположенного на земельном участке	-
8.	Вид (виды) разрешенного использования	Для ведения личного подсобного хозяйства
8.1.	Дополнительные сведения об использовании земельного участка	-
9.	Сведения о земельных участках (землях общего пользования, территории общего пользования), посредством которых обеспечивается доступ	Земли общего пользования
10.	Иные сведения	-
4. Пояснения к сведениям об уточняемом земельном участке с кадастровым номером 16:16:190101:149 :		
1.	-	

Сведения об уточняемых земельных участках, необходимые для исправления реестровых ошибок в сведениях о местоположении их границ

**1. Сведения о характерных точках границ уточняемого земельного участка
с кадастровым номером 16:16:190101:161 :**

Система координат МСК-16, Зона 1

Зона № 1

Обозначение характерных точек границ	Координаты, м				Метод определения координат	Формулы, примененные для расчета средней квадратической погрешности определения координат характерных точек границ (Mt), с подставленными в такие формулы значениями и итоговые (вычисленные) значения Mt, м	Описание закрепле ния точки
	содержатся в Едином государственном реестре недвижимости		определены в результате выполнения комплексных кадастровых работ				
	X	Y	X	Y			
1	2	3	4	5	6	7	8
						-	
1999	486086.46	1323100.48	486086.46	1323100.48	-	0.2	Закрепление отсутствует
2000	486104.32	1323090.00	486104.32	1323090.00	-	0.2	Закрепление отсутствует
2001	486138.95	1323153.22	486138.95	1323153.22	-	0.2	Закрепление отсутствует
1397	486115.22	1323166.19	486115.22	1323166.19	-	0.2	Закрепление отсутствует
1396	486083.10	1323115.87	486083.10	1323115.87	-	0.2	Закрепление отсутствует
2002	486076.78	1323105.46	486076.78	1323105.46	-	0.2	Закрепление отсутствует
1999	486086.46	1323100.48	486086.46	1323100.48	-	0.2	Закрепление отсутствует

**2. Сведения о частях границ уточняемого земельного участка
с кадастровым номером 16:16:190101:161 :**

Обозначение части границ		Горизонтальное проложение (S), м	Описание прохождения части границ	Сведения о согласовании местоположения границ (согласовано/спорное)
от т.	до т.			
1	2	3	4	5
1999	2000	20.71	-	-
2000	2001	72.08	-	-
2001	1397	27.04	-	-
1397	1396	59.70	-	-
1396	2002	12.18	-	-
2002	1999	10.89	-	-

**3. Сведения о характеристиках уточняемого земельного участка
с кадастровым номером 16:16:190101:161 :**

№ п/п	Наименование характеристики	Значение характеристики
1	2	3
1.	Адрес земельного участка	-
1.1.	Сведения о местоположении земельного участка (при отсутствии адреса) в структурированном в соответствии с федеральной информационной адресной системой виде	Российская Федерация, Республика Татарстан (Татарстан), м.р-н Высокогорский
1.2.	Дополнительные сведения о местоположении земельного участка	-

3. Сведения о характеристиках уточняемого земельного участка с кадастровым номером 16:16:190101:161 :		
№ п/п	Наименование характеристики	Значение характеристики
1	2	3
2.	Площадь земельного участка ± величина погрешности определения (вычисления) площади ($P \pm \Delta P$), м2	2110 ± 16
3.	Формула, примененная для расчета предельной допустимой погрешности определения площади земельного участка, с подставленными значениями и итоговые (вычисленные) значения (ΔP), м2	$\Delta P = 3.5 * M_t * \sqrt{P} = 3.5 * 0,1 * \sqrt{2110} = 16$
4.	Площадь земельного участка согласно сведениям Единого государственного реестра недвижимости ($P_{\text{кад}}$), м2	2110
5.	Оценка расхождения P и $P_{\text{кад}}$ ($P - P_{\text{кад}}$), м2	-
6.	Предельные минимальный и максимальный размеры земельного участка ($P_{\text{мин}}$ и $P_{\text{макс}}$), м2	- -
7.	Кадастровый номер или иной государственный учетный номер (инвентарный) объекта недвижимости, расположенного на земельном участке	-
8.	Вид (виды) разрешенного использования	Ведение личного подсобного хозяйства
8.1.	Дополнительные сведения об использовании земельного участка	-
9.	Сведения о земельных участках (землях общего пользования, территории общего пользования), посредством которых обеспечивается доступ	Земли общего пользования
10.	Иные сведения	-
4. Пояснения к сведениям об уточняемом земельном участке с кадастровым номером 16:16:190101:161 :		
1.	-	

Сведения об уточняемых земельных участках, необходимые для исправления реестровых ошибок в сведениях о местоположении их границ

**1. Сведения о характерных точках границ уточняемого земельного участка
с кадастровым номером 16:16:190101:148 :**

Система координат МСК-16, Зона 1							Зона № 1
Обозначение характерных точек границ	Координаты, м				Метод определения координат	Формулы, примененные для расчета средней квадратической погрешности определения координат характерных точек границ (Mt), с подставленными в такие формулы значениями и итоговые (вычисленные) значения Mt, м	Описание закрепле ния точки
	содержатся в Едином государственном реестре недвижимости		определены в результате выполнения комплексных кадастровых работ				
	X	Y	X	Y			
1	2	3	4	5	6	7	8
						-	
2003	486115.21	1323166.28	486115.21	1323166.28	-	0.2	Временный межевой знак
2004	486141.02	1323212.45	486141.02	1323212.45	-	0.2	Временный межевой знак
2005	486117.16	1323226.24	486117.16	1323226.24	-	0.2	Временный межевой знак
2006	486091.51	1323181.02	486091.51	1323181.02	-	0.2	Временный межевой знак
2003	486115.21	1323166.28	486115.21	1323166.28	-	0.2	Временный межевой знак

**2. Сведения о частях границ уточняемого земельного участка
с кадастровым номером 16:16:190101:148 :**

Обозначение части границ		Горизонтальное проложение (S), м	Описание прохождения части границ	Сведения о согласовании местоположения границ (согласовано/спорное)
от т.	до т.			
1	2	3	4	5
2003	2004	52.89	-	-
2004	2005	27.56	-	-
2005	2006	51.99	-	-
2006	2003	27.91	-	-

**3. Сведения о характеристиках уточняемого земельного участка
с кадастровым номером 16:16:190101:148 :**

№ п/п	Наименование характеристики	Значение характеристики
1	2	3
1.	Адрес земельного участка	-
1.1.	Сведения о местоположении земельного участка (при отсутствии адреса) в структурированном в соответствии с федеральной информационной адресной системой виде	Российская Федерация, Республика Татарстан (Татарстан), м. р-н Высокогорский
1.2.	Дополнительные сведения о местоположении земельного участка	-
2.	Площадь земельного участка ± величина погрешности определения (вычисления) площади ($P \pm \Delta P$), м ²	1454 ± 13

3. Сведения о характеристиках уточняемого земельного участка с кадастровым номером 16:16:190101:148 :		
№ п/п	Наименование характеристики	Значение характеристики
1	2	3
3.	Формула, примененная для расчета предельной допустимой погрешности определения площади земельного участка, с подставленными значениями и итоговые (вычисленные) значения (ΔP), м2	$\Delta P = 3.5 * M_t * \sqrt{P} = 3.5 * 0,1 * \sqrt{1454} = 13$
4.	Площадь земельного участка согласно сведениям Единого государственного реестра недвижимости (Ркад), м2	1454
5.	Оценка расхождения Р и Ркад (Р - Ркад), м2	-
6.	Предельные минимальный и максимальный размеры земельного участка (Рмин и Рмакс), м2	- -
7.	Кадастровый номер или иной государственный учетный номер (инвентарный) объекта недвижимости, расположенного на земельном участке	-
8.	Вид (виды) разрешенного использования	Ведение личного подсобного хозяйства
8.1.	Дополнительные сведения об использовании земельного участка	-
9.	Сведения о земельных участках (землях общего пользования, территории общего пользования), посредством которых обеспечивается доступ	Земли общего пользования
10.	Иные сведения	-
4. Пояснения к сведениям об уточняемом земельном участке с кадастровым номером 16:16:190101:148 :		
1.	-	

Сведения об уточняемых земельных участках, необходимые для исправления реестровых ошибок в сведениях о местоположении их границ

**1. Сведения о характерных точках границ уточняемого земельного участка
с кадастровым номером 16:16:190101:146 :**

Система координат МСК-16, Зона 1

Зона № 1

Обозначение характерных точек границ	Координаты, м				Метод определения координат	Формулы, примененные для расчета средней квадратической погрешности определения координат характерных точек границ (Mt), с подставленными в такие формулы значениями и итоговые (вычисленные) значения Mt, м	Описание закрепле ния точки
	содержатся в Едином государственном реестре недвижимости		определены в результате выполнения комплексных кадастровых работ				
	X	Y	X	Y			
1	2	3	4	5	6	7	8
						-	
2007	486051.70	1323273.90	486051.70	1323273.90	-	-	-
2008	486051.67	1323273.85	486051.67	1323273.85	-	-	-
2009	486051.82	1323273.76	486051.82	1323273.76	-	-	-
2010	486035.64	1323250.63	486035.64	1323250.63	-	-	-
2011	486035.56	1323250.68	486035.56	1323250.68	-	-	-
2012	486035.50	1323250.60	486035.50	1323250.60	-	-	-
2013	486093.70	1323217.90	486093.70	1323217.90	-	-	-
2014	486100.00	1323230.30	486100.00	1323230.30	-	-	-
2015	486102.20	1323240.30	486102.20	1323240.30	-	-	-
2016	486102.00	1323242.80	486102.00	1323242.80	-	-	-
2017	486098.30	1323247.40	486098.30	1323247.40	-	-	-
2007	486051.70	1323273.90	486051.70	1323273.90	-	-	-

**2. Сведения о частях границ уточняемого земельного участка
с кадастровым номером 16:16:190101:146 :**

Обозначение части границ		Горизонтальное проложение (S), м	Описание прохождения части границ	Сведения о согласовании местоположения границ (согласовано/спорное)
от т.	до т.			
1	2	3	4	5
2007	2008	0.06	-	-
2008	2009	0.17	-	-
2009	2010	28.23	-	-
2010	2011	0.09	-	-
2011	2012	0.10	-	-
2012	2013	66.76	-	-
2013	2014	13.91	-	-
2014	2015	10.24	-	-
2015	2016	2.51	-	-
2016	2017	5.90	-	-
2017	2007	53.61	-	-

3. Сведения о характеристиках уточняемого земельного участка с кадастровым номером 16:16:190101:146 :		
№ п/п	Наименование характеристики	Значение характеристики
1	2	3
1.	Адрес земельного участка	-
1.1.	Сведения о местоположении земельного участка (при отсутствии адреса) в структурированном в соответствии с федеральной информационной адресной системой виде	Российская Федерация, Республика Татарстан (Татарстан), м.р-н Высокогорский
1.2.	Дополнительные сведения о местоположении земельного участка	-
2.	Площадь земельного участка \pm величина погрешности определения (вычисления) площади ($P \pm \Delta P$), м2	1783 ± 15
3.	Формула, примененная для расчета предельной допустимой погрешности определения площади земельного участка, с подставленными значениями и итоговые (вычисленные) значения (ΔP), м2	$\Delta P = 3.5 * M_t * \sqrt{P} = 3.5 * 0,1 * \sqrt{1783} = 15$
4.	Площадь земельного участка согласно сведениям Единого государственного реестра недвижимости ($P_{\text{кад}}$), м2	1783
5.	Оценка расхождения P и $P_{\text{кад}}$ ($P - P_{\text{кад}}$), м2	-
6.	Предельные минимальный и максимальный размеры земельного участка ($P_{\text{мин}}$ и $P_{\text{макс}}$), м2	- -
7.	Кадастровый номер или иной государственный учетный номер (инвентарный) объекта недвижимости, расположенного на земельном участке	-
8.	Вид (виды) разрешенного использования	Для ведения личного подсобного хозяйства
8.1.	Дополнительные сведения об использовании земельного участка	-
9.	Сведения о земельных участках (землях общего пользования, территории общего пользования), посредством которых обеспечивается доступ	Земли общего пользования
10.	Иные сведения	-
4. Пояснения к сведениям об уточняемом земельном участке с кадастровым номером 16:16:190101:146 :		
1.	-	

Сведения об уточняемых земельных участках, необходимые для исправления реестровых ошибок в сведениях о местоположении их границ

**1. Сведения о характерных точках границ уточняемого земельного участка
с кадастровым номером 16:16:190101:145 :**

Система координат МСК-16, Зона 1

Зона № 1

Обозначение характерных точек границ	Координаты, м				Метод определения координат	Формулы, примененные для расчета средней квадратической погрешности определения координат характерных точек границ (Mt), с подставленными в такие формулы значениями и итоговые (вычисленные) значения Mt, м	Описание закрепле ния точки
	содержатся в Едином государственном реестре недвижимости		определены в результате выполнения комплексных кадастровых работ				
	X	Y	X	Y			
1	2	3	4	5	6	7	8
						-	
2018	486033.80	1323250.20	486033.80	1323250.20	-	0.3	-
1483	486023.50	1323231.80	486023.50	1323231.80	-	0.3	-
1878	486080.20	1323196.40	486080.20	1323196.40	-	0.3	-
2019	486091.70	1323217.00	486091.70	1323217.00	-	0.3	-
2018	486033.80	1323250.20	486033.80	1323250.20	-	0.3	-

**2. Сведения о частях границ уточняемого земельного участка
с кадастровым номером 16:16:190101:145 :**

Обозначение части границ		Горизонтальное проложение (S), м	Описание прохождения части границ	Сведения о согласовании местоположения границ (согласовано/спорное)
от т.	до т.			
1	2	3	4	5
2018	1483	21.09	-	-
1483	1878	66.84	-	-
1878	2019	23.59	-	-
2019	2018	66.74	-	-

**3. Сведения о характеристиках уточняемого земельного участка
с кадастровым номером 16:16:190101:145 :**

№ п/п	Наименование характеристики	Значение характеристики
1	2	3
1.	Адрес земельного участка	-
1.1.	Сведения о местоположении земельного участка (при отсутствии адреса) в структурированном в соответствии с федеральной информационной адресной системой виде	Российская Федерация, Республика Татарстан (Татарстан), м.р-н Высокогорский
1.2.	Дополнительные сведения о местоположении земельного участка	-
2.	Площадь земельного участка ± величина погрешности определения (вычисления) площади ($P \pm \Delta P$), м2	1491 ± 14
3.	Формула, примененная для расчета предельной допустимой погрешности определения площади земельного участка, с подставленными значениями и итоговые (вычисленные) значения (ΔP), м2	$\Delta P = 3.5 * Mt * \sqrt{P} = 3.5 * 0,1 * \sqrt{1491} = 14$
4.	Площадь земельного участка согласно сведениям Единого государственного реестра недвижимости (Ркад), м2	1490
5.	Оценка расхождения Р и Ркад ($P - P_{кад}$), м2	1

3. Сведения о характеристиках уточняемого земельного участка с кадастровым номером 16:16:190101:145 :		
№ п/п	Наименование характеристики	Значение характеристики
1	2	3
6.	Предельные минимальный и максимальный размеры земельного участка (Рмин и Рмакс), м2	- -
7.	Кадастровый номер или иной государственный учетный номер (инвентарный) объекта недвижимости, расположенного на земельном участке	-
8.	Вид (виды) разрешенного использования	Ведение личного подсобного хозяйства
8.1.	Дополнительные сведения об использовании земельного участка	-
9.	Сведения о земельных участках (землях общего пользования, территории общего пользования), посредством которых обеспечивается доступ	Земли общего пользования
10.	Иные сведения	-
4. Пояснения к сведениям об уточняемом земельном участке с кадастровым номером 16:16:190101:145 :		
1.	-	

Сведения об уточняемых земельных участках, необходимые для исправления реестровых ошибок в сведениях о местоположении их границ

**1. Сведения о характерных точках границ уточняемого земельного участка
с кадастровым номером 16:16:190101:142 :**

Система координат МСК-16, Зона 1

Зона № 1

Обозначение характерных точек границ	Координаты, м				Метод определения координат	Формулы, примененные для расчета средней квадратической погрешности определения координат характерных точек границ (Mt), с подставленными в такие формулы значениями и итоговые (вычисленные) значения Mt, м	Описание закрепле ния точки
	содержатся в Едином государственном реестре недвижимости		определены в результате выполнения комплексных кадастровых работ				
	X	Y	X	Y			
1	2	3	4	5	6	7	8
						-	
2020	486040.90	1323131.80	486040.90	1323131.80	-	-	-
2021	486048.50	1323144.30	486048.50	1323144.30	-	-	-
2022	486048.30	1323144.50	486048.30	1323144.50	-	-	-
2023	486049.50	1323146.20	486049.50	1323146.20	-	-	-
2024	486048.30	1323147.00	486048.30	1323147.00	-	-	-
594	486051.46	1323152.47	486051.46	1323152.47	-	0.1	-
2025	485995.01	1323187.83	485995.01	1323187.83	-	0.1	-
1149	485992.67	1323183.12	485992.67	1323183.12	-	0.1	-
1072	485981.13	1323165.40	485981.13	1323165.40	-	0.1	-
1068	485996.80	1323158.80	485996.80	1323158.80	-	-	-
2026	486020.30	1323144.90	486020.30	1323144.90	-	-	-
2020	486040.90	1323131.80	486040.90	1323131.80	-	-	-

**2. Сведения о частях границ уточняемого земельного участка
с кадастровым номером 16:16:190101:142 :**

Обозначение части границ		Горизонтальное проложение (S), м	Описание прохождения части границ	Сведения о согласовании местоположения границ (согласовано/спорное)
от т.	до т.			
1	2	3	4	5
2020	2021	14.63	-	-
2021	2022	0.28	-	-
2022	2023	2.08	-	-
2023	2024	1.44	-	-
2024	594	6.32	-	-
594	2025	66.61	-	-
2025	1149	5.26	-	-
1149	1072	21.15	-	-
1072	1068	17.00	-	-
1068	2026	27.30	-	-
2026	2020	24.41	-	-

3. Сведения о характеристиках уточняемого земельного участка с кадастровым номером 16:16:190101:142 :		
№ п/п	Наименование характеристики	Значение характеристики
1	2	3
1.	Адрес земельного участка	-
1.1.	Сведения о местоположении земельного участка (при отсутствии адреса) в структурированном в соответствии с федеральной информационной адресной системой виде	Российская Федерация, Республика Татарстан (Татарстан), м.р-н Высокогорский
1.2.	Дополнительные сведения о местоположении земельного участка	-
2.	Площадь земельного участка \pm величина погрешности определения (вычисления) площади ($P \pm \Delta P$), м2	1599 ± 14
3.	Формула, примененная для расчета предельной допустимой погрешности определения площади земельного участка, с подставленными значениями и итоговые (вычисленные) значения (ΔP), м2	$\Delta P = 3.5 * M_t * \sqrt{P} = 3.5 * 0,1 * \sqrt{1599} = 14$
4.	Площадь земельного участка согласно сведениям Единого государственного реестра недвижимости ($P_{\text{кад}}$), м2	1701
5.	Оценка расхождения P и $P_{\text{кад}}$ ($P - P_{\text{кад}}$), м2	102
6.	Предельные минимальный и максимальный размеры земельного участка ($P_{\text{мин}}$ и $P_{\text{макс}}$), м2	- -
7.	Кадастровый номер или иной государственный учетный номер (инвентарный) объекта недвижимости, расположенного на земельном участке	-
8.	Вид (виды) разрешенного использования	Для ведения личного подсобного хозяйства
8.1.	Дополнительные сведения об использовании земельного участка	-
9.	Сведения о земельных участках (землях общего пользования, территории общего пользования), посредством которых обеспечивается доступ	Земли общего пользования
10.	Иные сведения	-
4. Пояснения к сведениям об уточняемом земельном участке с кадастровым номером 16:16:190101:142 :		
1.	-	

Сведения об уточняемых земельных участках, необходимые для исправления реестровых ошибок в сведениях о местоположении их границ

1. Сведения о характерных точках границ уточняемого земельного участка с кадастровым номером 16:16:190101:139 :

Система координат МСК-16, Зона 1

Зона № 1

Обозначение характерных точек границ	Координаты, м				Метод определения координат	Формулы, примененные для расчета средней квадратической погрешности определения координат характерных точек границ (Mt), с подставленными в такие формулы значениями и итоговые (вычисленные) значения Mt, м	Описание закрепле ния точки
	содержатся в Едином государственном реестре недвижимости		определены в результате выполнения комплексных кадастровых работ				
	X	Y	X	Y			
1	2	3	4	5	6	7	8
						-	
2027	486000.88	1323048.76	486000.88	1323048.76	-	0.2	-
2028	486012.23	1323068.27	486012.23	1323068.27	-	0.2	-
2029	485949.65	1323103.75	485949.65	1323103.75	-	0.2	-
2030	485935.50	1323081.77	485935.50	1323081.77	-	0.2	-
2031	485969.56	1323057.46	485969.56	1323057.46	-	0.2	-
2032	485976.82	1323050.96	485976.82	1323050.96	-	0.2	-
2033	485988.92	1323042.97	485988.92	1323042.97	-	0.2	-
2034	485994.49	1323051.91	485994.49	1323051.91	-	0.2	-
2027	486000.88	1323048.76	486000.88	1323048.76	-	0.2	-

2. Сведения о частях границ уточняемого земельного участка с кадастровым номером 16:16:190101:139 :

Обозначение части границ		Горизонтальное проложение (S), м	Описание прохождения части границ	Сведения о согласовании местоположения границ (согласовано/спорное)
от т.	до т.			
1	2	3	4	5
2027	2028	22.57	-	-
2028	2029	71.94	-	-
2029	2030	26.14	-	-
2030	2031	41.85	-	-
2031	2032	9.74	-	-
2032	2033	14.50	-	-
2033	2034	10.53	-	-
2034	2027	7.12	-	-

3. Сведения о характеристиках уточняемого земельного участка с кадастровым номером 16:16:190101:139 :

№ п/п	Наименование характеристики	Значение характеристики
1	2	3
1.	Адрес земельного участка	-
1.1.	Сведения о местоположении земельного участка (при отсутствии адреса) в структурированном в соответствии с федеральной информационной адресной системой виде	Российская Федерация, Республика Татарстан (Татарстан), м. р-н Высокогорский

3. Сведения о характеристиках уточняемого земельного участка с кадастровым номером 16:16:190101:139 :		
№ п/п	Наименование характеристики	Значение характеристики
1	2	3
1.2.	Дополнительные сведения о местоположении земельного участка	-
2.	Площадь земельного участка \pm величина погрешности определения (вычисления) площади ($P \pm \Delta P$), м ²	2112 ± 16
3.	Формула, примененная для расчета предельной допустимой погрешности определения площади земельного участка, с подставленными значениями и итоговые (вычисленные) значения (ΔP), м ²	$\Delta P = 3.5 * M_t * \sqrt{P} = 3.5 * 0,1 * \sqrt{2112} = 16$
4.	Площадь земельного участка согласно сведениям Единого государственного реестра недвижимости ($P_{\text{кад}}$), м ²	2112
5.	Оценка расхождения P и $P_{\text{кад}}$ ($P - P_{\text{кад}}$), м ²	-
6.	Предельные минимальный и максимальный размеры земельного участка ($P_{\text{мин}}$ и $P_{\text{макс}}$), м ²	- -
7.	Кадастровый номер или иной государственный учетный номер (инвентарный) объекта недвижимости, расположенного на земельном участке	-
8.	Вид (виды) разрешенного использования	Для размещения школы
8.1.	Дополнительные сведения об использовании земельного участка	-
9.	Сведения о земельных участках (землях общего пользования, территории общего пользования), посредством которых обеспечивается доступ	Земли общего пользования
10.	Иные сведения	-
4. Пояснения к сведениям об уточняемом земельном участке с кадастровым номером 16:16:190101:139 :		
1.	-	

Сведения об уточняемых земельных участках, необходимые для исправления реестровых ошибок в сведениях о местоположении их границ

**1. Сведения о характерных точках границ уточняемого земельного участка
с кадастровым номером 16:16:190101:138 :**

Система координат МСК-16, Зона 1

Зона № 1

Обозначение характерных точек границ	Координаты, м				Метод определения координат	Формулы, примененные для расчета средней квадратической погрешности определения координат характерных точек границ (Mt), с подставленными в такие формулы значениями и итоговые (вычисленные) значения Mt, м	Описание закрепле ния точки
	содержатся в Едином государственном реестре недвижимости		определены в результате выполнения комплексных кадастровых работ				
	X	Y	X	Y			
1	2	3	4	5	6	7	8
						-	
2035	485978.09	1323026.65	485978.09	1323026.65	-	0.1	-
2036	485988.47	1323043.26	485988.47	1323043.26	-	0.1	-
2032	485976.82	1323050.96	485976.82	1323050.96	-	0.1	-
2031	485969.56	1323057.46	485969.56	1323057.46	-	0.1	-
2037	485934.24	1323081.10	485934.24	1323081.10	-	0.1	-
2038	485922.34	1323062.37	485922.34	1323062.37	-	0.1	-
2039	485926.76	1323059.44	485926.76	1323059.44	-	0.1	-
2040	485927.51	1323058.96	485927.51	1323058.96	-	0.1	-
2041	485948.33	1323045.73	485948.33	1323045.73	-	0.1	-
2035	485978.09	1323026.65	485978.09	1323026.65	-	0.1	-

**2. Сведения о частях границ уточняемого земельного участка
с кадастровым номером 16:16:190101:138 :**

Обозначение части границ		Горизонтальное проложение (S), м	Описание прохождения части границ	Сведения о согласовании местоположения границ (согласовано/спорное)
от т.	до т.			
1	2	3	4	5
2035	2036	19.59	-	-
2036	2032	13.96	-	-
2032	2031	9.74	-	-
2031	2037	42.50	-	-
2037	2038	22.19	-	-
2038	2039	5.30	-	-
2039	2040	0.89	-	-
2040	2041	24.67	-	-
2041	2035	35.35	-	-

**3. Сведения о характеристиках уточняемого земельного участка
с кадастровым номером 16:16:190101:138 :**

№ п/п	Наименование характеристики	Значение характеристики
1	2	3
1.	Адрес земельного участка	-

3. Сведения о характеристиках уточняемого земельного участка с кадастровым номером 16:16:190101:138 :		
№ п/п	Наименование характеристики	Значение характеристики
1	2	3
1.1.	Сведения о местоположении земельного участка (при отсутствии адреса) в структурированном в соответствии с федеральной информационной адресной системой виде	Российская Федерация, Республика Татарстан (Татарстан), м.р-н Высокогорский
1.2.	Дополнительные сведения о местоположении земельного участка	-
2.	Площадь земельного участка \pm величина погрешности определения (вычисления) площади ($P \pm \Delta P$), м2	1400 ± 13
3.	Формула, примененная для расчета предельной допустимой погрешности определения площади земельного участка, с подставленными значениями и итоговые (вычисленные) значения (ΔP), м2	$\Delta P = 3.5 * M_t * \sqrt{P} = 3.5 * 0,1 * \sqrt{1400} = 13$
4.	Площадь земельного участка согласно сведениям Единого государственного реестра недвижимости ($P_{\text{кад}}$), м2	1402
5.	Оценка расхождения P и $P_{\text{кад}}$ ($P - P_{\text{кад}}$), м2	2
6.	Предельные минимальный и максимальный размеры земельного участка ($P_{\text{мин}}$ и $P_{\text{макс}}$), м2	- -
7.	Кадастровый номер или иной государственный учетный номер (инвентарный) объекта недвижимости, расположенного на земельном участке	-
8.	Вид (виды) разрешенного использования	Для ведения личного подсобного хозяйства
8.1.	Дополнительные сведения об использовании земельного участка	-
9.	Сведения о земельных участках (землях общего пользования, территории общего пользования), посредством которых обеспечивается доступ	Земли общего пользования
10.	Иные сведения	-
4. Пояснения к сведениям об уточняемом земельном участке с кадастровым номером 16:16:190101:138 :		
1.	-	

Сведения об уточняемых земельных участках, необходимые для исправления реестровых ошибок в сведениях о местоположении их границ

**1. Сведения о характерных точках границ уточняемого земельного участка
с кадастровым номером 16:16:190101:137 :**

Система координат МСК-16, Зона 1

Зона № 1

Обозначение характерных точек границ	Координаты, м				Метод определения координат	Формулы, примененные для расчета средней квадратической погрешности определения координат характерных точек границ (Mt), с подставленными в такие формулы значениями и итоговые (вычисленные) значения Mt, м	Описание закрепле ния точки
	содержатся в Едином государственном реестре недвижимости		определены в результате выполнения комплексных кадастровых работ				
	X	Y	X	Y			
1	2	3	4	5	6	7	8
						-	
2042	485965.79	1323006.47	485965.79	1323006.47	-	0.1	-
2035	485978.09	1323026.65	485978.09	1323026.65	-	0.1	-
2040	485927.51	1323058.96	485927.51	1323058.96	-	0.1	-
2039	485926.76	1323059.44	485926.76	1323059.44	-	0.1	-
2043	485913.20	1323038.70	485913.20	1323038.70	-	0.1	-
2044	485945.80	1323018.10	485945.80	1323018.10	-	0.1	-
2042	485965.79	1323006.47	485965.79	1323006.47	-	0.1	-

**2. Сведения о частях границ уточняемого земельного участка
с кадастровым номером 16:16:190101:137 :**

Обозначение части границ		Горизонтальное проложение (S), м	Описание прохождения части границ	Сведения о согласовании местоположения границ (согласовано/спорное)
от т.	до т.			
1	2	3	4	5
2042	2035	23.63	-	-
2035	2040	60.02	-	-
2040	2039	0.89	-	-
2039	2043	24.78	-	-
2043	2044	38.56	-	-
2044	2042	23.13	-	-

**3. Сведения о характеристиках уточняемого земельного участка
с кадастровым номером 16:16:190101:137 :**

№ п/п	Наименование характеристики	Значение характеристики
1	2	3
1.	Адрес земельного участка	-
1.1.	Сведения о местоположении земельного участка (при отсутствии адреса) в структурированном в соответствии с федеральной информационной адресной системой виде	Российская Федерация, Республика Татарстан (Татарстан), м. р-н Высокогорский
1.2.	Дополнительные сведения о местоположении земельного участка	-
2.	Площадь земельного участка ± величина погрешности определения (вычисления) площади ($P \pm \Delta P$), м ²	1500 ± 14

3. Сведения о характеристиках уточняемого земельного участка с кадастровым номером 16:16:190101:137 :		
№ п/п	Наименование характеристики	Значение характеристики
1	2	3
3.	Формула, примененная для расчета предельной допустимой погрешности определения площади земельного участка, с подставленными значениями и итоговые (вычисленные) значения (ΔP), м2	$\Delta P = 3.5 * M_t * \sqrt{P} = 3.5 * 0,1 * \sqrt{1500} = 14$
4.	Площадь земельного участка согласно сведениям Единого государственного реестра недвижимости (Ркад), м2	1500
5.	Оценка расхождения Р и Ркад (Р - Ркад), м2	-
6.	Предельные минимальный и максимальный размеры земельного участка (Рмин и Рмакс), м2	- -
7.	Кадастровый номер или иной государственный учетный номер (инвентарный) объекта недвижимости, расположенного на земельном участке	-
8.	Вид (виды) разрешенного использования	Для ведения личного подсобного хозяйства
8.1.	Дополнительные сведения об использовании земельного участка	-
9.	Сведения о земельных участках (землях общего пользования, территории общего пользования), посредством которых обеспечивается доступ	Земли общего пользования
10.	Иные сведения	-
4. Пояснения к сведениям об уточняемом земельном участке с кадастровым номером 16:16:190101:137 :		
1.	-	

Сведения об уточняемых земельных участках, необходимые для исправления реестровых ошибок в сведениях о местоположении их границ

**1. Сведения о характерных точках границ уточняемого земельного участка
с кадастровым номером 16:16:190101:136 :**

Система координат МСК-16, Зона 1

Зона № 1

Обозначение характерных точек границ	Координаты, м				Метод определения координат	Формулы, примененные для расчета средней квадратической погрешности определения координат характерных точек границ (Mt), с подставленными в такие формулы значениями и итоговые (вычисленные) значения Mt, м	Описание закрепле ния точки
	содержатся в Едином государственном реестре недвижимости		определены в результате выполнения комплексных кадастровых работ				
	X	Y	X	Y			
1	2	3	4	5	6	7	8
						-	
2045	485955.40	1322986.50	485955.40	1322986.50	-	0.3	-
2046	485966.60	1323006.00	485966.60	1323006.00	-	0.3	-
2044	485945.80	1323018.10	485945.80	1323018.10	-	0.3	-
2043	485913.20	1323038.70	485913.20	1323038.70	-	0.3	-
2047	485899.40	1323018.30	485899.40	1323018.30	-	0.3	-
2045	485955.40	1322986.50	485955.40	1322986.50	-	0.3	-

**2. Сведения о частях границ уточняемого земельного участка
с кадастровым номером 16:16:190101:136 :**

Обозначение части границ		Горизонтальное проложение (S), м	Описание прохождения части границ	Сведения о согласовании местоположения границ (согласовано/спорное)
от т.	до т.			
1	2	3	4	5
2045	2046	22.49	-	-
2046	2044	24.06	-	-
2044	2043	38.56	-	-
2043	2047	24.63	-	-
2047	2045	64.40	-	-

**3. Сведения о характеристиках уточняемого земельного участка
с кадастровым номером 16:16:190101:136 :**

№ п/п	Наименование характеристики	Значение характеристики
1	2	3
1.	Адрес земельного участка	-
1.1.	Сведения о местоположении земельного участка (при отсутствии адреса) в структурированном в соответствии с федеральной информационной адресной системой виде	Российская Федерация, Республика Татарстан (Татарстан), м.р-н Высокогорский
1.2.	Дополнительные сведения о местоположении земельного участка	-
2.	Площадь земельного участка ± величина погрешности определения (вычисления) площади ($P \pm \Delta P$), м ²	1477 ± 13
3.	Формула, примененная для расчета предельной допустимой погрешности определения площади земельного участка, с подставленными значениями и итоговые (вычисленные) значения (ΔP), м ²	$\Delta P = 3.5 * M_t * \sqrt{P} = 3.5 * 0,1 * \sqrt{1477} = 13$

3. Сведения о характеристиках уточняемого земельного участка с кадастровым номером 16:16:190101:136 :		
№ п/п	Наименование характеристики	Значение характеристики
1	2	3
4.	Площадь земельного участка согласно сведениям Единого государственного реестра недвижимости (Ркад), м2	1476
5.	Оценка расхождения Р и Ркад (Р - Ркад), м2	1
6.	Предельные минимальный и максимальный размеры земельного участка (Рмин и Рмакс), м2	- -
7.	Кадастровый номер или иной государственный учетный номер (инвентарный) объекта недвижимости, расположенного на земельном участке	-
8.	Вид (виды) разрешенного использования	Для ведения личного подсобного хозяйства
8.1.	Дополнительные сведения об использовании земельного участка	-
9.	Сведения о земельных участках (землях общего пользования, территории общего пользования), посредством которых обеспечивается доступ	Земли общего пользования
10.	Иные сведения	-
4. Пояснения к сведениям об уточняемом земельном участке с кадастровым номером 16:16:190101:136 :		
1.	-	

Сведения об уточняемых земельных участках, необходимые для исправления реестровых ошибок в сведениях о местоположении их границ

**1. Сведения о характерных точках границ уточняемого земельного участка
с кадастровым номером 16:16:190101:135 :**

Система координат МСК-16, Зона 1

Зона № 1

Обозначение характерных точек границ	Координаты, м				Метод определения координат	Формулы, примененные для расчета средней квадратической погрешности определения координат характерных точек границ (Mt), с подставленными в такие формулы значениями и итоговые (вычисленные) значения Mt, м	Описание закрепле ния точки
	содержатся в Едином государственном реестре недвижимости		определены в результате выполнения комплексных кадастровых работ				
	X	Y	X	Y			
1	2	3	4	5	6	7	8
						-	
157	485890.40	1322994.40	485890.40	1322994.40	-	0.3	-
2048	485946.50	1322965.80	485946.50	1322965.80	-	0.3	-
2049	485950.70	1322973.50	485950.70	1322973.50	-	0.3	-
2050	485957.10	1322985.50	485957.10	1322985.50	-	0.3	-
2051	485902.60	1323012.10	485902.60	1323012.10	-	0.3	-
157	485890.40	1322994.40	485890.40	1322994.40	-	0.3	-

**2. Сведения о частях границ уточняемого земельного участка
с кадастровым номером 16:16:190101:135 :**

Обозначение части границ		Горизонтальное проложение (S), м	Описание прохождения части границ	Сведения о согласовании местоположения границ (согласовано/спорное)
от т.	до т.			
1	2	3	4	5
157	2048	62.97	-	-
2048	2049	8.77	-	-
2049	2050	13.60	-	-
2050	2051	60.64	-	-
2051	157	21.50	-	-

**3. Сведения о характеристиках уточняемого земельного участка
с кадастровым номером 16:16:190101:135 :**

№ п/п	Наименование характеристики	Значение характеристики
1	2	3
1.	Адрес земельного участка	-
1.1.	Сведения о местоположении земельного участка (при отсутствии адреса) в структурированном в соответствии с федеральной информационной адресной системой виде	Российская Федерация, Республика Татарстан (Татарстан), м.р-н Высокогорский
1.2.	Дополнительные сведения о местоположении земельного участка	-
2.	Площадь земельного участка ± величина погрешности определения (вычисления) площади ($P \pm \Delta P$), м2	1349 ± 13
3.	Формула, примененная для расчета предельной допустимой погрешности определения площади земельного участка, с подставленными значениями и итоговые (вычисленные) значения (ΔP), м2	$\Delta P = 3.5 * Mt * \sqrt{P} = 3.5 * 0,1 * \sqrt{1349} = 13$

3. Сведения о характеристиках уточняемого земельного участка с кадастровым номером 16:16:190101:135 :		
№ п/п	Наименование характеристики	Значение характеристики
1	2	3
4.	Площадь земельного участка согласно сведениям Единого государственного реестра недвижимости (Ркад), м2	1355
5.	Оценка расхождения Р и Ркад (Р - Ркад), м2	6
6.	Предельные минимальный и максимальный размеры земельного участка (Рмин и Рмакс), м2	- -
7.	Кадастровый номер или иной государственный учетный номер (инвентарный) объекта недвижимости, расположенного на земельном участке	-
8.	Вид (виды) разрешенного использования	Для ведения личного подсобного хозяйства
8.1.	Дополнительные сведения об использовании земельного участка	-
9.	Сведения о земельных участках (землях общего пользования, территории общего пользования), посредством которых обеспечивается доступ	Земли общего пользования
10.	Иные сведения	-
4. Пояснения к сведениям об уточняемом земельном участке с кадастровым номером 16:16:190101:135 :		
1.	-	

Сведения об уточняемых земельных участках, необходимые для исправления реестровых ошибок в сведениях о местоположении их границ

**1. Сведения о характерных точках границ уточняемого земельного участка
с кадастровым номером 16:16:190101:1335 :**

Система координат МСК-16, Зона 1

Зона № 1

Обозначение характерных точек границ	Координаты, м				Метод определения координат	Формулы, примененные для расчета средней квадратической погрешности определения координат характерных точек границ (Mt), с подставленными в такие формулы значениями и итоговые (вычисленные) значения Mt, м	Описание закрепле ния точки
	содержатся в Едином государственном реестре недвижимости		определены в результате выполнения комплексных кадастровых работ				
	X	Y	X	Y			
1	2	3	4	5	6	7	8
						-	
2052	485934.53	1322863.29	485934.53	1322863.29	-	0.1	-
2053	485920.99	1322839.41	485920.99	1322839.41	-	0.1	-
2054	485926.60	1322836.17	485926.60	1322836.17	-	0.1	-
1655	485927.23	1322834.11	485927.23	1322834.11	-	0.1	-
1656	485941.52	1322859.30	485941.52	1322859.30	-	0.1	-
2052	485934.53	1322863.29	485934.53	1322863.29	-	0.1	-

**2. Сведения о частях границ уточняемого земельного участка
с кадастровым номером 16:16:190101:1335 :**

Обозначение части границ		Горизонтальное проложение (S), м	Описание прохождения части границ	Сведения о согласовании местоположения границ (согласовано/спорное)
от т.	до т.			
1	2	3	4	5
2052	2053	27.45	-	-
2053	2054	6.48	-	-
2054	1655	2.15	-	-
1655	1656	28.96	-	-
1656	2052	8.05	-	-

**3. Сведения о характеристиках уточняемого земельного участка
с кадастровым номером 16:16:190101:1335 :**

№ п/п	Наименование характеристики	Значение характеристики
1	2	3
1.	Адрес земельного участка	-
1.1.	Сведения о местоположении земельного участка (при отсутствии адреса) в структурированном в соответствии с федеральной информационной адресной системой виде	-
1.2.	Дополнительные сведения о местоположении земельного участка	-
2.	Площадь земельного участка ± величина погрешности определения (вычисления) площади ($P \pm \Delta P$), м ²	222 ± 5
3.	Формула, примененная для расчета предельной допустимой погрешности определения площади земельного участка, с подставленными значениями и итоговые (вычисленные) значения (ΔP), м ²	$\Delta P = 3.5 * Mt * \sqrt{P} = 3.5 * 0,1 * \sqrt{222} = 5$

3. Сведения о характеристиках уточняемого земельного участка с кадастровым номером 16:16:190101:1335 :		
№ п/п	Наименование характеристики	Значение характеристики
1	2	3
4.	Площадь земельного участка согласно сведениям Единого государственного реестра недвижимости (Ркад), м2	222
5.	Оценка расхождения Р и Ркад (Р - Ркад), м2	-
6.	Предельные минимальный и максимальный размеры земельного участка (Рмин и Рмакс), м2	- -
7.	Кадастровый номер или иной государственный учетный номер (инвентарный) объекта недвижимости, расположенного на земельном участке	-
8.	Вид (виды) разрешенного использования	Для блокированной жилой застройки
8.1.	Дополнительные сведения об использовании земельного участка	-
9.	Сведения о земельных участках (землях общего пользования, территории общего пользования), посредством которых обеспечивается доступ	Земли общего пользования
10.	Иные сведения	-
4. Пояснения к сведениям об уточняемом земельном участке с кадастровым номером 16:16:190101:1335 :		
1.	-	

Сведения об уточняемых земельных участках, необходимые для исправления реестровых ошибок в сведениях о местоположении их границ

**1. Сведения о характерных точках границ уточняемого земельного участка
с кадастровым номером 16:16:190101:147 :**

Система координат МСК-16, Зона 1

Зона № 1

Обозначение характерных точек границ	Координаты, м				Метод определения координат	Формулы, примененные для расчета средней квадратической погрешности определения координат характерных точек границ (Mt), с подставленными в такие формулы значениями и итоговые (вычисленные) значения Mt, м	Описание закрепле ния точки
	содержатся в Едином государственном реестре недвижимости		определены в результате выполнения комплексных кадастровых работ				
	X	Y	X	Y			
1	2	3	4	5	6	7	8
						-	
2055	486048.80	1323108.80	486048.80	1323108.80	-	0.3	-
2056	486051.00	1323107.90	486051.00	1323107.90	-	0.3	-
2057	486052.00	1323109.90	486052.00	1323109.90	-	0.3	-
2058	486050.00	1323111.00	486050.00	1323111.00	-	0.3	-
2055	486048.80	1323108.80	486048.80	1323108.80	-	0.3	-

**2. Сведения о частях границ уточняемого земельного участка
с кадастровым номером 16:16:190101:147 :**

Обозначение части границ		Горизонтальное проложение (S), м	Описание прохождения части границ	Сведения о согласовании местоположения границ (согласовано/спорное)
от т.	до т.			
1	2	3	4	5
2055	2056	2.38	-	-
2056	2057	2.24	-	-
2057	2058	2.28	-	-
2058	2055	2.51	-	-

**3. Сведения о характеристиках уточняемого земельного участка
с кадастровым номером 16:16:190101:147 :**

№ п/п	Наименование характеристики	Значение характеристики
1	2	3
1.	Адрес земельного участка	-
1.1.	Сведения о местоположении земельного участка (при отсутствии адреса) в структурированном в соответствии с федеральной информационной адресной системой виде	-
1.2.	Дополнительные сведения о местоположении земельного участка	-
2.	Площадь земельного участка ± величина погрешности определения (вычисления) площади ($P \pm \Delta P$), м ²	6 ± 1
3.	Формула, примененная для расчета предельной допустимой погрешности определения площади земельного участка, с подставленными значениями и итоговые (вычисленные) значения (ΔP), м ²	$\Delta P = 3.5 * Mt * \sqrt{P} = 3.5 * 0,1 * \sqrt{6} = 1$
4.	Площадь земельного участка согласно сведениям Единого государственного реестра недвижимости (Р _{кад}), м ²	6
5.	Оценка расхождения Р и Р _{кад} (Р - Р _{кад}), м ²	-

3. Сведения о характеристиках уточняемого земельного участка с кадастровым номером 16:16:190101:147 :		
№ п/п	Наименование характеристики	Значение характеристики
1	2	3
6.	Предельные минимальный и максимальный размеры земельного участка (Рмин и Рмакс), м2	- -
7.	Кадастровый номер или иной государственный учетный номер (инвентарный) объекта недвижимости, расположенного на земельном участке	-
8.	Вид (виды) разрешенного использования	Для размещения трансформатора
8.1.	Дополнительные сведения об использовании земельного участка	-
9.	Сведения о земельных участках (землях общего пользования, территории общего пользования), посредством которых обеспечивается доступ	Земли общего пользования
10.	Иные сведения	-
4. Пояснения к сведениям об уточняемом земельном участке с кадастровым номером 16:16:190101:147 :		
1.	-	

Сведения об уточняемых земельных участках, необходимые для исправления реестровых ошибок в сведениях о местоположении их границ

**1. Сведения о характерных точках границ уточняемого земельного участка
с кадастровым номером 16:16:190101:1333 :**

Система координат МСК-16, Зона 1

Зона № 1

Обозначение характерных точек границ	Координаты, м				Метод определения координат	Формулы, примененные для расчета средней квадратической погрешности определения координат характерных точек границ (Mt), с подставленными в такие формулы значениями и итоговые (вычисленные) значения Mt, м	Описание закрепле ния точки
	содержатся в Едином государственном реестре недвижимости		определены в результате выполнения комплексных кадастровых работ				
	X	Y	X	Y			
1	2	3	4	5	6	7	8
						-	
2053	485920.99	1322839.41	485920.99	1322839.41	-	0.1	-
2052	485934.53	1322863.29	485934.53	1322863.29	-	0.1	-
1202	485923.19	1322869.78	485923.19	1322869.78	-	0.1	-
2059	485908.16	1322846.81	485908.16	1322846.81	-	0.1	-
2053	485920.99	1322839.41	485920.99	1322839.41	-	0.1	-

**2. Сведения о частях границ уточняемого земельного участка
с кадастровым номером 16:16:190101:1333 :**

Обозначение части границ		Горизонтальное проложение (S), м	Описание прохождения части границ	Сведения о согласовании местоположения границ (согласовано/спорное)
от т.	до т.			
1	2	3	4	5
2053	2052	27.45	-	-
2052	1202	13.07	-	-
1202	2059	27.45	-	-
2059	2053	14.81	-	-

**3. Сведения о характеристиках уточняемого земельного участка
с кадастровым номером 16:16:190101:1333 :**

№ п/п	Наименование характеристики	Значение характеристики
1	2	3
1.	Адрес земельного участка	-
1.1.	Сведения о местоположении земельного участка (при отсутствии адреса) в структурированном в соответствии с федеральной информационной адресной системой виде	-
1.2.	Дополнительные сведения о местоположении земельного участка	-
2.	Площадь земельного участка ± величина погрешности определения (вычисления) площади ($P \pm \Delta P$), м2	382 ± 7
3.	Формула, примененная для расчета предельной допустимой погрешности определения площади земельного участка, с подставленными значениями и итоговые (вычисленные) значения (ΔP), м2	$\Delta P = 3.5 * Mt * \sqrt{P} = 3.5 * 0.1 * \sqrt{382} = 7$
4.	Площадь земельного участка согласно сведениям Единого государственного реестра недвижимости (Ркад), м2	382
5.	Оценка расхождения Р и Ркад ($P - P_{кад}$), м2	-

3. Сведения о характеристиках уточняемого земельного участка с кадастровым номером 16:16:190101:1333 :		
№ п/п	Наименование характеристики	Значение характеристики
1	2	3
6.	Предельные минимальный и максимальный размеры земельного участка (Рмин и Рмакс), м2	- -
7.	Кадастровый номер или иной государственный учетный номер (инвентарный) объекта недвижимости, расположенного на земельном участке	-
8.	Вид (виды) разрешенного использования	Для блокированной жилой застройки
8.1.	Дополнительные сведения об использовании земельного участка	-
9.	Сведения о земельных участках (землях общего пользования, территории общего пользования), посредством которых обеспечивается доступ	Земли общего пользования
10.	Иные сведения	-
4. Пояснения к сведениям об уточняемом земельном участке с кадастровым номером 16:16:190101:1333 :		
1.	-	

Сведения об уточняемых земельных участках, необходимые для исправления реестровых ошибок в сведениях о местоположении их границ

**1. Сведения о характерных точках границ уточняемого земельного участка
с кадастровым номером 16:16:190101:162 :**

Система координат МСК-16, Зона 1

Зона № 1

Обозначение характерных точек границ	Координаты, м				Метод определения координат	Формулы, примененные для расчета средней квадратической погрешности определения координат характерных точек границ (Mt), с подставленными в такие формулы значениями и итоговые (вычисленные) значения Mt, м	Описание закрепле ния точки
	содержатся в Едином государственном реестре недвижимости		определены в результате выполнения комплексных кадастровых работ				
	X	Y	X	Y			
1	2	3	4	5	6	7	8
						-	
2060	486106.20	1323090.50	486106.20	1323090.50	-	0.3	-
2061	486126.00	1323079.40	486126.00	1323079.40	-	0.3	-
2062	486161.80	1323142.10	486161.80	1323142.10	-	0.3	-
2063	486140.50	1323154.10	486140.50	1323154.10	-	0.3	-
2060	486106.20	1323090.50	486106.20	1323090.50	-	0.3	-

**2. Сведения о частях границ уточняемого земельного участка
с кадастровым номером 16:16:190101:162 :**

Обозначение части границ		Горизонтальное проложение (S), м	Описание прохождения части границ	Сведения о согласовании местоположения границ (согласовано/спорное)
от т.	до т.			
1	2	3	4	5
2060	2061	22.70	-	-
2061	2062	72.20	-	-
2062	2063	24.45	-	-
2063	2060	72.26	-	-

**3. Сведения о характеристиках уточняемого земельного участка
с кадастровым номером 16:16:190101:162 :**

№ п/п	Наименование характеристики	Значение характеристики
1	2	3
1.	Адрес земельного участка	-
1.1.	Сведения о местоположении земельного участка (при отсутствии адреса) в структурированном в соответствии с федеральной информационной адресной системой виде	Российская Федерация, Республика Татарстан (Татарстан), м.р-н Высокогорский
1.2.	Дополнительные сведения о местоположении земельного участка	-
2.	Площадь земельного участка ± величина погрешности определения (вычисления) площади ($P \pm \Delta P$), м2	1703 ± 14
3.	Формула, примененная для расчета предельной допустимой погрешности определения площади земельного участка, с подставленными значениями и итоговые (вычисленные) значения (ΔP), м2	$\Delta P = 3.5 * Mt * \sqrt{P} = 3.5 * 0,1 * \sqrt{1703} = 14$
4.	Площадь земельного участка согласно сведениям Единого государственного реестра недвижимости (Ркад), м2	1713
5.	Оценка расхождения Р и Ркад ($P - P_{кад}$), м2	10

3. Сведения о характеристиках уточняемого земельного участка с кадастровым номером 16:16:190101:162 :		
№ п/п	Наименование характеристики	Значение характеристики
1	2	3
6.	Предельные минимальный и максимальный размеры земельного участка (Рмин и Рмакс), м2	- -
7.	Кадастровый номер или иной государственный учетный номер (инвентарный) объекта недвижимости, расположенного на земельном участке	-
8.	Вид (виды) разрешенного использования	Для ведения личного подсобного хозяйства
8.1.	Дополнительные сведения об использовании земельного участка	-
9.	Сведения о земельных участках (землях общего пользования, территории общего пользования), посредством которых обеспечивается доступ	Земли общего пользования
10.	Иные сведения	-
4. Пояснения к сведениям об уточняемом земельном участке с кадастровым номером 16:16:190101:162 :		
1.	-	

Сведения об уточняемых земельных участках, необходимые для исправления реестровых ошибок в сведениях о местоположении их границ

**1. Сведения о характерных точках границ уточняемого земельного участка
с кадастровым номером 16:16:190101:164 :**

Система координат МСК-16, Зона 1

Зона № 1

Обозначение характерных точек границ	Координаты, м				Метод определения координат	Формулы, примененные для расчета средней квадратической погрешности определения координат характерных точек границ (Mt), с подставленными в такие формулы значениями и итоговые (вычисленные) значения Mt, м	Описание закрепле ния точки
	содержатся в Едином государственном реестре недвижимости		определены в результате выполнения комплексных кадастровых работ				
	X	Y	X	Y			
1	2	3	4	5	6	7	8
						-	
2064	486178.66	1323059.41	486178.66	1323059.41	-	-	-
2065	486191.00	1323082.50	486191.00	1323082.50	-	-	-
2066	486196.90	1323093.80	486196.90	1323093.80	-	-	-
2067	486199.29	1323097.75	486199.29	1323097.75	-	-	-
237	486208.55	1323116.21	486208.55	1323116.21	-	-	-
236	486207.72	1323116.66	486207.72	1323116.66	-	-	-
1645	486208.95	1323118.88	486208.95	1323118.88	-	0.1	Долговремен ный межевой знак
1652	486185.14	1323129.50	486185.14	1323129.50	-	0.1	Долговремен ный межевой знак
1651	486185.35	1323129.87	486185.35	1323129.87	-	0.1	Долговремен ный межевой знак
2068	486184.90	1323130.10	486184.90	1323130.10	-	-	-
2069	486166.50	1323096.80	486166.50	1323096.80	-	-	-
2070	486167.00	1323094.10	486167.00	1323094.10	-	-	-
2071	486150.10	1323065.50	486150.10	1323065.50	-	-	-
2072	486165.00	1323057.10	486165.00	1323057.10	-	-	-
2073	486167.70	1323062.10	486167.70	1323062.10	-	-	-
2074	486168.00	1323063.40	486168.00	1323063.40	-	-	-
2075	486169.20	1323062.60	486169.20	1323062.60	-	-	-
2076	486170.70	1323064.80	486170.70	1323064.80	-	-	-
2064	486178.66	1323059.41	486178.66	1323059.41	-	-	-

2. Сведения о частях границ уточняемого земельного участка с кадастровым номером 16:16:190101:164 :				
Обозначение части границ		Горизонтальное проложение (S), м	Описание прохождения части границ	Сведения о согласовании местоположения границ (согласовано/спорное)
от т.	до т.			
1	2	3	4	5
2064	2065	26.18	-	-
2065	2066	12.75	-	-
2066	2067	4.62	-	-
2067	237	20.65	-	-
237	236	0.94	-	-
236	1645	2.54	-	-
1645	1652	26.07	-	-
1652	1651	0.43	-	-
1651	2068	0.51	-	-
2068	2069	38.05	-	-
2069	2070	2.75	-	-
2070	2071	33.22	-	-
2071	2072	17.10	-	-
2072	2073	5.68	-	-
2073	2074	1.33	-	-
2074	2075	1.44	-	-
2075	2076	2.66	-	-
2076	2064	9.61	-	-
3. Сведения о характеристиках уточняемого земельного участка с кадастровым номером 16:16:190101:164 :				
№ п/п	Наименование характеристики	Значение характеристики		
1	2	3		
1.	Адрес земельного участка	-		
1.1.	Сведения о местоположении земельного участка (при отсутствии адреса) в структурированном в соответствии с федеральной информационной адресной системой виде	Российская Федерация, Республика Татарстан (Татарстан), м.р-н Высокогорский		
1.2.	Дополнительные сведения о местоположении земельного участка	-		
2.	Площадь земельного участка ± величина погрешности определения (вычисления) площади ($P \pm \Delta P$), м2	1955 ± 15		
3.	Формула, примененная для расчета предельной допустимой погрешности определения площади земельного участка, с подставленными значениями и итоговые (вычисленные) значения (ΔP), м2	$\Delta P = 3.5 * M_t * \sqrt{P} = 3.5 * 0,1 * \sqrt{1955} = 15$		
4.	Площадь земельного участка согласно сведениям Единого государственного реестра недвижимости (Ркад), м2	1386		
5.	Оценка расхождения Р и Ркад ($P - P_{кад}$), м2	569		
6.	Предельные минимальный и максимальный размеры земельного участка ($P_{мин}$ и $P_{макс}$), м2	- -		
7.	Кадастровый номер или иной государственный учетный номер (инвентарный) объекта недвижимости, расположенного на земельном участке	-		
8.	Вид (виды) разрешенного использования	Для ведения личного подсобного хозяйства		

3. Сведения о характеристиках уточняемого земельного участка с кадастровым номером 16:16:190101:164 :

№ п/п	Наименование характеристики	Значение характеристики
1	2	3
8.1.	Дополнительные сведения об использовании земельного участка	-
9.	Сведения о земельных участках (землях общего пользования, территории общего пользования), посредством которых обеспечивается доступ	Земли общего пользования
10.	Иные сведения	-

4. Пояснения к сведениям об уточняемом земельном участке с кадастровым номером 16:16:190101:164 :

1.	-
----	---

[illegible]

Сведения об уточняемых земельных участках, необходимые для исправления реестровых ошибок в сведениях о местоположении их границ

1. Сведения о характерных точках границ уточняемого земельного участка с кадастровым номером 16:16:190101:187 :

Система координат МСК-16, Зона 1

Зона № 1

Обозначение характерных точек границ	Координаты, м				Метод определения координат	Формулы, примененные для расчета средней квадратической погрешности определения координат характерных точек границ (Mt), с подставленными в такие формулы значениями и итоговые (вычисленные) значения Mt, м	Описание закрепле ния точки
	содержатся в Едином государственном реестре недвижимости		определены в результате выполнения комплексных кадастровых работ				
	X	Y	X	Y			
1	2	3	4	5	6	7	8
						-	
2077	486082.47	1322904.12	486082.47	1322904.12	-	0.1	-
2078	486099.74	1322928.20	486099.74	1322928.20	-	0.1	-
2079	486082.95	1322939.86	486082.95	1322939.86	-	0.1	-
2080	486070.46	1322948.18	486070.46	1322948.18	-	0.1	-
2081	486059.60	1322955.42	486059.60	1322955.42	-	0.1	-
2082	486057.00	1322957.46	486057.00	1322957.46	-	0.1	-
2083	486046.99	1322944.30	486046.99	1322944.30	-	0.1	-
2084	486038.63	1322933.28	486038.63	1322933.28	-	0.1	-
2085	486046.89	1322927.47	486046.89	1322927.47	-	0.1	-
2086	486054.50	1322924.45	486054.50	1322924.45	-	0.1	-
2087	486068.53	1322914.27	486068.53	1322914.27	-	0.1	-
2088	486072.42	1322911.40	486072.42	1322911.40	-	0.1	-
2077	486082.47	1322904.12	486082.47	1322904.12	-	0.1	-

2. Сведения о частях границ уточняемого земельного участка с кадастровым номером 16:16:190101:187 :

Обозначение части границ		Горизонтальное проложение (S), м	Описание прохождения части границ	Сведения о согласовании местоположения границ (согласовано/спорное)
от т.	до т.			
1	2	3	4	5
2077	2078	29.63	-	-
2078	2079	20.44	-	-
2079	2080	15.01	-	-
2080	2081	13.05	-	-
2081	2082	3.30	-	-
2082	2083	16.53	-	-
2083	2084	13.83	-	-
2084	2085	10.10	-	-
2085	2086	8.19	-	-
2086	2087	17.33	-	-
2087	2088	4.83	-	-

2. Сведения о частях границ уточняемого земельного участка с кадастровым номером 16:16:190101:187 :				
Обозначение части границ		Горизонтальное проложение (S), м	Описание прохождения части границ	Сведения о согласовании местоположения границ (согласовано/спорное)
от т.	до т.			
1	2	3	4	5
2088	2077	12.41	-	-
3. Сведения о характеристиках уточняемого земельного участка с кадастровым номером 16:16:190101:187 :				
№ п/п	Наименование характеристики		Значение характеристики	
1	2		3	
1.	Адрес земельного участка		-	
1.1.	Сведения о местоположении земельного участка (при отсутствии адреса) в структурированном в соответствии с федеральной информационной адресной системой виде		Российская Федерация, Республика Татарстан (Татарстан), м.р-н Высокогорский	
1.2.	Дополнительные сведения о местоположении земельного участка		-	
2.	Площадь земельного участка ± величина погрешности определения (вычисления) площади ($P \pm \Delta P$), м2		1537 ± 14	
3.	Формула, примененная для расчета предельной допустимой погрешности определения площади земельного участка, с подставленными значениями и итоговые (вычисленные) значения (ΔP), м2		$\Delta P = 3.5 * M_t * \sqrt{P} = 3.5 * 0,1 * \sqrt{1537} = 14$	
4.	Площадь земельного участка согласно сведениям Единого государственного реестра недвижимости (Ркад), м2		1537	
5.	Оценка расхождения Р и Ркад ($P - P_{кад}$), м2		-	
6.	Предельные минимальный и максимальный размеры земельного участка ($P_{мин}$ и $P_{макс}$), м2		- -	
7.	Кадастровый номер или иной государственный учетный номер (инвентарный) объекта недвижимости, расположенного на земельном участке		-	
8.	Вид (виды) разрешенного использования		Для ведения личного подсобного хозяйства	
8.1.	Дополнительные сведения об использовании земельного участка		-	
9.	Сведения о земельных участках (землях общего пользования, территории общего пользования), посредством которых обеспечивается доступ		Земли общего пользования	
10.	Иные сведения		-	
4. Пояснения к сведениям об уточняемом земельном участке с кадастровым номером 16:16:190101:187 :				
1.	-			

Сведения об уточняемых земельных участках, необходимые для исправления реестровых ошибок в сведениях о местоположении их границ

**1. Сведения о характерных точках границ уточняемого земельного участка
с кадастровым номером 16:16:190101:186 :**

Система координат МСК-16, Зона 1

Зона № 1

Обозначение характерных точек границ	Координаты, м				Метод определения координат	Формулы, примененные для расчета средней квадратической погрешности определения координат характерных точек границ (Mt), с подставленными в такие формулы значениями и итоговые (вычисленные) значения Mt, м	Описание закрепле ния точки
	содержатся в Едином государственном реестре недвижимости		определены в результате выполнения комплексных кадастровых работ				
	X	Y	X	Y			
1	2	3	4	5	6	7	8
						-	
2089	486067.20	1322880.90	486067.20	1322880.90	-	0.3	-
2077	486082.47	1322904.12	486082.47	1322904.12	-	0.1	-
2088	486072.42	1322911.40	486072.42	1322911.40	-	0.1	-
2087	486068.53	1322914.27	486068.53	1322914.27	-	0.1	-
2086	486054.50	1322924.45	486054.50	1322924.45	-	0.1	-
2085	486046.89	1322927.47	486046.89	1322927.47	-	0.1	-
2084	486038.63	1322933.28	486038.63	1322933.28	-	0.1	-
2090	486022.80	1322911.70	486022.80	1322911.70	-	0.3	-
2089	486067.20	1322880.90	486067.20	1322880.90	-	0.3	-

**2. Сведения о частях границ уточняемого земельного участка
с кадастровым номером 16:16:190101:186 :**

Обозначение части границ		Горизонтальное проложение (S), м	Описание прохождения части границ	Сведения о согласовании местоположения границ (согласовано/спорное)
от т.	до т.			
1	2	3	4	5
2089	2077	27.79	-	-
2077	2088	12.41	-	-
2088	2087	4.83	-	-
2087	2086	17.33	-	-
2086	2085	8.19	-	-
2085	2084	10.10	-	-
2084	2090	26.76	-	-
2090	2089	54.04	-	-

**3. Сведения о характеристиках уточняемого земельного участка
с кадастровым номером 16:16:190101:186 :**

№ п/п	Наименование характеристики	Значение характеристики
1	2	3
1.	Адрес земельного участка	-
1.1.	Сведения о местоположении земельного участка (при отсутствии адреса) в структурированном в соответствии с федеральной информационной адресной системой виде	Российская Федерация, Республика Татарстан (Татарстан), м.р-н Высокогорский

3. Сведения о характеристиках уточняемого земельного участка с кадастровым номером 16:16:190101:186 :		
№ п/п	Наименование характеристики	Значение характеристики
1	2	3
1.2.	Дополнительные сведения о местоположении земельного участка	-
2.	Площадь земельного участка \pm величина погрешности определения (вычисления) площади ($P \pm \Delta P$), м2	1483 ± 13
3.	Формула, примененная для расчета предельной допустимой погрешности определения площади земельного участка, с подставленными значениями и итоговые (вычисленные) значения (ΔP), м2	$\Delta P = 3.5 * M_t * \sqrt{P} = 3.5 * 0,1 * \sqrt{1483} = 13$
4.	Площадь земельного участка согласно сведениям Единого государственного реестра недвижимости ($P_{\text{кад}}$), м2	1537
5.	Оценка расхождения P и $P_{\text{кад}}$ ($P - P_{\text{кад}}$), м2	54
6.	Предельные минимальный и максимальный размеры земельного участка ($P_{\text{мин}}$ и $P_{\text{макс}}$), м2	- -
7.	Кадастровый номер или иной государственный учетный номер (инвентарный) объекта недвижимости, расположенного на земельном участке	-
8.	Вид (виды) разрешенного использования	Для ведения личного подсобного хозяйства
8.1.	Дополнительные сведения об использовании земельного участка	-
9.	Сведения о земельных участках (землях общего пользования, территории общего пользования), посредством которых обеспечивается доступ	Земли общего пользования
10.	Иные сведения	-
4. Пояснения к сведениям об уточняемом земельном участке с кадастровым номером 16:16:190101:186 :		
1.	-	

Сведения об уточняемых земельных участках, необходимые для исправления реестровых ошибок в сведениях о местоположении их границ

**1. Сведения о характерных точках границ уточняемого земельного участка
с кадастровым номером 16:16:190101:185 :**

Система координат МСК-16, Зона 1

Зона № 1

Обозначение характерных точек границ	Координаты, м				Метод определения координат	Формулы, примененные для расчета средней квадратической погрешности определения координат характерных точек границ (Mt), с подставленными в такие формулы значениями и итоговые (вычисленные) значения Mt, м	Описание закрепле ния точки
	содержатся в Едином государственном реестре недвижимости		определены в результате выполнения комплексных кадастровых работ				
	X	Y	X	Y			
1	2	3	4	5	6	7	8
						-	
2091	486047.80	1322855.30	486047.80	1322855.30	-	0.2	Закрепление отсутствует
2089	486067.20	1322880.90	486067.20	1322880.90	-	0.2	Закрепление отсутствует
2090	486022.80	1322911.70	486022.80	1322911.70	-	0.2	Закрепление отсутствует
2092	486001.64	1322887.37	486001.64	1322887.37	-	0.2	Закрепление отсутствует
2093	486002.20	1322887.00	486002.20	1322887.00	-	0.2	Закрепление отсутствует
2094	486019.40	1322875.40	486019.40	1322875.40	-	0.2	Закрепление отсутствует
2091	486047.80	1322855.30	486047.80	1322855.30	-	0.2	Закрепление отсутствует

**2. Сведения о частях границ уточняемого земельного участка
с кадастровым номером 16:16:190101:185 :**

Обозначение части границ		Горизонтальное проложение (S), м	Описание прохождения части границ	Сведения о согласовании местоположения границ (согласовано/спорное)
от т.	до т.			
1	2	3	4	5
2091	2089	32.12	-	-
2089	2090	54.04	-	-
2090	2092	32.24	-	-
2092	2093	0.67	-	-
2093	2094	20.75	-	-
2094	2091	34.79	-	-

**3. Сведения о характеристиках уточняемого земельного участка
с кадастровым номером 16:16:190101:185 :**

№ п/п	Наименование характеристики	Значение характеристики
1	2	3
1.	Адрес земельного участка	-
1.1.	Сведения о местоположении земельного участка (при отсутствии адреса) в структурированном в соответствии с федеральной информационной адресной системой виде	Российская Федерация, Республика Татарстан (Татарстан), м.р-н Высокогорский
1.2.	Дополнительные сведения о местоположении земельного участка	-

3. Сведения о характеристиках уточняемого земельного участка с кадастровым номером 16:16:190101:185 :		
№ п/п	Наименование характеристики	Значение характеристики
1	2	3
2.	Площадь земельного участка ± величина погрешности определения (вычисления) площади ($P \pm \Delta P$), м2	1759 ± 15
3.	Формула, примененная для расчета предельной допустимой погрешности определения площади земельного участка, с подставленными значениями и итоговые (вычисленные) значения (ΔP), м2	$\Delta P = 3.5 * M_t * \sqrt{P} = 3.5 * 0,1 * \sqrt{1759} = 15$
4.	Площадь земельного участка согласно сведениям Единого государственного реестра недвижимости ($P_{\text{кад}}$), м2	1759
5.	Оценка расхождения P и $P_{\text{кад}}$ ($P - P_{\text{кад}}$), м2	-
6.	Предельные минимальный и максимальный размеры земельного участка ($P_{\text{мин}}$ и $P_{\text{макс}}$), м2	- -
7.	Кадастровый номер или иной государственный учетный номер (инвентарный) объекта недвижимости, расположенного на земельном участке	-
8.	Вид (виды) разрешенного использования	для ведения личного подсобного хозяйства
8.1.	Дополнительные сведения об использовании земельного участка	-
9.	Сведения о земельных участках (землях общего пользования, территории общего пользования), посредством которых обеспечивается доступ	Земли общего пользования
10.	Иные сведения	-
4. Пояснения к сведениям об уточняемом земельном участке с кадастровым номером 16:16:190101:185 :		
1.	-	

Сведения об уточняемых земельных участках, необходимые для исправления реестровых ошибок в сведениях о местоположении их границ

**1. Сведения о характерных точках границ уточняемого земельного участка
с кадастровым номером 16:16:190101:184 :**

Система координат МСК-16, Зона 1

Зона № 1

Обозначение характерных точек границ	Координаты, м				Метод определения координат	Формулы, примененные для расчета средней квадратической погрешности определения координат характерных точек границ (Mt), с подставленными в такие формулы значениями и итоговые (вычисленные) значения Mt, м	Описание закрепле ния точки
	содержатся в Едином государственном реестре недвижимости		определены в результате выполнения комплексных кадастровых работ				
	X	Y	X	Y			
1	2	3	4	5	6	7	8
						-	
2094	486019.40	1322875.40	486019.40	1322875.40	-	0.3	-
2093	486002.20	1322887.00	486002.20	1322887.00	-	0.3	-
2095	485988.50	1322869.00	485988.50	1322869.00	-	0.3	-
2096	485992.10	1322856.20	485992.10	1322856.20	-	0.3	-
2097	485998.80	1322851.80	485998.80	1322851.80	-	0.3	-
2098	486029.70	1322830.30	486029.70	1322830.30	-	0.3	-
2091	486047.80	1322855.30	486047.80	1322855.30	-	0.3	-
2094	486019.40	1322875.40	486019.40	1322875.40	-	0.3	-

**2. Сведения о частях границ уточняемого земельного участка
с кадастровым номером 16:16:190101:184 :**

Обозначение части границ		Горизонтальное проложение (S), м	Описание прохождения части границ	Сведения о согласовании местоположения границ (согласовано/спорное)
от т.	до т.			
1	2	3	4	5
2094	2093	20.75	-	-
2093	2095	22.62	-	-
2095	2096	13.30	-	-
2096	2097	8.02	-	-
2097	2098	37.64	-	-
2098	2091	30.86	-	-
2091	2094	34.79	-	-

**3. Сведения о характеристиках уточняемого земельного участка
с кадастровым номером 16:16:190101:184 :**

№ п/п	Наименование характеристики	Значение характеристики
1	2	3
1.	Адрес земельного участка	-
1.1.	Сведения о местоположении земельного участка (при отсутствии адреса) в структурированном в соответствии с федеральной информационной адресной системой виде	Российская Федерация, Республика Татарстан (Татарстан), м.р-н Высокогорский
1.2.	Дополнительные сведения о местоположении земельного участка	-

3. Сведения о характеристиках уточняемого земельного участка с кадастровым номером 16:16:190101:184 :

№ п/п	Наименование характеристики	Значение характеристики
1	2	3
2.	Площадь земельного участка ± величина погрешности определения (вычисления) площади ($P \pm \Delta P$), м2	1691 ± 14
3.	Формула, примененная для расчета предельной допустимой погрешности определения площади земельного участка, с подставленными значениями и итоговые (вычисленные) значения (ΔP), м2	$\Delta P = 3.5 * M_{\text{т}} * \sqrt{P} = 3.5 * 0,1 * \sqrt{1691} = 14$
4.	Площадь земельного участка согласно сведениям Единого государственного реестра недвижимости (Ркад), м2	1695
5.	Оценка расхождения Р и Ркад ($P - P_{\text{кад}}$), м2	4
6.	Предельные минимальный и максимальный размеры земельного участка ($P_{\text{мин}}$ и $P_{\text{макс}}$), м2	- -
7.	Кадастровый номер или иной государственный учетный номер (инвентарный) объекта недвижимости, расположенного на земельном участке	-
8.	Вид (виды) разрешенного использования	Для ведения личного подсобного хозяйства
8.1.	Дополнительные сведения об использовании земельного участка	-
9.	Сведения о земельных участках (землях общего пользования, территории общего пользования), посредством которых обеспечивается доступ	Земли общего пользования
10.	Иные сведения	-

4. Пояснения к сведениям об уточняемом земельном участке с кадастровым номером 16:16:190101:184 :

1.	-
----	---

[illegible]

Сведения об уточняемых земельных участках, необходимые для исправления реестровых ошибок в сведениях о местоположении их границ

1. Сведения о характерных точках границ уточняемого земельного участка с кадастровым номером 16:16:190101:182 :

Система координат МСК-16, Зона 1

Зона № 1

Обозначение характерных точек границ	Координаты, м				Метод определения координат	Формулы, примененные для расчета средней квадратической погрешности определения координат характерных точек границ (Mt), с подставленными в такие формулы значениями и итоговые (вычисленные) значения Mt, м	Описание закрепле ния точки
	содержатся в Едином государственном реестре недвижимости		определены в результате выполнения комплексных кадастровых работ				
	X	Y	X	Y			
1	2	3	4	5	6	7	8
						-	
2099	486019.10	1322600.50	486019.10	1322600.50	-	0.3	-
2100	486022.50	1322596.00	486022.50	1322596.00	-	0.3	-
2101	486025.00	1322598.10	486025.00	1322598.10	-	0.3	-
2102	486021.30	1322602.70	486021.30	1322602.70	-	0.3	-
2099	486019.10	1322600.50	486019.10	1322600.50	-	0.3	-

2. Сведения о частях границ уточняемого земельного участка с кадастровым номером 16:16:190101:182 :

Обозначение части границ		Горизонтальное проложение (S), м	Описание прохождения части границ	Сведения о согласовании местоположения границ (согласовано/спорное)
от т.	до т.			
1	2	3	4	5
2099	2100	5.64	-	-
2100	2101	3.26	-	-
2101	2102	5.90	-	-
2102	2099	3.11	-	-

3. Сведения о характеристиках уточняемого земельного участка с кадастровым номером 16:16:190101:182 :

№ п/п	Наименование характеристики	Значение характеристики
1	2	3
1.	Адрес земельного участка	-
1.1.	Сведения о местоположении земельного участка (при отсутствии адреса) в структурированном в соответствии с федеральной информационной адресной системой виде	-
1.2.	Дополнительные сведения о местоположении земельного участка	-
2.	Площадь земельного участка ± величина погрешности определения (вычисления) площади ($P \pm \Delta P$), м2	18 ± 1
3.	Формула, примененная для расчета предельной допустимой погрешности определения площади земельного участка, с подставленными значениями и итоговые (вычисленные) значения (ΔP), м2	$\Delta P = 3.5 * Mt * \sqrt{P} = 3.5 * 0.1 * \sqrt{18} = 1$
4.	Площадь земельного участка согласно сведениям Единого государственного реестра недвижимости (Ркад), м2	19
5.	Оценка расхождения Р и Ркад ($P - P_{кад}$), м2	1

3. Сведения о характеристиках уточняемого земельного участка с кадастровым номером 16:16:190101:182 :		
№ п/п	Наименование характеристики	Значение характеристики
1	2	3
6.	Предельные минимальный и максимальный размеры земельного участка (Рмин и Рмакс), м2	- -
7.	Кадастровый номер или иной государственный учетный номер (инвентарный) объекта недвижимости, расположенного на земельном участке	-
8.	Вид (виды) разрешенного использования	Под объекты инженерного оборудования (ГРП)
8.1.	Дополнительные сведения об использовании земельного участка	-
9.	Сведения о земельных участках (землях общего пользования, территории общего пользования), посредством которых обеспечивается доступ	Земли общего пользования
10.	Иные сведения	-
4. Пояснения к сведениям об уточняемом земельном участке с кадастровым номером 16:16:190101:182 :		
1.	-	

Сведения об уточняемых земельных участках, необходимые для исправления реестровых ошибок в сведениях о местоположении их границ

1. Сведения о характерных точках границ уточняемого земельного участка с кадастровым номером 16:16:190101:181 :

Система координат МСК-16, Зона 1

Зона № 1

Обозначение характерных точек границ	Координаты, м				Метод определения координат	Формулы, примененные для расчета средней квадратической погрешности определения координат характерных точек границ (Mt), с подставленными в такие формулы значениями и итоговые (вычисленные) значения Mt, м	Описание закрепле ния точки
	содержатся в Едином государственном реестре недвижимости		определены в результате выполнения комплексных кадастровых работ				
	X	Y	X	Y			
1	2	3	4	5	6	7	8
						-	
2103	485971.42	1322710.19	485971.42	1322710.19	-	0.1	Долговремен ный межевой знак
2104	485950.17	1322685.26	485950.17	1322685.26	-	0.1	Долговремен ный межевой знак
256	485951.36	1322683.97	485951.36	1322683.97	-	0.1	Долговремен ный межевой знак
148	485970.15	1322661.67	485970.15	1322661.67	-	0.1	Долговремен ный межевой знак
147	486004.23	1322621.22	486004.23	1322621.22	-	0.1	Долговремен ный межевой знак
2105	486004.93	1322620.36	486004.93	1322620.36	-	0.1	Долговремен ный межевой знак
2106	486015.90	1322628.32	486015.90	1322628.32	-	0.1	Долговремен ный межевой знак
2107	486012.75	1322631.87	486012.75	1322631.87	-	0.1	Долговремен ный межевой знак
2108	486023.22	1322642.07	486023.22	1322642.07	-	0.1	Долговремен ный межевой знак
2109	486028.84	1322652.45	486028.84	1322652.45	-	0.1	Долговремен ный межевой знак
1181	486023.99	1322657.38	486023.99	1322657.38	-	0.1	Долговремен ный межевой знак

1. Сведения о характерных точках границ уточняемого земельного участка с кадастровым номером 16:16:190101:181 :

Система координат МСК-16, Зона 1

Зона № 1

Обозначение характерных точек границ	Координаты, м				Метод определения координат	Формулы, примененные для расчета средней квадратической погрешности определения координат характерных точек границ (Mt), с подставленными в такие формулы значениями и итоговые (вычисленные) значения Mt, м	Описание закрепле ния точки
	содержатся в Едином государственном реестре недвижимости		определены в результате выполнения комплексных кадастровых работ				
	X	Y	X	Y			
1	2	3	4	5	6	7	8
2110	485986.79	1322694.84	485986.79	1322694.84	-	0.1	Долговремен ный межевой знак
1180	485973.00	1322708.77	485973.00	1322708.77	-	0.1	Долговремен ный межевой знак
2103	485971.42	1322710.19	485971.42	1322710.19	-	0.1	Долговремен ный межевой знак

2. Сведения о частях границ уточняемого земельного участка с кадастровым номером 16:16:190101:181 :

Обозначение части границ		Горизонтальное проложение (S), м	Описание прохождения части границ	Сведения о согласовании местоположения границ (согласовано/спорное)
от т.	до т.			
1	2	3	4	5
2103	2104	32.76	-	-
2104	256	1.76	-	-
256	148	29.16	-	-
148	147	52.89	-	-
147	2105	1.11	-	-
2105	2106	13.55	-	-
2106	2107	4.75	-	-
2107	2108	14.62	-	-
2108	2109	11.80	-	-
2109	1181	6.92	-	-
1181	2110	52.79	-	-
2110	1180	19.60	-	-
1180	2103	2.12	-	-

3. Сведения о характеристиках уточняемого земельного участка с кадастровым номером 16:16:190101:181 :

№ п/п	Наименование характеристики	Значение характеристики
1	2	3
1.	Адрес земельного участка	-

3. Сведения о характеристиках уточняемого земельного участка с кадастровым номером 16:16:190101:181 :		
№ п/п	Наименование характеристики	Значение характеристики
1	2	3
1.1.	Сведения о местоположении земельного участка (при отсутствии адреса) в структурированном в соответствии с федеральной информационной адресной системой виде	Российская Федерация, Республика Татарстан (Татарстан), м.р-н Высокогорский
1.2.	Дополнительные сведения о местоположении земельного участка	-
2.	Площадь земельного участка \pm величина погрешности определения (вычисления) площади ($P \pm \Delta P$), м2	3030 ± 19
3.	Формула, примененная для расчета предельной допустимой погрешности определения площади земельного участка, с подставленными значениями и итоговые (вычисленные) значения (ΔP), м2	$\Delta P = 3.5 * M_t * \sqrt{P} = 3.5 * 0,1 * \sqrt{3030} = 19$
4.	Площадь земельного участка согласно сведениям Единого государственного реестра недвижимости ($P_{\text{кад}}$), м2	3030
5.	Оценка расхождения P и $P_{\text{кад}}$ ($P - P_{\text{кад}}$), м2	-
6.	Предельные минимальный и максимальный размеры земельного участка ($P_{\text{мин}}$ и $P_{\text{макс}}$), м2	- -
7.	Кадастровый номер или иной государственный учетный номер (инвентарный) объекта недвижимости, расположенного на земельном участке	-
8.	Вид (виды) разрешенного использования	Для ведения личного подсобного хозяйства
8.1.	Дополнительные сведения об использовании земельного участка	-
9.	Сведения о земельных участках (землях общего пользования, территории общего пользования), посредством которых обеспечивается доступ	Земли общего пользования
10.	Иные сведения	-
4. Пояснения к сведениям об уточняемом земельном участке с кадастровым номером 16:16:190101:181 :		
1.	-	

Сведения об уточняемых земельных участках, необходимые для исправления реестровых ошибок в сведениях о местоположении их границ

1. Сведения о характерных точках границ уточняемого земельного участка с кадастровым номером 16:16:190101:180 :

Система координат МСК-16, Зона 1

Зона № 1

Обозначение характерных точек границ	Координаты, м				Метод определения координат	Формулы, примененные для расчета средней квадратической погрешности определения координат характерных точек границ (Mt), с подставленными в такие формулы значениями и итоговые (вычисленные) значения Mt, м	Описание закрепле ния точек
	содержатся в Едином государственном реестре недвижимости		определены в результате выполнения комплексных кадастровых работ				
	X	Y	X	Y			
1	2	3	4	5	6	7	8
						-	
2111	485993.78	1322723.30	485993.78	1322723.30	-	-	-
2112	486049.65	1322668.46	486049.65	1322668.46	-	-	-
2113	486051.52	1322667.05	486051.52	1322667.05	-	-	-
2114	486053.83	1322669.09	486053.83	1322669.09	-	-	-
2115	486056.58	1322666.30	486056.58	1322666.30	-	-	-
2116	486066.95	1322674.25	486066.95	1322674.25	-	-	-
2117	486065.48	1322678.30	486065.48	1322678.30	-	-	-
2118	486062.08	1322685.58	486062.08	1322685.58	-	-	-
2119	486054.01	1322698.59	486054.01	1322698.59	-	-	-
2120	486029.99	1322727.80	486029.99	1322727.80	-	-	-
2121	486027.35	1322734.49	486027.35	1322734.49	-	-	-
2122	486019.74	1322744.88	486019.74	1322744.88	-	-	-
2123	486010.47	1322753.99	486010.47	1322753.99	-	-	-
2124	485998.58	1322740.53	485998.58	1322740.53	-	-	-
2125	485999.37	1322739.68	485999.37	1322739.68	-	-	-
2126	485989.99	1322728.36	485989.99	1322728.36	-	-	-
2111	485993.78	1322723.30	485993.78	1322723.30	-	-	-

2. Сведения о частях границ уточняемого земельного участка с кадастровым номером 16:16:190101:180 :

Обозначение части границ		Горизонтальное проложение (S), м	Описание прохождения части границ	Сведения о согласовании местоположения границ (согласовано/спорное)
от т.	до т.			
1	2	3	4	5
2111	2112	78.29	-	-
2112	2113	2.34	-	-
2113	2114	3.08	-	-
2114	2115	3.92	-	-
2115	2116	13.07	-	-
2116	2117	4.31	-	-
2117	2118	8.03	-	-

2. Сведения о частях границ уточняемого земельного участка с кадастровым номером 16:16:190101:180 :				
Обозначение части границ		Горизонтальное проложение (S), м	Описание прохождения части границ	Сведения о согласовании местоположения границ (согласовано/спорное)
от т.	до т.			
1	2	3	4	5
2118	2119	15.31	-	-
2119	2120	37.82	-	-
2120	2121	7.19	-	-
2121	2122	12.88	-	-
2122	2123	13.00	-	-
2123	2124	17.96	-	-
2124	2125	1.16	-	-
2125	2126	14.70	-	-
2126	2111	6.32	-	-
3. Сведения о характеристиках уточняемого земельного участка с кадастровым номером 16:16:190101:180 :				
№ п/п	Наименование характеристики		Значение характеристики	
1	2		3	
1.	Адрес земельного участка		-	
1.1.	Сведения о местоположении земельного участка (при отсутствии адреса) в структурированном в соответствии с федеральной информационной адресной системой виде		Российская Федерация, Республика Татарстан (Татарстан), м.р-н Высокогорский	
1.2.	Дополнительные сведения о местоположении земельного участка		-	
2.	Площадь земельного участка ± величина погрешности определения (вычисления) площади (Р ± ΔР), м2		2512 ± 18	
3.	Формула, примененная для расчета предельной допустимой погрешности определения площади земельного участка, с подставленными значениями и итоговые (вычисленные) значения (ΔР), м2		ΔР=3.5*Mt*√P=3.5*0,1*√2512=18	
4.	Площадь земельного участка согласно сведениям Единого государственного реестра недвижимости (Ркад), м2		2512	
5.	Оценка расхождения Р и Ркад (Р - Ркад), м2		-	
6.	Предельные минимальный и максимальный размеры земельного участка (Рмин и Рмакс), м2		- -	
7.	Кадастровый номер или иной государственный учетный номер (инвентарный) объекта недвижимости, расположенного на земельном участке		-	
8.	Вид (виды) разрешенного использования		ведение личного подсобного хозяйства	
8.1.	Дополнительные сведения об использовании земельного участка		-	
9.	Сведения о земельных участках (землях общего пользования, территории общего пользования), посредством которых обеспечивается доступ		Земли общего пользования	
10.	Иные сведения		-	
4. Пояснения к сведениям об уточняемом земельном участке с кадастровым номером 16:16:190101:180 :				
1.	-			

Сведения об уточняемых земельных участках, необходимые для исправления реестровых ошибок в сведениях о местоположении их границ

**1. Сведения о характерных точках границ уточняемого земельного участка
с кадастровым номером 16:16:190101:18 :**

Система координат МСК-16, Зона 1

Зона № 1

Обозначение характерных точек границ	Координаты, м				Метод определения координат	Формулы, примененные для расчета средней квадратической погрешности определения координат характерных точек границ (Mt), с подставленными в такие формулы значениями и итоговые (вычисленные) значения Mt, м	Описание закрепле ния точки
	содержатся в Едином государственном реестре недвижимости		определены в результате выполнения комплексных кадастровых работ				
	X	Y	X	Y			
1	2	3	4	5	6	7	8
						-	
1025	485735.27	1322776.66	485735.27	1322776.66	-	0.1	-
1024	485741.07	1322803.98	485741.07	1322803.98	-	0.1	-
2127	485740.59	1322805.53	485740.59	1322805.53	-	0.1	-
587	485731.02	1322819.29	485731.02	1322819.29	-	0.1	-
586	485718.91	1322790.06	485718.91	1322790.06	-	0.1	-
1025	485735.27	1322776.66	485735.27	1322776.66	-	0.1	-

**2. Сведения о частях границ уточняемого земельного участка
с кадастровым номером 16:16:190101:18 :**

Обозначение части границ		Горизонтальное проложение (S), м	Описание прохождения части границ	Сведения о согласовании местоположения границ (согласовано/спорное)
от т.	до т.			
1	2	3	4	5
1025	1024	27.93	-	-
1024	2127	1.62	-	-
2127	587	16.76	-	-
587	586	31.64	-	-
586	1025	21.15	-	-

**3. Сведения о характеристиках уточняемого земельного участка
с кадастровым номером 16:16:190101:18 :**

№ п/п	Наименование характеристики	Значение характеристики
1	2	3
1.	Адрес земельного участка	-
1.1.	Сведения о местоположении земельного участка (при отсутствии адреса) в структурированном в соответствии с федеральной информационной адресной системой виде	-
1.2.	Дополнительные сведения о местоположении земельного участка	-
2.	Площадь земельного участка ± величина погрешности определения (вычисления) площади ($P \pm \Delta P$), м ²	506 ± 8
3.	Формула, примененная для расчета предельной допустимой погрешности определения площади земельного участка, с подставленными значениями и итоговые (вычисленные) значения (ΔP), м ²	$\Delta P = 3.5 * Mt * \sqrt{P} = 3.5 * 0.1 * \sqrt{506} = 8$

3. Сведения о характеристиках уточняемого земельного участка с кадастровым номером 16:16:190101:18 :		
№ п/п	Наименование характеристики	Значение характеристики
1	2	3
4.	Площадь земельного участка согласно сведениям Единого государственного реестра недвижимости (Ркад), м2	506
5.	Оценка расхождения Р и Ркад (Р - Ркад), м2	-
6.	Предельные минимальный и максимальный размеры земельного участка (Рмин и Рмакс), м2	- -
7.	Кадастровый номер или иной государственный учетный номер (инвентарный) объекта недвижимости, расположенного на земельном участке	-
8.	Вид (виды) разрешенного использования	Для размещения церкви
8.1.	Дополнительные сведения об использовании земельного участка	-
9.	Сведения о земельных участках (землях общего пользования, территории общего пользования), посредством которых обеспечивается доступ	Земли общего пользования
10.	Иные сведения	-
4. Пояснения к сведениям об уточняемом земельном участке с кадастровым номером 16:16:190101:18 :		
1.	-	

Сведения об уточняемых земельных участках, необходимые для исправления реестровых ошибок в сведениях о местоположении их границ

**1. Сведения о характерных точках границ уточняемого земельного участка
с кадастровым номером 16:16:190101:179 :**

Система координат МСК-16, Зона 1

Зона № 1

Обозначение характерных точек границ	Координаты, м				Метод определения координат	Формулы, примененные для расчета средней квадратической погрешности определения координат характерных точек границ (Mt), с подставленными в такие формулы значениями и итоговые (вычисленные) значения Mt, м	Описание закрепле ния точки
	содержатся в Едином государственном реестре недвижимости		определены в результате выполнения комплексных кадастровых работ				
	X	Y	X	Y			
1	2	3	4	5	6	7	8
						-	
1196	485985.40	1322872.27	485985.40	1322872.27	-	0.1	-
2128	486003.49	1322902.24	486003.49	1322902.24	-	0.1	-
2129	485961.61	1322927.14	485961.61	1322927.14	-	0.1	-
1639	485942.76	1322896.00	485942.76	1322896.00	-	0.1	-
1196	485985.40	1322872.27	485985.40	1322872.27	-	0.1	-

**2. Сведения о частях границ уточняемого земельного участка
с кадастровым номером 16:16:190101:179 :**

Обозначение части границ		Горизонтальное проложение (S), м	Описание прохождения части границ	Сведения о согласовании местоположения границ (согласовано/спорное)
от т.	до т.			
1	2	3	4	5
1196	2128	35.01	-	-
2128	2129	48.72	-	-
2129	1639	36.40	-	-
1639	1196	48.80	-	-

**3. Сведения о характеристиках уточняемого земельного участка
с кадастровым номером 16:16:190101:179 :**

№ п/п	Наименование характеристики	Значение характеристики
1	2	3
1.	Адрес земельного участка	-
1.1.	Сведения о местоположении земельного участка (при отсутствии адреса) в структурированном в соответствии с федеральной информационной адресной системой виде	Российская Федерация, Республика Татарстан (Татарстан), м.р-н Высокогорский
1.2.	Дополнительные сведения о местоположении земельного участка	-
2.	Площадь земельного участка ± величина погрешности определения (вычисления) площади ($P \pm \Delta P$), м2	1740 ± 15
3.	Формула, примененная для расчета предельной допустимой погрешности определения площади земельного участка, с подставленными значениями и итоговые (вычисленные) значения (ΔP), м2	$\Delta P = 3.5 * Mt * \sqrt{P} = 3.5 * 0,1 * \sqrt{1740} = 15$
4.	Площадь земельного участка согласно сведениям Единого государственного реестра недвижимости (Ркад), м2	1740
5.	Оценка расхождения Р и Ркад ($P - P_{кад}$), м2	-

3. Сведения о характеристиках уточняемого земельного участка с кадастровым номером 16:16:190101:179 :		
№ п/п	Наименование характеристики	Значение характеристики
1	2	3
6.	Предельные минимальный и максимальный размеры земельного участка (Рмин и Рмакс), м2	- -
7.	Кадастровый номер или иной государственный учетный номер (инвентарный) объекта недвижимости, расположенного на земельном участке	-
8.	Вид (виды) разрешенного использования	Ведение личного подсобного хозяйства
8.1.	Дополнительные сведения об использовании земельного участка	-
9.	Сведения о земельных участках (землях общего пользования, территории общего пользования), посредством которых обеспечивается доступ	Земли общего пользования
10.	Иные сведения	-
4. Пояснения к сведениям об уточняемом земельном участке с кадастровым номером 16:16:190101:179 :		
1.	-	

Сведения об уточняемых земельных участках, необходимые для исправления реестровых ошибок в сведениях о местоположении их границ

1. Сведения о характерных точках границ уточняемого земельного участка с кадастровым номером 16:16:190101:163 :

Система координат МСК-16, Зона 1

Зона № 1

Обозначение характерных точек границ	Координаты, м				Метод определения координат	Формулы, примененные для расчета средней квадратической погрешности определения координат характерных точек границ (Mt), с подставленными в такие формулы значениями и итоговые (вычисленные) значения Mt, м	Описание закрепле ния точки
	содержатся в Едином государственном реестре недвижимости		определены в результате выполнения комплексных кадастровых работ				
	X	Y	X	Y			
1	2	3	4	5	6	7	8
						-	
2061	486126.00	1323079.40	486126.00	1323079.40	-	0.3	-
2071	486150.10	1323065.50	486150.10	1323065.50	-	0.3	-
2070	486167.00	1323094.10	486167.00	1323094.10	-	0.3	-
2069	486166.50	1323096.80	486166.50	1323096.80	-	0.3	-
2068	486184.90	1323130.10	486184.90	1323130.10	-	0.3	-
2062	486161.80	1323142.10	486161.80	1323142.10	-	0.3	-
2061	486126.00	1323079.40	486126.00	1323079.40	-	0.3	-

2. Сведения о частях границ уточняемого земельного участка с кадастровым номером 16:16:190101:163 :

Обозначение части границ		Горизонтальное проложение (S), м	Описание прохождения части границ	Сведения о согласовании местоположения границ (согласовано/спорное)
от т.	до т.			
1	2	3	4	5
2061	2071	27.82	-	-
2071	2070	33.22	-	-
2070	2069	2.75	-	-
2069	2068	38.05	-	-
2068	2062	26.03	-	-
2062	2061	72.20	-	-

3. Сведения о характеристиках уточняемого земельного участка с кадастровым номером 16:16:190101:163 :

№ п/п	Наименование характеристики	Значение характеристики
1	2	3
1.	Адрес земельного участка	-
1.1.	Сведения о местоположении земельного участка (при отсутствии адреса) в структурированном в соответствии с федеральной информационной адресной системой виде	Российская Федерация, Республика Татарстан (Татарстан), м. р-н Высокогорский
1.2.	Дополнительные сведения о местоположении земельного участка	-
2.	Площадь земельного участка ± величина погрешности определения (вычисления) площади ($P \pm \Delta P$), м ²	1974 ± 16

3. Сведения о характеристиках уточняемого земельного участка с кадастровым номером 16:16:190101:163 :		
№ п/п	Наименование характеристики	Значение характеристики
1	2	3
3.	Формула, примененная для расчета предельной допустимой погрешности определения площади земельного участка, с подставленными значениями и итоговые (вычисленные) значения (ΔP), м2	$\Delta P = 3.5 * M_t * \sqrt{P} = 3.5 * 0,1 * \sqrt{1974} = 16$
4.	Площадь земельного участка согласно сведениям Единого государственного реестра недвижимости (Ркад), м2	1968
5.	Оценка расхождения Р и Ркад (Р - Ркад), м2	6
6.	Предельные минимальный и максимальный размеры земельного участка (Рмин и Рмакс), м2	- -
7.	Кадастровый номер или иной государственный учетный номер (инвентарный) объекта недвижимости, расположенного на земельном участке	-
8.	Вид (виды) разрешенного использования	Ведение личного подсобного хозяйства
8.1.	Дополнительные сведения об использовании земельного участка	-
9.	Сведения о земельных участках (землях общего пользования, территории общего пользования), посредством которых обеспечивается доступ	Земли общего пользования
10.	Иные сведения	-
4. Пояснения к сведениям об уточняемом земельном участке с кадастровым номером 16:16:190101:163 :		
1.	-	

Сведения об уточняемых земельных участках, необходимые для исправления реестровых ошибок в сведениях о местоположении их границ

**1. Сведения о характерных точках границ уточняемого земельного участка
с кадастровым номером 16:16:190101:178 :**

Система координат МСК-16, Зона 1

Зона № 1

Обозначение характерных точек границ	Координаты, м				Метод определения координат	Формулы, примененные для расчета средней квадратической погрешности определения координат характерных точек границ (Mt), с подставленными в такие формулы значениями и итоговые (вычисленные) значения Mt, м	Описание закрепле ния точки
	содержатся в Едином государственном реестре недвижимости		определены в результате выполнения комплексных кадастровых работ				
	X	Y	X	Y			
1	2	3	4	5	6	7	8
						-	
2130	486007.21	1322900.76	486007.21	1322900.76	-	0.1	-
2131	486022.64	1322926.01	486022.64	1322926.01	-	0.1	-
2132	485977.10	1322953.63	485977.10	1322953.63	-	0.1	-
2133	485961.29	1322927.59	485961.29	1322927.59	-	0.1	-
2130	486007.21	1322900.76	486007.21	1322900.76	-	0.1	-

**2. Сведения о частях границ уточняемого земельного участка
с кадастровым номером 16:16:190101:178 :**

Обозначение части границ		Горизонтальное проложение (S), м	Описание прохождения части границ	Сведения о согласовании местоположения границ (согласовано/спорное)
от т.	до т.			
1	2	3	4	5
2130	2131	29.59	-	-
2131	2132	53.26	-	-
2132	2133	30.46	-	-
2133	2130	53.18	-	-

**3. Сведения о характеристиках уточняемого земельного участка
с кадастровым номером 16:16:190101:178 :**

№ п/п	Наименование характеристики	Значение характеристики
1	2	3
1.	Адрес земельного участка	-
1.1.	Сведения о местоположении земельного участка (при отсутствии адреса) в структурированном в соответствии с федеральной информационной адресной системой виде	Российская Федерация, Республика Татарстан (Татарстан), м.р-н Высокогорский
1.2.	Дополнительные сведения о местоположении земельного участка	-
2.	Площадь земельного участка ± величина погрешности определения (вычисления) площади ($P \pm \Delta P$), м2	1598 ± 14
3.	Формула, примененная для расчета предельной допустимой погрешности определения площади земельного участка, с подставленными значениями и итоговые (вычисленные) значения (ΔP), м2	$\Delta P = 3.5 * Mt * \sqrt{P} = 3.5 * 0,1 * \sqrt{1598} = 14$
4.	Площадь земельного участка согласно сведениям Единого государственного реестра недвижимости (Ркад), м2	1598
5.	Оценка расхождения Р и Ркад ($P - P_{кад}$), м2	-

3. Сведения о характеристиках уточняемого земельного участка с кадастровым номером 16:16:190101:178 :		
№ п/п	Наименование характеристики	Значение характеристики
1	2	3
6.	Предельные минимальный и максимальный размеры земельного участка (Рмин и Рмакс), м2	- -
7.	Кадастровый номер или иной государственный учетный номер (инвентарный) объекта недвижимости, расположенного на земельном участке	-
8.	Вид (виды) разрешенного использования	Для ведения личного подсобного хозяйства
8.1.	Дополнительные сведения об использовании земельного участка	-
9.	Сведения о земельных участках (землях общего пользования, территории общего пользования), посредством которых обеспечивается доступ	Земли общего пользования
10.	Иные сведения	-
4. Пояснения к сведениям об уточняемом земельном участке с кадастровым номером 16:16:190101:178 :		
1.	-	

Сведения об уточняемых земельных участках, необходимые для исправления реестровых ошибок в сведениях о местоположении их границ

**1. Сведения о характерных точках границ уточняемого земельного участка
с кадастровым номером 16:16:190101:176 :**

Система координат МСК-16, Зона 1

Зона № 1

Обозначение характерных точек границ	Координаты, м				Метод определения координат	Формулы, примененные для расчета средней квадратической погрешности определения координат характерных точек границ (Mt), с подставленными в такие формулы значениями и итоговые (вычисленные) значения Mt, м	Описание закрепле ния точки
	содержатся в Едином государственном реестре недвижимости		определены в результате выполнения комплексных кадастровых работ				
	X	Y	X	Y			
1	2	3	4	5	6	7	8
						-	
2134	486047.60	1322971.60	486047.60	1322971.60	-	0.3	-
2135	486056.90	1322965.40	486056.90	1322965.40	-	0.3	-
2136	486062.50	1322975.00	486062.50	1322975.00	-	0.3	-
2137	486053.20	1322981.10	486053.20	1322981.10	-	0.3	-
2134	486047.60	1322971.60	486047.60	1322971.60	-	0.3	-

**2. Сведения о частях границ уточняемого земельного участка
с кадастровым номером 16:16:190101:176 :**

Обозначение части границ		Горизонтальное проложение (S), м	Описание прохождения части границ	Сведения о согласовании местоположения границ (согласовано/спорное)
от т.	до т.			
1	2	3	4	5
2134	2135	11.18	-	-
2135	2136	11.11	-	-
2136	2137	11.12	-	-
2137	2134	11.03	-	-

**3. Сведения о характеристиках уточняемого земельного участка
с кадастровым номером 16:16:190101:176 :**

№ п/п	Наименование характеристики	Значение характеристики
1	2	3
1.	Адрес земельного участка	-
1.1.	Сведения о местоположении земельного участка (при отсутствии адреса) в структурированном в соответствии с федеральной информационной адресной системой виде	-
1.2.	Дополнительные сведения о местоположении земельного участка	-
2.	Площадь земельного участка ± величина погрешности определения (вычисления) площади ($P \pm \Delta P$), м2	123 ± 4
3.	Формула, примененная для расчета предельной допустимой погрешности определения площади земельного участка, с подставленными значениями и итоговые (вычисленные) значения (ΔP), м2	$\Delta P = 3.5 * Mt * \sqrt{P} = 3.5 * 0.1 * \sqrt{123} = 4$
4.	Площадь земельного участка согласно сведениям Единого государственного реестра недвижимости ($P_{\text{кад}}$), м2	123
5.	Оценка расхождения P и $P_{\text{кад}}$ ($P - P_{\text{кад}}$), м2	-

3. Сведения о характеристиках уточняемого земельного участка с кадастровым номером 16:16:190101:176 :		
№ п/п	Наименование характеристики	Значение характеристики
1	2	3
6.	Предельные минимальный и максимальный размеры земельного участка (Рмин и Рмакс), м2	- -
7.	Кадастровый номер или иной государственный учетный номер (инвентарный) объекта недвижимости, расположенного на земельном участке	-
8.	Вид (виды) разрешенного использования	Для размещения памятника погибшим воинам в Великой Отечественной войне 1941-1945 г.г.
8.1.	Дополнительные сведения об использовании земельного участка	-
9.	Сведения о земельных участках (землях общего пользования, территории общего пользования), посредством которых обеспечивается доступ	Земли общего пользования
10.	Иные сведения	-
4. Пояснения к сведениям об уточняемом земельном участке с кадастровым номером 16:16:190101:176 :		
1.	-	

Сведения об уточняемых земельных участках, необходимые для исправления реестровых ошибок в сведениях о местоположении их границ

**1. Сведения о характерных точках границ уточняемого земельного участка
с кадастровым номером 16:16:190101:175 :**

Система координат МСК-16, Зона 1

Зона № 1

Обозначение характерных точек границ	Координаты, м				Метод определения координат	Формулы, примененные для расчета средней квадратической погрешности определения координат характерных точек границ (Mt), с подставленными в такие формулы значениями и итоговые (вычисленные) значения Mt, м	Описание закрепле ния точки
	содержатся в Едином государственном реестре недвижимости		определены в результате выполнения комплексных кадастровых работ				
	X	Y	X	Y			
1	2	3	4	5	6	7	8
						-	
2138	486050.71	1322980.58	486050.71	1322980.58	-	0.1	-
2139	486061.14	1322997.28	486061.14	1322997.28	-	0.1	-
2140	486067.34	1323007.45	486067.34	1323007.45	-	0.1	-
2141	486065.44	1323008.61	486065.44	1323008.61	-	0.1	-
2142	486058.18	1323013.49	486058.18	1323013.49	-	0.1	-
2143	486052.74	1323016.75	486052.74	1323016.75	-	0.1	-
2144	486031.30	1323028.86	486031.30	1323028.86	-	0.1	-
2145	486023.97	1323033.08	486023.97	1323033.08	-	0.1	-
551	486007.76	1323005.14	486007.76	1323005.14	-	0.1	-
550	486024.75	1322994.85	486024.75	1322994.85	-	0.1	-
549	486026.24	1322994.47	486026.24	1322994.47	-	0.1	-
548	486050.05	1322980.76	486050.05	1322980.76	-	0.1	-
2138	486050.71	1322980.58	486050.71	1322980.58	-	0.1	-

**2. Сведения о частях границ уточняемого земельного участка
с кадастровым номером 16:16:190101:175 :**

Обозначение части границ		Горизонтальное проложение (S), м	Описание прохождения части границ	Сведения о согласовании местоположения границ (согласовано/спорное)
от т.	до т.			
1	2	3	4	5
2138	2139	19.69	-	-
2139	2140	11.91	-	-
2140	2141	2.23	-	-
2141	2142	8.75	-	-
2142	2143	6.34	-	-
2143	2144	24.62	-	-
2144	2145	8.46	-	-
2145	551	32.30	-	-
551	550	19.86	-	-
550	549	1.54	-	-
549	548	27.48	-	-

2. Сведения о частях границ уточняемого земельного участка с кадастровым номером 16:16:190101:175 :				
Обозначение части границ		Горизонтальное проложение (S), м	Описание прохождения части границ	Сведения о согласовании местоположения границ (согласовано/спорное)
от т.	до т.			
1	2	3	4	5
548	2138	0.68	-	-
3. Сведения о характеристиках уточняемого земельного участка с кадастровым номером 16:16:190101:175 :				
№ п/п	Наименование характеристики		Значение характеристики	
1	2		3	
1.	Адрес земельного участка		-	
1.1.	Сведения о местоположении земельного участка (при отсутствии адреса) в структурированном в соответствии с федеральной информационной адресной системой виде		Российская Федерация, Республика Татарстан (Татарстан), м.р-н Высокогорский	
1.2.	Дополнительные сведения о местоположении земельного участка		-	
2.	Площадь земельного участка ± величина погрешности определения (вычисления) площади ($P \pm \Delta P$), м2		1620 ± 14	
3.	Формула, примененная для расчета предельной допустимой погрешности определения площади земельного участка, с подставленными значениями и итоговые (вычисленные) значения (ΔP), м2		$\Delta P = 3.5 * M_t * \sqrt{P} = 3.5 * 0,1 * \sqrt{1620} = 14$	
4.	Площадь земельного участка согласно сведениям Единого государственного реестра недвижимости (Ркад), м2		1620	
5.	Оценка расхождения Р и Ркад ($P - P_{кад}$), м2		-	
6.	Предельные минимальный и максимальный размеры земельного участка ($P_{мин}$ и $P_{макс}$), м2		- -	
7.	Кадастровый номер или иной государственный учетный номер (инвентарный) объекта недвижимости, расположенного на земельном участке		-	
8.	Вид (виды) разрешенного использования		Для ведения личного подсобного хозяйства	
8.1.	Дополнительные сведения об использовании земельного участка		-	
9.	Сведения о земельных участках (землях общего пользования, территории общего пользования), посредством которых обеспечивается доступ		Земли общего пользования	
10.	Иные сведения		-	
4. Пояснения к сведениям об уточняемом земельном участке с кадастровым номером 16:16:190101:175 :				
1.	-			

Сведения об уточняемых земельных участках, необходимые для исправления реестровых ошибок в сведениях о местоположении их границ

1. Сведения о характерных точках границ уточняемого земельного участка с кадастровым номером 16:16:190101:174 :

Система координат МСК-16, Зона 1

Зона № 1

Обозначение характерных точек границ	Координаты, м				Метод определения координат	Формулы, примененные для расчета средней квадратической погрешности определения координат характерных точек границ (Mt), с подставленными в такие формулы значениями и итоговые (вычисленные) значения Mt, м	Описание закрепле ния точки
	содержатся в Едином государственном реестре недвижимости		определены в результате выполнения комплексных кадастровых работ				
	X	Y	X	Y			
1	2	3	4	5	6	7	8
						-	
2146	486075.74	1323016.63	486075.74	1323016.63	-	0.1	Долговремен ный межевой знак
2147	486071.55	1323018.97	486071.55	1323018.97	-	0.1	Долговремен ный межевой знак
2148	486076.61	1323022.24	486076.61	1323022.24	-	0.1	Долговремен ный межевой знак
2149	486093.76	1323051.23	486093.76	1323051.23	-	0.1	Долговремен ный межевой знак
2150	486052.42	1323058.72	486052.42	1323058.72	-	0.1	Долговремен ный межевой знак
2151	486048.47	1323058.63	486048.47	1323058.63	-	0.1	Долговремен ный межевой знак
2152	486043.77	1323058.55	486043.77	1323058.55	-	0.1	Долговремен ный межевой знак
2153	486040.34	1323057.35	486040.34	1323057.35	-	0.1	Долговремен ный межевой знак
2154	486036.85	1323054.87	486036.85	1323054.87	-	0.1	Долговремен ный межевой знак
2145	486023.97	1323033.08	486023.97	1323033.08	-	0.1	Долговремен ный межевой знак
2144	486031.30	1323028.86	486031.30	1323028.86	-	0.1	Долговремен ный межевой знак

1. Сведения о характерных точках границ уточняемого земельного участка с кадастровым номером 16:16:190101:174 :							
Система координат МСК-16, Зона 1						Зона № 1	
Обозначение характерных точек границ	Координаты, м				Метод определения координат	Формулы, примененные для расчета средней квадратической погрешности определения координат характерных точек границ (Mt), с подставленными в такие формулы значениями и итоговые (вычисленные) значения Mt, м	Описание закрепле ния точки
	содержатся в Едином государственном реестре недвижимости		определены в результате выполнения комплексных кадастровых работ				
	X	Y	X	Y			
1	2	3	4	5	6	7	8
2143	486052.74	1323016.75	486052.74	1323016.75	-	0.1	Долговремен ный межевой знак
2142	486058.18	1323013.49	486058.18	1323013.49	-	0.1	Долговремен ный межевой знак
2141	486065.44	1323008.61	486065.44	1323008.61	-	0.1	Долговремен ный межевой знак
2155	486069.27	1323006.28	486069.27	1323006.28	-	0.1	Долговремен ный межевой знак
2146	486075.74	1323016.63	486075.74	1323016.63	-	0.1	Долговремен ный межевой знак
2. Сведения о частях границ уточняемого земельного участка с кадастровым номером 16:16:190101:174 :							
Обозначение части границ		Горизонтальное проложение (S), м	Описание прохождения части границ	Сведения о согласовании местоположения границ (согласовано/спорное)			
от т.	до т.						
1	2	3	4	5			
2146	2147	4.80	-	-			
2147	2148	6.02	-	-			
2148	2149	33.68	-	-			
2149	2150	42.01	-	-			
2150	2151	3.95	-	-			
2151	2152	4.70	-	-			
2152	2153	3.63	-	-			
2153	2154	4.28	-	-			
2154	2145	25.31	-	-			
2145	2144	8.46	-	-			
2144	2143	24.62	-	-			
2143	2142	6.34	-	-			
2142	2141	8.75	-	-			
2141	2155	4.48	-	-			
2155	2146	12.21	-	-			

3. Сведения о характеристиках уточняемого земельного участка с кадастровым номером 16:16:190101:174 :		
№ п/п	Наименование характеристики	Значение характеристики
1	2	3
1.	Адрес земельного участка	-
1.1.	Сведения о местоположении земельного участка (при отсутствии адреса) в структурированном в соответствии с федеральной информационной адресной системой виде	Российская Федерация, Республика Татарстан (Татарстан), м.р-н Высокогорский
1.2.	Дополнительные сведения о местоположении земельного участка	-
2.	Площадь земельного участка \pm величина погрешности определения (вычисления) площади ($P \pm \Delta P$), м2	2100 ± 16
3.	Формула, примененная для расчета предельной допустимой погрешности определения площади земельного участка, с подставленными значениями и итоговые (вычисленные) значения (ΔP), м2	$\Delta P = 3.5 * M_t * \sqrt{P} = 3.5 * 0,1 * \sqrt{2100} = 16$
4.	Площадь земельного участка согласно сведениям Единого государственного реестра недвижимости ($P_{\text{кад}}$), м2	2100
5.	Оценка расхождения P и $P_{\text{кад}}$ ($P - P_{\text{кад}}$), м2	-
6.	Предельные минимальный и максимальный размеры земельного участка ($P_{\text{мин}}$ и $P_{\text{макс}}$), м2	- -
7.	Кадастровый номер или иной государственный учетный номер (инвентарный) объекта недвижимости, расположенного на земельном участке	-
8.	Вид (виды) разрешенного использования	Для ведения личного подсобного хозяйства
8.1.	Дополнительные сведения об использовании земельного участка	-
9.	Сведения о земельных участках (землях общего пользования, территории общего пользования), посредством которых обеспечивается доступ	Земли общего пользования
10.	Иные сведения	-
4. Пояснения к сведениям об уточняемом земельном участке с кадастровым номером 16:16:190101:174 :		
1.	-	

Сведения об уточняемых земельных участках, необходимые для исправления реестровых ошибок в сведениях о местоположении их границ

**1. Сведения о характерных точках границ уточняемого земельного участка
с кадастровым номером 16:16:190101:173 :**

Система координат МСК-16, Зона 1

Зона № 1

Обозначение характерных точек границ	Координаты, м				Метод определения координат	Формулы, примененные для расчета средней квадратической погрешности определения координат характерных точек границ (Mt), с подставленными в такие формулы значениями и итоговые (вычисленные) значения Mt, м	Описание закрепле ния точки
	содержатся в Едином государственном реестре недвижимости		определены в результате выполнения комплексных кадастровых работ				
	X	Y	X	Y			
1	2	3	4	5	6	7	8
						-	
2156	486419.83	1322991.24	486419.83	1322991.24	-	0.1	-
1234	486394.25	1323005.81	486394.25	1323005.81	-	0.1	-
1233	486373.21	1322970.59	486373.21	1322970.59	-	0.1	-
1232	486364.17	1322952.83	486364.17	1322952.83	-	0.1	-
2157	486389.12	1322939.04	486389.12	1322939.04	-	0.1	-
2158	486401.08	1322959.96	486401.08	1322959.96	-	0.1	-
2156	486419.83	1322991.24	486419.83	1322991.24	-	0.1	-

**2. Сведения о частях границ уточняемого земельного участка
с кадастровым номером 16:16:190101:173 :**

Обозначение части границ		Горизонтальное проложение (S), м	Описание прохождения части границ	Сведения о согласовании местоположения границ (согласовано/спорное)
от т.	до т.			
1	2	3	4	5
2156	1234	29.44	-	-
1234	1233	41.03	-	-
1233	1232	19.93	-	-
1232	2157	28.51	-	-
2157	2158	24.10	-	-
2158	2156	36.47	-	-

**3. Сведения о характеристиках уточняемого земельного участка
с кадастровым номером 16:16:190101:173 :**

№ п/п	Наименование характеристики	Значение характеристики
1	2	3
1.	Адрес земельного участка	-
1.1.	Сведения о местоположении земельного участка (при отсутствии адреса) в структурированном в соответствии с федеральной информационной адресной системой виде	Российская Федерация, Республика Татарстан (Татарстан), м. р-н Высокогорский
1.2.	Дополнительные сведения о местоположении земельного участка	-
2.	Площадь земельного участка ± величина погрешности определения (вычисления) площади ($P \pm \Delta P$), м ²	1778 ± 15

3. Сведения о характеристиках уточняемого земельного участка с кадастровым номером 16:16:190101:173 :		
№ п/п	Наименование характеристики	Значение характеристики
1	2	3
3.	Формула, примененная для расчета предельной допустимой погрешности определения площади земельного участка, с подставленными значениями и итоговые (вычисленные) значения (ΔP), м2	$\Delta P = 3.5 * M_t * \sqrt{P} = 3.5 * 0,1 * \sqrt{1778} = 15$
4.	Площадь земельного участка согласно сведениям Единого государственного реестра недвижимости (Ркад), м2	1778
5.	Оценка расхождения Р и Ркад (Р - Ркад), м2	-
6.	Предельные минимальный и максимальный размеры земельного участка (Рмин и Рмакс), м2	- -
7.	Кадастровый номер или иной государственный учетный номер (инвентарный) объекта недвижимости, расположенного на земельном участке	-
8.	Вид (виды) разрешенного использования	Для ведения личного подсобного хозяйства
8.1.	Дополнительные сведения об использовании земельного участка	-
9.	Сведения о земельных участках (землях общего пользования, территории общего пользования), посредством которых обеспечивается доступ	Земли общего пользования
10.	Иные сведения	-
4. Пояснения к сведениям об уточняемом земельном участке с кадастровым номером 16:16:190101:173 :		
1.	-	

Сведения об уточняемых земельных участках, необходимые для исправления реестровых ошибок в сведениях о местоположении их границ

**1. Сведения о характерных точках границ уточняемого земельного участка
с кадастровым номером 16:16:190101:171 :**

Система координат МСК-16, Зона 1

Зона № 1

Обозначение характерных точек границ	Координаты, м				Метод определения координат	Формулы, примененные для расчета средней квадратической погрешности определения координат характерных точек границ (Mt), с подставленными в такие формулы значениями и итоговые (вычисленные) значения Mt, м	Описание закрепле ния точки
	содержатся в Едином государственном реестре недвижимости		определены в результате выполнения комплексных кадастровых работ				
	X	Y	X	Y			
1	2	3	4	5	6	7	8
						-	
2159	486322.70	1322978.30	486322.70	1322978.30	-	0.3	-
2160	486322.90	1322978.00	486322.90	1322978.00	-	0.3	-
2161	486328.80	1322974.90	486328.80	1322974.90	-	0.3	-
1230	486343.15	1322967.40	486343.15	1322967.40	-	0.1	-
1229	486347.52	1322976.13	486347.52	1322976.13	-	0.1	-
1228	486356.41	1322989.49	486356.41	1322989.49	-	0.1	-
1227	486372.72	1323016.90	486372.72	1323016.90	-	0.1	-
2162	486378.36	1323024.20	486378.36	1323024.20	-	0.3	-
1946	486376.44	1323025.38	486376.44	1323025.38	-	0.3	-
2163	486376.66	1323025.67	486376.66	1323025.67	-	0.3	-
1956	486357.00	1323036.50	486357.00	1323036.50	-	0.3	-
2159	486322.70	1322978.30	486322.70	1322978.30	-	0.3	-

**2. Сведения о частях границ уточняемого земельного участка
с кадастровым номером 16:16:190101:171 :**

Обозначение части границ		Горизонтальное проложение (S), м	Описание прохождения части границ	Сведения о согласовании местоположения границ (согласовано/спорное)
от т.	до т.			
1	2	3	4	5
2159	2160	0.36	-	-
2160	2161	6.66	-	-
2161	1230	16.19	-	-
1230	1229	9.76	-	-
1229	1228	16.05	-	-
1228	1227	31.90	-	-
1227	2162	9.22	-	-
2162	1946	2.25	-	-
1946	2163	0.36	-	-
2163	1956	22.45	-	-
1956	2159	67.56	-	-

3. Сведения о характеристиках уточняемого земельного участка с кадастровым номером 16:16:190101:171 :		
№ п/п	Наименование характеристики	Значение характеристики
1	2	3
1.	Адрес земельного участка	-
1.1.	Сведения о местоположении земельного участка (при отсутствии адреса) в структурированном в соответствии с федеральной информационной адресной системой виде	Российская Федерация, Республика Татарстан (Татарстан), м.р-н Высокогорский
1.2.	Дополнительные сведения о местоположении земельного участка	-
2.	Площадь земельного участка \pm величина погрешности определения (вычисления) площади ($P \pm \Delta P$), м2	1572 ± 14
3.	Формула, примененная для расчета предельной допустимой погрешности определения площади земельного участка, с подставленными значениями и итоговые (вычисленные) значения (ΔP), м2	$\Delta P = 3.5 * M_t * \sqrt{P} = 3.5 * 0,1 * \sqrt{1572} = 14$
4.	Площадь земельного участка согласно сведениям Единого государственного реестра недвижимости ($P_{\text{кад}}$), м2	1648
5.	Оценка расхождения P и $P_{\text{кад}}$ ($P - P_{\text{кад}}$), м2	76
6.	Предельные минимальный и максимальный размеры земельного участка ($P_{\text{мин}}$ и $P_{\text{макс}}$), м2	- -
7.	Кадастровый номер или иной государственный учетный номер (инвентарный) объекта недвижимости, расположенного на земельном участке	-
8.	Вид (виды) разрешенного использования	Для ведения личного подсобного хозяйства
8.1.	Дополнительные сведения об использовании земельного участка	-
9.	Сведения о земельных участках (землях общего пользования, территории общего пользования), посредством которых обеспечивается доступ	Земли общего пользования
10.	Иные сведения	-
4. Пояснения к сведениям об уточняемом земельном участке с кадастровым номером 16:16:190101:171 :		
1.	-	

Сведения об уточняемых земельных участках, необходимые для исправления реестровых ошибок в сведениях о местоположении их границ

1. Сведения о характерных точках границ уточняемого земельного участка с кадастровым номером 16:16:190101:170 :

Система координат МСК-16, Зона 1						Зона № 1	
Обозначение характерных точек границ	Координаты, м				Метод определения координат	Формулы, примененные для расчета средней квадратической погрешности определения координат характерных точек границ (Mt), с подставленными в такие формулы значениями и итоговые (вычисленные) значения Mt, м	Описание закрепле ния точки
	содержатся в Едином государственном реестре недвижимости		определены в результате выполнения комплексных кадастровых работ				
	X	Y	X	Y			
1	2	3	4	5	6	7	8
						-	
2164	486334.00	1323049.40	486334.00	1323049.40	-	0.3	-
2165	486298.90	1322990.80	486298.90	1322990.80	-	0.3	-
2166	486306.50	1322985.80	486306.50	1322985.80	-	0.3	-
2167	486308.00	1322987.70	486308.00	1322987.70	-	0.3	-
2168	486312.90	1322985.00	486312.90	1322985.00	-	0.3	-
2169	486312.40	1322984.20	486312.40	1322984.20	-	0.3	-
2159	486322.70	1322978.30	486322.70	1322978.30	-	0.3	-
1956	486357.00	1323036.50	486357.00	1323036.50	-	0.3	-
2164	486334.00	1323049.40	486334.00	1323049.40	-	0.3	-

2. Сведения о частях границ уточняемого земельного участка с кадастровым номером 16:16:190101:170 :

Обозначение части границ		Горизонтальное проложение (S), м	Описание прохождения части границ	Сведения о согласовании местоположения границ (согласовано/спорное)
от т.	до т.			
1	2	3	4	5
2164	2165	68.31	-	-
2165	2166	9.10	-	-
2166	2167	2.42	-	-
2167	2168	5.59	-	-
2168	2169	0.94	-	-
2169	2159	11.87	-	-
2159	1956	67.56	-	-
1956	2164	26.37	-	-

3. Сведения о характеристиках уточняемого земельного участка с кадастровым номером 16:16:190101:170 :

№ п/п	Наименование характеристики	Значение характеристики
1	2	3
1.	Адрес земельного участка	-
1.1.	Сведения о местоположении земельного участка (при отсутствии адреса) в структурированном в соответствии с федеральной информационной адресной системой виде	Российская Федерация, Республика Татарстан (Татарстан), м. р-н Высокогорский

3. Сведения о характеристиках уточняемого земельного участка с кадастровым номером 16:16:190101:170 :		
№ п/п	Наименование характеристики	Значение характеристики
1	2	3
1.2.	Дополнительные сведения о местоположении земельного участка	-
2.	Площадь земельного участка \pm величина погрешности определения (вычисления) площади ($P \pm \Delta P$), м ²	1801 ± 15
3.	Формула, примененная для расчета предельной допустимой погрешности определения площади земельного участка, с подставленными значениями и итоговые (вычисленные) значения (ΔP), м ²	$\Delta P = 3.5 * M_t * \sqrt{P} = 3.5 * 0,1 * \sqrt{1801} = 15$
4.	Площадь земельного участка согласно сведениям Единого государственного реестра недвижимости ($P_{\text{кад}}$), м ²	1800
5.	Оценка расхождения P и $P_{\text{кад}}$ ($P - P_{\text{кад}}$), м ²	1
6.	Предельные минимальный и максимальный размеры земельного участка ($P_{\text{мин}}$ и $P_{\text{макс}}$), м ²	- -
7.	Кадастровый номер или иной государственный учетный номер (инвентарный) объекта недвижимости, расположенного на земельном участке	-
8.	Вид (виды) разрешенного использования	Для ведения личного подсобного хозяйства
8.1.	Дополнительные сведения об использовании земельного участка	-
9.	Сведения о земельных участках (землях общего пользования, территории общего пользования), посредством которых обеспечивается доступ	Земли общего пользования
10.	Иные сведения	-
4. Пояснения к сведениям об уточняемом земельном участке с кадастровым номером 16:16:190101:170 :		
1.	-	

Сведения об уточняемых земельных участках, необходимые для исправления реестровых ошибок в сведениях о местоположении их границ

**1. Сведения о характерных точках границ уточняемого земельного участка
с кадастровым номером 16:16:190101:169 :**

Система координат МСК-16, Зона 1

Зона № 1

Обозначение характерных точек границ	Координаты, м				Метод определения координат	Формулы, примененные для расчета средней квадратической погрешности определения координат характерных точек границ (Mt), с подставленными в такие формулы значениями и итоговые (вычисленные) значения Mt, м	Описание закрепле ния точки
	содержатся в Едином государственном реестре недвижимости		определены в результате выполнения комплексных кадастровых работ				
	X	Y	X	Y			
1	2	3	4	5	6	7	8
						-	
1973	486307.82	1323059.26	486307.82	1323059.26	-	0.1	Долговремен ный межевой знак
2170	486278.80	1323006.10	486278.80	1323006.10	-	0.3	-
2171	486288.40	1323000.80	486288.40	1323000.80	-	0.3	-
2172	486287.40	1322999.30	486287.40	1322999.30	-	0.3	-
2173	486293.00	1322996.00	486293.00	1322996.00	-	0.3	-
2174	486292.80	1322995.30	486292.80	1322995.30	-	0.3	-
2165	486298.90	1322990.80	486298.90	1322990.80	-	0.3	-
1955	486334.19	1323047.98	486334.19	1323047.98	-	0.1	Долговремен ный межевой знак
1974	486330.71	1323047.46	486330.71	1323047.46	-	0.1	Долговремен ный межевой знак
1973	486307.82	1323059.26	486307.82	1323059.26	-	0.1	Долговремен ный межевой знак

**2. Сведения о частях границ уточняемого земельного участка
с кадастровым номером 16:16:190101:169 :**

Обозначение части границ		Горизонтальное проложение (S), м	Описание прохождения части границ	Сведения о согласовании местоположения границ (согласовано/спорное)
от т.	до т.			
1	2	3	4	5
1973	2170	60.57	-	-
2170	2171	10.97	-	-
2171	2172	1.80	-	-
2172	2173	6.50	-	-
2173	2174	0.73	-	-
2174	2165	7.58	-	-
2165	1955	67.19	-	-
1955	1974	3.52	-	-

2. Сведения о частях границ уточняемого земельного участка с кадастровым номером 16:16:190101:169 :				
Обозначение части границ		Горизонтальное проложение (S), м	Описание прохождения части границ	Сведения о согласовании местоположения границ (согласовано/спорное)
от т.	до т.			
1	2	3	4	5
1974	1973	25.75	-	-
3. Сведения о характеристиках уточняемого земельного участка с кадастровым номером 16:16:190101:169 :				
№ п/п	Наименование характеристики		Значение характеристики	
1	2		3	
1.	Адрес земельного участка		-	
1.1.	Сведения о местоположении земельного участка (при отсутствии адреса) в структурированном в соответствии с федеральной информационной адресной системой виде		Российская Федерация, Республика Татарстан (Татарстан), м.р-н Высокогорский	
1.2.	Дополнительные сведения о местоположении земельного участка		-	
2.	Площадь земельного участка ± величина погрешности определения (вычисления) площади ($P \pm \Delta P$), м2		1673 ± 14	
3.	Формула, примененная для расчета предельной допустимой погрешности определения площади земельного участка, с подставленными значениями и итоговые (вычисленные) значения (ΔP), м2		$\Delta P = 3.5 * M_t * \sqrt{P} = 3.5 * 0,1 * \sqrt{1673} = 14$	
4.	Площадь земельного участка согласно сведениям Единого государственного реестра недвижимости (Ркад), м2		1677	
5.	Оценка расхождения Р и Ркад ($P - P_{кад}$), м2		4	
6.	Предельные минимальный и максимальный размеры земельного участка ($P_{мин}$ и $P_{макс}$), м2		- -	
7.	Кадастровый номер или иной государственный учетный номер (инвентарный) объекта недвижимости, расположенного на земельном участке		-	
8.	Вид (виды) разрешенного использования		Для ведения личного подсобного хозяйства	
8.1.	Дополнительные сведения об использовании земельного участка		-	
9.	Сведения о земельных участках (землях общего пользования, территории общего пользования), посредством которых обеспечивается доступ		Земли общего пользования	
10.	Иные сведения		-	
4. Пояснения к сведениям об уточняемом земельном участке с кадастровым номером 16:16:190101:169 :				
1.	-			

Сведения об уточняемых земельных участках, необходимые для исправления реестровых ошибок в сведениях о местоположении их границ

**1. Сведения о характерных точках границ уточняемого земельного участка
с кадастровым номером 16:16:190101:168 :**

Система координат МСК-16, Зона 1

Зона № 1

Обозначение характерных точек границ	Координаты, м				Метод определения координат	Формулы, примененные для расчета средней квадратической погрешности определения координат характерных точек границ (Mt), с подставленными в такие формулы значениями и итоговые (вычисленные) значения Mt, м	Описание закрепле ния точки
	содержатся в Едином государственном реестре недвижимости		определены в результате выполнения комплексных кадастровых работ				
	X	Y	X	Y			
1	2	3	4	5	6	7	8
						-	
2175	486289.80	1323073.90	486289.80	1323073.90	-	0.3	-
2176	486255.70	1323017.10	486255.70	1323017.10	-	0.3	-
2177	486278.10	1323004.60	486278.10	1323004.60	-	0.3	-
2170	486278.80	1323006.10	486278.80	1323006.10	-	0.3	-
2178	486311.70	1323061.80	486311.70	1323061.80	-	0.3	-
2175	486289.80	1323073.90	486289.80	1323073.90	-	0.3	-

**2. Сведения о частях границ уточняемого земельного участка
с кадастровым номером 16:16:190101:168 :**

Обозначение части границ		Горизонтальное проложение (S), м	Описание прохождения части границ	Сведения о согласовании местоположения границ (согласовано/спорное)
от т.	до т.			
1	2	3	4	5
2175	2176	66.25	-	-
2176	2177	25.65	-	-
2177	2170	1.66	-	-
2170	2178	64.69	-	-
2178	2175	25.02	-	-

**3. Сведения о характеристиках уточняемого земельного участка
с кадастровым номером 16:16:190101:168 :**

№ п/п	Наименование характеристики	Значение характеристики
1	2	3
1.	Адрес земельного участка	-
1.1.	Сведения о местоположении земельного участка (при отсутствии адреса) в структурированном в соответствии с федеральной информационной адресной системой виде	Российская Федерация, Республика Татарстан (Татарстан), м.р-н Высокогорский
1.2.	Дополнительные сведения о местоположении земельного участка	-
2.	Площадь земельного участка ± величина погрешности определения (вычисления) площади ($P \pm \Delta P$), м ²	1674 ± 14
3.	Формула, примененная для расчета предельной допустимой погрешности определения площади земельного участка, с подставленными значениями и итоговые (вычисленные) значения (ΔP), м ²	$\Delta P = 3.5 * Mt * \sqrt{P} = 3.5 * 0,1 * \sqrt{1674} = 14$

3. Сведения о характеристиках уточняемого земельного участка с кадастровым номером 16:16:190101:168 :		
№ п/п	Наименование характеристики	Значение характеристики
1	2	3
4.	Площадь земельного участка согласно сведениям Единого государственного реестра недвижимости (Ркад), м2	1672
5.	Оценка расхождения Р и Ркад (Р - Ркад), м2	2
6.	Предельные минимальный и максимальный размеры земельного участка (Рмин и Рмакс), м2	- -
7.	Кадастровый номер или иной государственный учетный номер (инвентарный) объекта недвижимости, расположенного на земельном участке	-
8.	Вид (виды) разрешенного использования	Для ведения личного подсобного хозяйства
8.1.	Дополнительные сведения об использовании земельного участка	-
9.	Сведения о земельных участках (землях общего пользования, территории общего пользования), посредством которых обеспечивается доступ	Земли общего пользования
10.	Иные сведения	-
4. Пояснения к сведениям об уточняемом земельном участке с кадастровым номером 16:16:190101:168 :		
1.	-	

Сведения об уточняемых земельных участках, необходимые для исправления реестровых ошибок в сведениях о местоположении их границ

**1. Сведения о характерных точках границ уточняемого земельного участка
с кадастровым номером 16:16:190101:165 :**

Система координат МСК-16, Зона 1

Зона № 1

Обозначение характерных точек границ	Координаты, м				Метод определения координат	Формулы, примененные для расчета средней квадратической погрешности определения координат характерных точек границ (Mt), с подставленными в такие формулы значениями и итоговые (вычисленные) значения Mt, м	Описание закрепле ния точки
	содержатся в Едином государственном реестре недвижимости		определены в результате выполнения комплексных кадастровых работ				
	X	Y	X	Y			
1	2	3	4	5	6	7	8
						-	
2179	486195.86	1323041.79	486195.86	1323041.79	-	0.3	-
2180	486208.08	1323060.87	486208.08	1323060.87	-	0.3	-
2181	486230.66	1323103.29	486230.66	1323103.29	-	0.3	-
2182	486209.61	1323114.82	486209.61	1323114.82	-	0.3	-
2183	486196.94	1323093.83	486196.94	1323093.83	-	0.3	-
2184	486191.09	1323082.49	486191.09	1323082.49	-	0.3	-
2185	486177.82	1323057.80	486177.82	1323057.80	-	0.3	-
2186	486184.46	1323053.29	486184.46	1323053.29	-	0.3	-
2187	486182.61	1323049.57	486182.61	1323049.57	-	0.3	-
2179	486195.86	1323041.79	486195.86	1323041.79	-	0.3	-

**2. Сведения о частях границ уточняемого земельного участка
с кадастровым номером 16:16:190101:165 :**

Обозначение части границ		Горизонтальное проложение (S), м	Описание прохождения части границ	Сведения о согласовании местоположения границ (согласовано/спорное)
от т.	до т.			
1	2	3	4	5
2179	2180	22.66	-	-
2180	2181	48.06	-	-
2181	2182	24.00	-	-
2182	2183	24.52	-	-
2183	2184	12.76	-	-
2184	2185	28.03	-	-
2185	2186	8.03	-	-
2186	2187	4.15	-	-
2187	2179	15.37	-	-

**3. Сведения о характеристиках уточняемого земельного участка
с кадастровым номером 16:16:190101:165 :**

№ п/п	Наименование характеристики	Значение характеристики
1	2	3
1.	Адрес земельного участка	-

3. Сведения о характеристиках уточняемого земельного участка с кадастровым номером 16:16:190101:165 :		
№ п/п	Наименование характеристики	Значение характеристики
1	2	3
1.1.	Сведения о местоположении земельного участка (при отсутствии адреса) в структурированном в соответствии с федеральной информационной адресной системой виде	Российская Федерация, Республика Татарстан (Татарстан), м.р-н Высокогорский
1.2.	Дополнительные сведения о местоположении земельного участка	-
2.	Площадь земельного участка \pm величина погрешности определения (вычисления) площади ($P \pm \Delta P$), м2	1704 ± 14
3.	Формула, примененная для расчета предельной допустимой погрешности определения площади земельного участка, с подставленными значениями и итоговые (вычисленные) значения (ΔP), м2	$\Delta P = 3.5 * M_t * \sqrt{P} = 3.5 * 0,1 * \sqrt{1704} = 14$
4.	Площадь земельного участка согласно сведениям Единого государственного реестра недвижимости ($P_{\text{кад}}$), м2	1704
5.	Оценка расхождения P и $P_{\text{кад}}$ ($P - P_{\text{кад}}$), м2	-
6.	Предельные минимальный и максимальный размеры земельного участка ($P_{\text{мин}}$ и $P_{\text{макс}}$), м2	- -
7.	Кадастровый номер или иной государственный учетный номер (инвентарный) объекта недвижимости, расположенного на земельном участке	-
8.	Вид (виды) разрешенного использования	Ведение личного подсобного хозяйства
8.1.	Дополнительные сведения об использовании земельного участка	-
9.	Сведения о земельных участках (землях общего пользования, территории общего пользования), посредством которых обеспечивается доступ	Земли общего пользования
10.	Иные сведения	-
4. Пояснения к сведениям об уточняемом земельном участке с кадастровым номером 16:16:190101:165 :		
1.	-	

Сведения об уточняемых земельных участках, необходимые для исправления реестровых ошибок в сведениях о местоположении их границ

1. Сведения о характерных точках границ уточняемого земельного участка с кадастровым номером 16:16:190101:177 :

Система координат МСК-16, Зона 1

Зона № 1

Обозначение характерных точек границ	Координаты, м				Метод определения координат	Формулы, примененные для расчета средней квадратической погрешности определения координат характерных точек границ (Mt), с подставленными в такие формулы значениями и итоговые (вычисленные) значения Mt, м	Описание закрепле ния точки
	содержатся в Едином государственном реестре недвижимости		определены в результате выполнения комплексных кадастровых работ				
	X	Y	X	Y			
1	2	3	4	5	6	7	8
						-	
2188	486025.78	1322924.42	486025.78	1322924.42	-	0.1	-
2189	486044.11	1322948.43	486044.11	1322948.43	-	0.1	-
547	486034.30	1322954.26	486034.30	1322954.26	-	0.1	-
552	485992.55	1322979.37	485992.55	1322979.37	-	0.1	-
2132	485977.10	1322953.63	485977.10	1322953.63	-	0.1	-
2190	486018.97	1322928.46	486018.97	1322928.46	-	0.1	-
2188	486025.78	1322924.42	486025.78	1322924.42	-	0.1	-

2. Сведения о частях границ уточняемого земельного участка с кадастровым номером 16:16:190101:177 :

Обозначение части границ		Горизонтальное проложение (S), м	Описание прохождения части границ	Сведения о согласовании местоположения границ (согласовано/спорное)
от т.	до т.			
1	2	3	4	5
2188	2189	30.21	-	-
2189	547	11.41	-	-
547	552	48.72	-	-
552	2132	30.02	-	-
2132	2190	48.85	-	-
2190	2188	7.92	-	-

3. Сведения о характеристиках уточняемого земельного участка с кадастровым номером 16:16:190101:177 :

№ п/п	Наименование характеристики	Значение характеристики
1	2	3
1.	Адрес земельного участка	-
1.1.	Сведения о местоположении земельного участка (при отсутствии адреса) в структурированном в соответствии с федеральной информационной адресной системой виде	Российская Федерация, Республика Татарстан (Татарстан), м. р-н Высокогорский
1.2.	Дополнительные сведения о местоположении земельного участка	-
2.	Площадь земельного участка ± величина погрешности определения (вычисления) площади ($P \pm \Delta P$), м ²	1754 ± 15

3. Сведения о характеристиках уточняемого земельного участка с кадастровым номером 16:16:190101:177 :		
№ п/п	Наименование характеристики	Значение характеристики
1	2	3
3.	Формула, примененная для расчета предельной допустимой погрешности определения площади земельного участка, с подставленными значениями и итоговые (вычисленные) значения (ΔP), м2	$\Delta P = 3.5 * M_t * \sqrt{P} = 3.5 * 0,1 * \sqrt{1754} = 15$
4.	Площадь земельного участка согласно сведениям Единого государственного реестра недвижимости (Ркад), м2	1754
5.	Оценка расхождения Р и Ркад (Р - Ркад), м2	-
6.	Предельные минимальный и максимальный размеры земельного участка (Рмин и Рмакс), м2	- -
7.	Кадастровый номер или иной государственный учетный номер (инвентарный) объекта недвижимости, расположенного на земельном участке	-
8.	Вид (виды) разрешенного использования	Индивидуальное жилищное строительство
8.1.	Дополнительные сведения об использовании земельного участка	-
9.	Сведения о земельных участках (землях общего пользования, территории общего пользования), посредством которых обеспечивается доступ	Земли общего пользования
10.	Иные сведения	-
4. Пояснения к сведениям об уточняемом земельном участке с кадастровым номером 16:16:190101:177 :		
1.	-	

Сведения об уточняемых земельных участках, необходимые для исправления реестровых ошибок в сведениях о местоположении их границ

**1. Сведения о характерных точках границ уточняемого земельного участка
с кадастровым номером 16:16:190101:98 :**

Система координат МСК-16, Зона 1

Зона № 1

Обозначение характерных точек границ	Координаты, м				Метод определения координат	Формулы, примененные для расчета средней квадратической погрешности определения координат характерных точек границ (Mt), с подставленными в такие формулы значениями и итоговые (вычисленные) значения Mt, м	Описание закрепле ния точки
	содержатся в Едином государственном реестре недвижимости		определены в результате выполнения комплексных кадастровых работ				
	X	Y	X	Y			
1	2	3	4	5	6	7	8
						-	
2191	486204.50	1323215.70	486204.50	1323215.70	-	0.3	-
21	486224.95	1323202.57	486224.95	1323202.57	-	-	-
20	486237.39	1323227.06	486237.39	1323227.06	-	-	-
19	486257.20	1323263.48	486257.20	1323263.48	-	-	-
2192	486238.60	1323276.40	486238.60	1323276.40	-	0.3	-
2191	486204.50	1323215.70	486204.50	1323215.70	-	0.3	-

**2. Сведения о частях границ уточняемого земельного участка
с кадастровым номером 16:16:190101:98 :**

Обозначение части границ		Горизонтальное проложение (S), м	Описание прохождения части границ	Сведения о согласовании местоположения границ (согласовано/спорное)
от т.	до т.			
1	2	3	4	5
2191	21	24.30	-	-
21	20	27.47	-	-
20	19	41.46	-	-
19	2192	22.65	-	-
2192	2191	69.62	-	-

**3. Сведения о характеристиках уточняемого земельного участка
с кадастровым номером 16:16:190101:98 :**

№ п/п	Наименование характеристики	Значение характеристики
1	2	3
1.	Адрес земельного участка	-
1.1.	Сведения о местоположении земельного участка (при отсутствии адреса) в структурированном в соответствии с федеральной информационной адресной системой виде	Российская Федерация, Республика Татарстан (Татарстан), м.р-н Высокогорский
1.2.	Дополнительные сведения о местоположении земельного участка	-
2.	Площадь земельного участка ± величина погрешности определения (вычисления) площади ($P \pm \Delta P$), м2	1603 ± 14
3.	Формула, примененная для расчета предельной допустимой погрешности определения площади земельного участка, с подставленными значениями и итоговые (вычисленные) значения (ΔP), м2	$\Delta P = 3.5 * Mt * \sqrt{P} = 3.5 * 0,1 * \sqrt{1603} = 14$

3. Сведения о характеристиках уточняемого земельного участка с кадастровым номером 16:16:190101:98 :		
№ п/п	Наименование характеристики	Значение характеристики
1	2	3
4.	Площадь земельного участка согласно сведениям Единого государственного реестра недвижимости (Ркад), м2	1744
5.	Оценка расхождения Р и Ркад (Р - Ркад), м2	141
6.	Предельные минимальный и максимальный размеры земельного участка (Рмин и Рмакс), м2	- -
7.	Кадастровый номер или иной государственный учетный номер (инвентарный) объекта недвижимости, расположенного на земельном участке	-
8.	Вид (виды) разрешенного использования	Для ведения личного подсобного хозяйства
8.1.	Дополнительные сведения об использовании земельного участка	-
9.	Сведения о земельных участках (землях общего пользования, территории общего пользования), посредством которых обеспечивается доступ	Земли общего пользования
10.	Иные сведения	-
4. Пояснения к сведениям об уточняемом земельном участке с кадастровым номером 16:16:190101:98 :		
1.	-	

Сведения о зданиях, сооружениях, объектах незавершенного строительства, необходимые для исправления реестровых ошибок в сведениях об описании их местоположения

1. Сведения о характерных точках контура

здание

вид объекта недвижимости (здание, сооружение, объект незавершенного строительства)

с кадастровым номером 16:16:190101:662 :

Система координат МСК-16, Зона 1

Зона № 1

Обозначение характерных точек контура	Содержатся в Едином государственном реестре недвижимости		Ради ус, м	Определены в ходе выполнения комплексных кадастровых работ		Ради ус, м	Метод опреде ления коор динат	Формулы, примененные для расчета средней квадратической погрешности определения координат характерных точек (Mt), м, с подставленными в такие формулы значениями и итоговые (вычисленные) значения Mt, м
	Координаты, м			Координаты, м				
	X	Y		X	Y			
1	2	3	4	5	6	7	8	9
								-
2193	485982.30	1323034.0 6	-	485982.3 0	1323034.0 6	-	-	0.1
2194	485985.48	1323039.4 3	-	485985.4 8	1323039.4 3	-	-	0.1
2195	485978.07	1323043.7 5	-	485978.0 7	1323043.7 5	-	-	0.1
2196	485976.77	1323041.4 2	-	485976.7 7	1323041.4 2	-	-	0.1
2197	485973.03	1323043.6 0	-	485973.0 3	1323043.6 0	-	-	0.1
2198	485970.23	1323038.5 3	-	485970.2 3	1323038.5 3	-	-	0.1
2199	485974.08	1323036.3 3	-	485974.0 8	1323036.3 3	-	-	0.1
2200	485974.32	1323036.7 6	-	485974.3 2	1323036.7 6	-	-	0.1
2201	485977.16	1323035.1 7	-	485977.1 6	1323035.1 7	-	-	0.1
2202	485977.89	1323036.5 0	-	485977.8 9	1323036.5 0	-	-	0.1
2193	485982.30	1323034.0 6	-	485982.3 0	1323034.0 6	-	-	0.1

**2. Иные сведения об объекте недвижимости
с кадастровым номером: 16:16:190101:662 :**

1.

3. Пояснения к сведениям об объекте недвижимости с кадастровым номером 16:16:190101:662 :

1.

-

Сведения о зданиях, сооружениях, объектах незавершенного строительства, необходимые для исправления реестровых ошибок в сведениях об описании их местоположения

1. Сведения о характерных точках контура

здание

вид объекта недвижимости (здание, сооружение, объект незавершенного строительства)

с кадастровым номером 16:16:190101:663 :

Система координат МСК-16, Зона 1

Зона № 1

Обозначение характерных точек контура	Содержатся в Едином государственном реестре недвижимости		Ради ус, м	Определены в ходе выполнения комплексных кадастровых работ		Ради ус, м	Метод опреде ления коор динат	Формулы, примененные для расчета средней квадратической погрешности определения координат характерных точек (Mt), м, с подставленными в такие формулы значениями и итоговые (вычисленные) значения Mt, м
	Координаты, м			Координаты, м				
	X	Y		X	Y			
1	2	3	4	5	6	7	8	9
								-
2203	486122.04	1323359.4 7	-	486122.0 4	1323359.4 7	-	-	0.1
2204	486128.92	1323373.2 9	-	486128.9 2	1323373.2 9	-	-	0.1
2205	486120.57	1323377.4 1	-	486120.5 7	1323377.4 1	-	-	0.1
2206	486118.38	1323372.9 1	-	486118.3 8	1323372.9 1	-	-	0.1
2207	486118.79	1323372.6 2	-	486118.7 9	1323372.6 2	-	-	0.1
2208	486117.51	1323370.2 6	-	486117.5 1	1323370.2 6	-	-	0.1
2209	486118.91	1323369.4 7	-	486118.9 1	1323369.4 7	-	-	0.1
2210	486115.99	1323362.3 9	-	486115.9 9	1323362.3 9	-	-	0.1
2203	486122.04	1323359.4 7	-	486122.0 4	1323359.4 7	-	-	0.1

2. Иные сведения об объекте недвижимости с кадастровым номером: 16:16:190101:663 :

1.

3. Пояснения к сведениям об объекте недвижимости с кадастровым номером 16:16:190101:663 :

1.

-

Сведения о зданиях, сооружениях, объектах незавершенного строительства, необходимые для исправления реестровых ошибок в сведениях об описании их местоположения

1. Сведения о характерных точках контура

здание

вид объекта недвижимости (здание, сооружение, объект незавершенного строительства)

с кадастровым номером 16:16:190101:664 :

Система координат МСК-16, Зона 1

Зона № 1

Обозначение характерных точек контура	Содержатся в Едином государственном реестре недвижимости		Ради ус, м	Определены в ходе выполнения комплексных кадастровых работ		Ради ус, м	Метод опреде ления коор динат	Формулы, примененные для расчета средней квадратической погрешности определения координат характерных точек (Mt), м, с подставленными в такие формулы значениями и итоговые (вычисленные) значения Mt, м
	Координаты, м			Координаты, м				
	X	Y		X	Y			
1	2	3	4	5	6	7	8	9
								-
2211	486107.11	1323113.5 9	-	486107.1 1	1323113.5 9	-	-	0.2
2212	486099.23	1323118.4 0	-	486099.2 3	1323118.4 0	-	-	0.2
2213	486097.29	1323115.2 1	-	486097.2 9	1323115.2 1	-	-	0.2
2214	486096.14	1323115.9 1	-	486096.1 4	1323115.9 1	-	-	0.2
2215	486090.95	1323107.4 0	-	486090.9 5	1323107.4 0	-	-	0.2
2216	486096.13	1323104.2 4	-	486096.1 3	1323104.2 4	-	-	0.2
2217	486096.05	1323104.1 1	-	486096.0 5	1323104.1 1	-	-	0.2
2218	486099.91	1323101.7 7	-	486099.9 1	1323101.7 7	-	-	0.2
2211	486107.11	1323113.5 9	-	486107.1 1	1323113.5 9	-	-	0.2

**2. Иные сведения об объекте недвижимости
с кадастровым номером: 16:16:190101:664 :**

1.

3. Пояснения к сведениям об объекте недвижимости с кадастровым номером 16:16:190101:664 :

1.

-

Сведения о зданиях, сооружениях, объектах незавершенного строительства, необходимые для исправления реестровых ошибок в сведениях об описании их местоположения

1. Сведения о характерных точках контура

здание

вид объекта недвижимости (здание, сооружение, объект незавершенного строительства)

с кадастровым номером 16:16:190101:700 :

Система координат МСК-16, Зона 1

Зона № 1

Обозначение характерных точек контура	Содержатся в Едином государственном реестре недвижимости			Определены в ходе выполнения комплексных кадастровых работ			Метод опреде ления коор динат	Формулы, примененные для расчета средней квадратической погрешности определения координат характерных точек (Mt), м, с подставленными в такие формулы значениями и итоговые (вычисленные) значения Mt, м
	Координаты, м		Ради ус, м	Координаты, м		Ради ус, м		
	X	Y	R	X	Y	R		
1	2	3	4	5	6	7	8	9
								-
2219	486016.93	1322944.2 7	-	486016.9 3	1322944.2 7	-	-	0.1
2220	486019.41	1322948.5 0	-	486019.4 1	1322948.5 0	-	-	0.1
2221	486019.89	1322948.2 2	-	486019.8 9	1322948.2 2	-	-	0.1
2222	486023.28	1322954.0 0	-	486023.2 8	1322954.0 0	-	-	0.1
2223	486019.79	1322956.0 4	-	486019.7 9	1322956.0 4	-	-	0.1
2224	486020.72	1322957.6 2	-	486020.7 2	1322957.6 2	-	-	0.1
2225	486017.72	1322959.3 7	-	486017.7 2	1322959.3 7	-	-	0.1
2226	486016.80	1322957.7 9	-	486016.8 0	1322957.7 9	-	-	0.1
2227	486012.54	1322960.2 9	-	486012.5 4	1322960.2 9	-	-	0.1
2228	486009.67	1322955.4 0	-	486009.6 7	1322955.4 0	-	-	0.1
2229	486007.27	1322955.0 8	-	486007.2 7	1322955.0 8	-	-	0.1
2230	486005.78	1322952.5 3	-	486005.7 8	1322952.5 3	-	-	0.1
2231	486006.68	1322950.2 8	-	486006.6 8	1322950.2 8	-	-	0.1
2219	486016.93	1322944.2 7	-	486016.9 3	1322944.2 7	-	-	0.1

**2. Иные сведения об объекте недвижимости
с кадастровым номером: 16:16:190101:700 :**

1.

3. Пояснения к сведениям об объекте недвижимости с кадастровым номером 16:16:190101:700 :

1.

-

Сведения о зданиях, сооружениях, объектах незавершенного строительства, необходимые для исправления реестровых ошибок в сведениях об описании их местоположения

1. Сведения о характерных точках контура

здание

вид объекта недвижимости (здание, сооружение, объект незавершенного строительства)

с кадастровым номером 16:16:190101:699 :

Система координат МСК-16, Зона 1

Зона № 1

Обозначение характерных точек контура	Содержатся в Едином государственном реестре недвижимости			Определены в ходе выполнения комплексных кадастровых работ			Метод опреде ления коор динат	Формулы, примененные для расчета средней квадратической погрешности определения координат характерных точек (Mt), м, с подставленными в такие формулы значениями и итоговые (вычисленные) значения Mt, м
	Координаты, м		Ради ус, м	Координаты, м		Ради ус, м		
	X	Y	R	X	Y	R		
1	2	3	4	5	6	7	8	9
16:16:190101:699 (2/2)								-
2232	485772.57	1323206.5 4	-	485772.5 7	1323206.5 4	-	-	0.1
2233	485770.47	1323207.7 7	-	485770.4 7	1323207.7 7	-	-	0.1
2234	485769.80	1323206.6 0	-	485769.8 0	1323206.6 0	-	-	0.1
2235	485767.32	1323208.0 2	-	485767.3 2	1323208.0 2	-	-	0.1
2236	485765.89	1323205.5 3	-	485765.8 9	1323205.5 3	-	-	0.1
2237	485765.36	1323205.8 3	-	485765.3 6	1323205.8 3	-	-	0.1
2238	485760.78	1323197.9 0	-	485760.7 8	1323197.9 0	-	-	0.1
2239	485768.65	1323193.3 7	-	485768.6 5	1323193.3 7	-	-	0.1
2240	485773.22	1323201.3 2	-	485773.2 2	1323201.3 2	-	-	0.1
2241	485772.66	1323201.6 4	-	485772.6 6	1323201.6 4	-	-	0.1
2242	485774.10	1323204.1 4	-	485774.1 0	1323204.1 4	-	-	0.1
2243	485771.91	1323205.3 9	-	485771.9 1	1323205.3 9	-	-	0.1
2232	485772.57	1323206.5 4	-	485772.5 7	1323206.5 4	-	-	0.1
16:16:190101:699 (3/2)								-
2239	485768.65	1323193.3 7	-	485768.6 5	1323193.3 7	-	-	0.1
2240	485773.22	1323201.3 2	-	485773.2 2	1323201.3 2	-	-	0.1
2237	485765.36	1323205.8 3	-	485765.3 6	1323205.8 3	-	-	0.1
2238	485760.78	1323197.9 0	-	485760.7 8	1323197.9 0	-	-	0.1
2239	485768.65	1323193.3 7	-	485768.6 5	1323193.3 7	-	-	0.1

**2. Иные сведения об объекте недвижимости
с кадастровым номером: 16:16:190101:699 :**

1.

<p>Сведения о зданиях, сооружениях, объектах незавершенного строительства, необходимые для исправления реестровых ошибок в сведениях об описании их местоположения</p>

<p>3. Пояснения к сведениям об объекте недвижимости с кадастровым номером 16:16:190101:699 :</p>

<p>1.</p>

<p>-</p>

Сведения о зданиях, сооружениях, объектах незавершенного строительства, необходимые для исправления реестровых ошибок в сведениях об описании их местоположения

1. Сведения о характерных точках контура

здание

вид объекта недвижимости (здание, сооружение, объект незавершенного строительства)

с кадастровым номером 16:16:190101:695 :

Система координат МСК-16, Зона 1

Зона № 1

Обозначение характерных точек контура	Содержатся в Едином государственном реестре недвижимости			Определены в ходе выполнения комплексных кадастровых работ			Метод опреде ления коор динат	Формулы, примененные для расчета средней квадратической погрешности определения координат характерных точек (Mt), м, с подставленными в такие формулы значениями и итоговые (вычисленные) значения Mt, м
	Координаты, м		Ради ус, м	Координаты, м		Ради ус, м		
	X	Y	R	X	Y	R		
1	2	3	4	5	6	7	8	9
								-
2244	485751.19	1323218.9 8	-	485751.1 9	1323218.9 8	-	-	0.1
2245	485742.25	1323224.5 2	-	485742.2 5	1323224.5 2	-	-	0.1
2246	485736.12	1323214.6 3	-	485736.1 2	1323214.6 3	-	-	0.1
2247	485745.07	1323209.0 9	-	485745.0 7	1323209.0 9	-	-	0.1
2244	485751.19	1323218.9 8	-	485751.1 9	1323218.9 8	-	-	0.1

**2. Иные сведения об объекте недвижимости
с кадастровым номером: 16:16:190101:695 :**

1.

3. Пояснения к сведениям об объекте недвижимости с кадастровым номером 16:16:190101:695 :

1.

-

Сведения о зданиях, сооружениях, объектах незавершенного строительства, необходимые для исправления реестровых ошибок в сведениях об описании их местоположения

1. Сведения о характерных точках контура

здание

вид объекта недвижимости (здание, сооружение, объект незавершенного строительства)

с кадастровым номером 16:16:190101:689 :

Система координат МСК-16, Зона 1

Зона № 1

Обозначение характерных точек контура	Содержатся в Едином государственном реестре недвижимости		Ради ус, м	Определены в ходе выполнения комплексных кадастровых работ		Ради ус, м	Метод опреде ления коор динат	Формулы, примененные для расчета средней квадратической погрешности определения координат характерных точек (Mt), м, с подставленными в такие формулы значениями и итоговые (вычисленные) значения Mt, м
	Координаты, м			Координаты, м				
	X	Y		X	Y			
1	2	3	4	5	6	7	8	9
								-
2248	485954.20	1322665.70	-	485954.20	1322665.70	-	-	0.1
2249	485960.46	1322671.35	-	485960.46	1322671.35	-	-	0.1
2250	485952.39	1322680.43	-	485952.39	1322680.43	-	-	0.1
2251	485946.03	1322674.91	-	485946.03	1322674.91	-	-	0.1
2252	485949.16	1322671.39	-	485949.16	1322671.39	-	-	0.1
2253	485947.25	1322669.69	-	485947.25	1322669.69	-	-	0.1
2254	485949.87	1322666.81	-	485949.87	1322666.81	-	-	0.1
2255	485951.74	1322668.47	-	485951.74	1322668.47	-	-	0.1
2248	485954.20	1322665.70	-	485954.20	1322665.70	-	-	0.1

2. Иные сведения об объекте недвижимости с кадастровым номером: 16:16:190101:689 :

1.

3. Пояснения к сведениям об объекте недвижимости с кадастровым номером 16:16:190101:689 :

1.

-

Сведения о зданиях, сооружениях, объектах незавершенного строительства, необходимые для исправления реестровых ошибок в сведениях об описании их местоположения

1. Сведения о характерных точках контура

здание

вид объекта недвижимости (здание, сооружение, объект незавершенного строительства)

с кадастровым номером 16:16:190101:685 :

Система координат МСК-16, Зона 1

Зона № 1

Обозначение характерных точек контура	Содержатся в Едином государственном реестре недвижимости			Определены в ходе выполнения комплексных кадастровых работ			Метод опреде ления коор динат	Формулы, примененные для расчета средней квадратической погрешности определения координат характерных точек (Mt), м, с подставленными в такие формулы значениями и итоговые (вычисленные) значения Mt, м
	Координаты, м		Ради ус, м	Координаты, м		Ради ус, м		
	X	Y	R	X	Y	R		
1	2	3	4	5	6	7	8	9
								-
2256	485821.74	1323250.2 4	-	485821.7 4	1323250.2 4	-	-	0.1
2257	485812.46	1323257.1 3	-	485812.4 6	1323257.1 3	-	-	0.1
2258	485806.78	1323249.4 7	-	485806.7 8	1323249.4 7	-	-	0.1
2259	485816.06	1323242.5 8	-	485816.0 6	1323242.5 8	-	-	0.1
2256	485821.74	1323250.2 4	-	485821.7 4	1323250.2 4	-	-	0.1

**2. Иные сведения об объекте недвижимости
с кадастровым номером: 16:16:190101:685 :**

1.

3. Пояснения к сведениям об объекте недвижимости с кадастровым номером 16:16:190101:685 :

1.

-

Сведения о зданиях, сооружениях, объектах незавершенного строительства, необходимые для исправления реестровых ошибок в сведениях об описании их местоположения

1. Сведения о характерных точках контура

здание

вид объекта недвижимости (здание, сооружение, объект незавершенного строительства)

с кадастровым номером 16:16:190101:684 :

Система координат МСК-16, Зона 1

Зона № 1

Обозначение характерных точек контура	Содержатся в Едином государственном реестре недвижимости			Определены в ходе выполнения комплексных кадастровых работ			Метод опреде ления коор динат	Формулы, примененные для расчета средней квадратической погрешности определения координат характерных точек (Mt), м, с подставленными в такие формулы значениями и итоговые (вычисленные) значения Mt, м
	Координаты, м		Ради ус, м	Координаты, м		Ради ус, м		
	X	Y	R	X	Y	R		
1	2	3	4	5	6	7	8	9
								-
2260	485982.24	1322908.4 6	-	485982.2 4	1322908.4 6	-	-	0.1
2261	485966.07	1322917.8 5	-	485966.0 7	1322917.8 5	-	-	0.1
2262	485960.04	1322907.4 8	-	485960.0 4	1322907.4 8	-	-	0.1
2263	485976.21	1322898.0 9	-	485976.2 1	1322898.0 9	-	-	0.1
2260	485982.24	1322908.4 6	-	485982.2 4	1322908.4 6	-	-	0.1

**2. Иные сведения об объекте недвижимости
с кадастровым номером: 16:16:190101:684 :**

1.

3. Пояснения к сведениям об объекте недвижимости с кадастровым номером 16:16:190101:684 :

1.

-

Сведения о зданиях, сооружениях, объектах незавершенного строительства, необходимые для исправления реестровых ошибок в сведениях об описании их местоположения

1. Сведения о характерных точках контура

здание

вид объекта недвижимости (здание, сооружение, объект незавершенного строительства)

с кадастровым номером 16:16:190101:710 :

Система координат МСК-16, Зона 1

Зона № 1

Обозначение характерных точек контура	Содержатся в Едином государственном реестре недвижимости			Определены в ходе выполнения комплексных кадастровых работ			Метод опреде ления коор динат	Формулы, примененные для расчета средней квадратической погрешности определения координат характерных точек (Mt), м, с подставленными в такие формулы значениями и итоговые (вычисленные) значения Mt, м
	Координаты, м		Ради ус, м	Координаты, м		Ради ус, м		
	X	Y	R	X	Y	R		
1	2	3	4	5	6	7	8	9
								-
2264	485634.91	1322922.1 9	-	485634.9 1	1322922.1 9	-	-	0.1
2265	485637.95	1322926.1 6	-	485637.9 5	1322926.1 6	-	-	0.1
2266	485622.22	1322938.2 1	-	485622.2 2	1322938.2 1	-	-	0.1
2267	485619.18	1322934.2 4	-	485619.1 8	1322934.2 4	-	-	0.1
2264	485634.91	1322922.1 9	-	485634.9 1	1322922.1 9	-	-	0.1

**2. Иные сведения об объекте недвижимости
с кадастровым номером: 16:16:190101:710 :**

1.

3. Пояснения к сведениям об объекте недвижимости с кадастровым номером 16:16:190101:710 :

1.

-

Сведения о зданиях, сооружениях, объектах незавершенного строительства, необходимые для исправления реестровых ошибок в сведениях об описании их местоположения

1. Сведения о характерных точках контура

здание

вид объекта недвижимости (здание, сооружение, объект незавершенного строительства)

с кадастровым номером 16:16:190101:558 :

Система координат МСК-16, Зона 1

Зона № 1

Обозначение характерных точек контура	Содержатся в Едином государственном реестре недвижимости			Определены в ходе выполнения комплексных кадастровых работ			Метод опреде ления коор динат	Формулы, примененные для расчета средней квадратической погрешности определения координат характерных точек (Mt), м, с подставленными в такие формулы значениями и итоговые (вычисленные) значения Mt, м
	Координаты, м		Ради ус, м	Координаты, м		Ради ус, м		
	X	Y	R	X	Y	R		
1	2	3	4	5	6	7	8	9
								-
2268	486317.66	1322956.2 9	-	486317.6 6	1322956.2 9	-	-	0.1
2269	486316.05	1322957.1 1	-	486316.0 5	1322957.1 1	-	-	0.1
2270	486316.50	1322957.9 8	-	486316.5 0	1322957.9 8	-	-	0.1
2271	486308.69	1322961.9 7	-	486308.6 9	1322961.9 7	-	-	0.1
2272	486306.87	1322958.4 0	-	486306.8 7	1322958.4 0	-	-	0.1
2273	486307.83	1322957.9 1	-	486307.8 3	1322957.9 1	-	-	0.1
2274	486307.03	1322956.3 4	-	486307.0 3	1322956.3 4	-	-	0.1
2275	486305.96	1322956.8 8	-	486305.9 6	1322956.8 8	-	-	0.1
2276	486304.40	1322953.8 3	-	486304.4 0	1322953.8 3	-	-	0.1
2277	486312.31	1322949.7 9	-	486312.3 1	1322949.7 9	-	-	0.1
2278	486313.43	1322951.9 8	-	486313.4 3	1322951.9 8	-	-	0.1
2279	486315.04	1322951.1 6	-	486315.0 4	1322951.1 6	-	-	0.1
2268	486317.66	1322956.2 9	-	486317.6 6	1322956.2 9	-	-	0.1

2. Иные сведения об объекте недвижимости

с кадастровым номером: 16:16:190101:558 :

1.

3. Пояснения к сведениям об объекте недвижимости с кадастровым номером 16:16:190101:558 :

1.

-

Сведения о зданиях, сооружениях, объектах незавершенного строительства, необходимые для исправления реестровых ошибок в сведениях об описании их местоположения

1. Сведения о характерных точках контура

здание

вид объекта недвижимости (здание, сооружение, объект незавершенного строительства)

с кадастровым номером 16:16:190101:557 :

Система координат МСК-16, Зона 1

Зона № 1

Обозначение характерных точек контура	Содержатся в Едином государственном реестре недвижимости			Определены в ходе выполнения комплексных кадастровых работ			Метод опреде ления коор динат	Формулы, примененные для расчета средней квадратической погрешности определения координат характерных точек (Mt), м, с подставленными в такие формулы значениями и итоговые (вычисленные) значения Mt, м
	Координаты, м		Ради ус, м	Координаты, м		Ради ус, м		
	X	Y	R	X	Y	R		
1	2	3	4	5	6	7	8	9
								-
2280	486359.78	1323094.8 0	-	486359.7 8	1323094.8 0	-	-	0.1
2281	486357.43	1323096.0 0	-	486357.4 3	1323096.0 0	-	-	0.1
2282	486358.83	1323098.7 5	-	486358.8 3	1323098.7 5	-	-	0.1
2283	486350.65	1323102.9 3	-	486350.6 5	1323102.9 3	-	-	0.1
2284	486346.91	1323095.6 0	-	486346.9 1	1323095.6 0	-	-	0.1
2285	486357.42	1323090.2 4	-	486357.4 2	1323090.2 4	-	-	0.1
2280	486359.78	1323094.8 0	-	486359.7 8	1323094.8 0	-	-	0.1

**2. Иные сведения об объекте недвижимости
с кадастровым номером: 16:16:190101:557 :**

1.

3. Пояснения к сведениям об объекте недвижимости с кадастровым номером 16:16:190101:557 :

1.

-

**Сведения о зданиях, сооружениях, объектах незавершенного строительства,
необходимые для исправления реестровых ошибок в сведениях об описании их
местоположения**

1. Сведения о характерных точках контура

здание

вид объекта недвижимости (здание, сооружение, объект
незавершенного строительства)

с кадастровым номером 16:16:190101:559 :

Система координат МСК-16, Зона 1

Зона № 1

Обозначение характерных точек контура	Содержатся в Едином государственном реестре недвижимости			Определены в ходе выполнения комплексных кадастровых работ			Метод опреде ления коор динат	Формулы, примененные для расчета средней квадратической погрешности определения координат характерных точек (Mt), м, с подставленными в такие формулы значениями и итоговые (вычисленные) значения Mt, м
	Координаты, м		Ради ус, м	Координаты, м		Ради ус, м		
	X	Y	R	X	Y	R		
1	2	3	4	5	6	7	8	9
16:16:190101:559 (1/2)								-
2286	486338.72	1323109.4 3	-	486338.7 2	1323109.4 3	-	-	0.1
2287	486329.63	1323113.7 1	-	486329.6 3	1323113.7 1	-	-	0.1
2288	486326.58	1323107.2 3	-	486326.5 8	1323107.2 3	-	-	0.1
2289	486331.81	1323104.7 6	-	486331.8 1	1323104.7 6	-	-	0.1
2290	486331.32	1323103.7 2	-	486331.3 2	1323103.7 2	-	-	0.1
2291	486334.34	1323102.2 9	-	486334.3 4	1323102.2 9	-	-	0.1
2292	486334.83	1323103.3 4	-	486334.8 3	1323103.3 4	-	-	0.1
2293	486335.67	1323102.9 5	-	486335.6 7	1323102.9 5	-	-	0.1
2286	486338.72	1323109.4 3	-	486338.7 2	1323109.4 3	-	-	0.1
16:16:190101:559 (2/2)								-
2286	486338.72	1323109.4 3	-	486338.7 2	1323109.4 3	-	-	0.1
2287	486329.63	1323113.7 1	-	486329.6 3	1323113.7 1	-	-	0.1
2294	486328.64	1323111.6 1	-	486328.6 4	1323111.6 1	-	-	0.1
2295	486328.55	1323111.6 5	-	486328.5 5	1323111.6 5	-	-	0.1
2296	486326.48	1323107.2 7	-	486326.4 8	1323107.2 7	-	-	0.1
2289	486331.81	1323104.7 6	-	486331.8 1	1323104.7 6	-	-	0.1
2290	486331.32	1323103.7 2	-	486331.3 2	1323103.7 2	-	-	0.1
2291	486334.34	1323102.2 9	-	486334.3 4	1323102.2 9	-	-	0.1
2292	486334.83	1323103.3 4	-	486334.8 3	1323103.3 4	-	-	0.1
2293	486335.67	1323102.9 5	-	486335.6 7	1323102.9 5	-	-	0.1
2286	486338.72	1323109.4 3	-	486338.7 2	1323109.4 3	-	-	0.1

Сведения о зданиях, сооружениях, объектах незавершенного строительства, необходимые для исправления реестровых ошибок в сведениях об описании их местоположения
--

2. Иные сведения об объекте недвижимости с кадастровым номером: 16:16:190101:559 :

1.

3. Пояснения к сведениям об объекте недвижимости с кадастровым номером 16:16:190101:559 :
--

1.

-

Сведения о зданиях, сооружениях, объектах незавершенного строительства, необходимые для исправления реестровых ошибок в сведениях об описании их местоположения

1. Сведения о характерных точках контура

здание

вид объекта недвижимости (здание, сооружение, объект незавершенного строительства)

с кадастровым номером 16:16:190101:544 :

Система координат МСК-16, Зона 1

Зона № 1

Обозначение характерных точек контура	Содержатся в Едином государственном реестре недвижимости			Определены в ходе выполнения комплексных кадастровых работ			Метод опреде ления коор динат	Формулы, примененные для расчета средней квадратической погрешности определения координат характерных точек (Mt), м, с подставленными в такие формулы значениями и итоговые (вычисленные) значения Mt, м
	Координаты, м		Ради ус, м	Координаты, м		Ради ус, м		
	X	Y	R	X	Y	R		
1	2	3	4	5	6	7	8	9
								-
2297	485947.96	1323282.1 7	-	485947.9 6	1323282.1 7	-	-	0.1
2298	485953.69	1323290.5 8	-	485953.6 9	1323290.5 8	-	-	0.1
2299	485944.49	1323296.6 8	-	485944.4 9	1323296.6 8	-	-	0.1
2300	485944.55	1323296.7 9	-	485944.5 5	1323296.7 9	-	-	0.1
2301	485944.34	1323296.9 2	-	485944.3 4	1323296.9 2	-	-	0.1
2302	485937.33	1323286.3 1	-	485937.3 3	1323286.3 1	-	-	0.1
2303	485941.30	1323283.6 8	-	485941.3 0	1323283.6 8	-	-	0.1
2304	485940.43	1323282.3 6	-	485940.4 3	1323282.3 6	-	-	0.1
2305	485942.06	1323281.2 6	-	485942.0 6	1323281.2 6	-	-	0.1
2306	485942.94	1323282.5 9	-	485942.9 4	1323282.5 9	-	-	0.1
2307	485943.27	1323282.3 7	-	485943.2 7	1323282.3 7	-	-	0.1
2308	485944.62	1323284.3 9	-	485944.6 2	1323284.3 9	-	-	0.1
2297	485947.96	1323282.1 7	-	485947.9 6	1323282.1 7	-	-	0.1

2. Иные сведения об объекте недвижимости

с кадастровым номером: 16:16:190101:544 :

1.

3. Пояснения к сведениям об объекте недвижимости с кадастровым номером 16:16:190101:544 :

1.

-

Сведения о зданиях, сооружениях, объектах незавершенного строительства, необходимые для исправления реестровых ошибок в сведениях об описании их местоположения

1. Сведения о характерных точках контура

здание

вид объекта недвижимости (здание, сооружение, объект незавершенного строительства)

с кадастровым номером 16:16:190101:538 :

Система координат МСК-16, Зона 1

Зона № 1

Обозначение характерных точек контура	Содержатся в Едином государственном реестре недвижимости		Ради ус, м	Определены в ходе выполнения комплексных кадастровых работ		Ради ус, м	Метод опреде ления коор динат	Формулы, примененные для расчета средней квадратической погрешности определения координат характерных точек (Mt), м, с подставленными в такие формулы значениями и итоговые (вычисленные) значения Mt, м
	Координаты, м			Координаты, м				
	X	Y		X	Y			
1	2	3	4	5	6	7	8	9
								-
2309	485869.88	1323074.3 4	-	485869.8 8	1323074.3 4	-	-	0.1
2310	485872.60	1323079.0 2	-	485872.6 0	1323079.0 2	-	-	0.1
2311	485872.20	1323079.2 5	-	485872.2 0	1323079.2 5	-	-	0.1
2312	485873.12	1323080.8 2	-	485873.1 2	1323080.8 2	-	-	0.1
2313	485863.28	1323086.5 4	-	485863.2 8	1323086.5 4	-	-	0.1
2314	485859.65	1323080.2 9	-	485859.6 5	1323080.2 9	-	-	0.1
2309	485869.88	1323074.3 4	-	485869.8 8	1323074.3 4	-	-	0.1

**2. Иные сведения об объекте недвижимости
с кадастровым номером: 16:16:190101:538 :**

1.

3. Пояснения к сведениям об объекте недвижимости с кадастровым номером 16:16:190101:538 :

1.

-

Сведения о зданиях, сооружениях, объектах незавершенного строительства, необходимые для исправления реестровых ошибок в сведениях об описании их местоположения

1. Сведения о характерных точках контура

здание

вид объекта недвижимости (здание, сооружение, объект незавершенного строительства)

с кадастровым номером 16:16:190101:711 :

Система координат МСК-16, Зона 1

Зона № 1

Обозначение характерных точек контура	Содержатся в Едином государственном реестре недвижимости			Определены в ходе выполнения комплексных кадастровых работ			Метод опреде ления коор динат	Формулы, примененные для расчета средней квадратической погрешности определения координат характерных точек (Mt), м, с подставленными в такие формулы значениями и итоговые (вычисленные) значения Mt, м
	Координаты, м		Ради ус, м	Координаты, м		Ради ус, м		
	X	Y	R	X	Y	R		
1	2	3	4	5	6	7	8	9
								-
2315	485858.21	1323202.8 1	-	485858.2 1	1323202.8 1	-	-	0.1
2316	485850.38	1323207.6 8	-	485850.3 8	1323207.6 8	-	-	0.1
2317	485843.62	1323196.8 4	-	485843.6 2	1323196.8 4	-	-	0.1
2318	485846.27	1323195.1 9	-	485846.2 7	1323195.1 9	-	-	0.1
2319	485845.04	1323193.2 1	-	485845.0 4	1323193.2 1	-	-	0.1
2320	485847.56	1323191.6 4	-	485847.5 6	1323191.6 4	-	-	0.1
2321	485848.79	1323193.6 2	-	485848.7 9	1323193.6 2	-	-	0.1
2322	485851.45	1323191.9 6	-	485851.4 5	1323191.9 6	-	-	0.1
2315	485858.21	1323202.8 1	-	485858.2 1	1323202.8 1	-	-	0.1

**2. Иные сведения об объекте недвижимости
с кадастровым номером: 16:16:190101:711 :**

1.

3. Пояснения к сведениям об объекте недвижимости с кадастровым номером 16:16:190101:711 :

1.

-

Сведения о зданиях, сооружениях, объектах незавершенного строительства, необходимые для исправления реестровых ошибок в сведениях об описании их местоположения

1. Сведения о характерных точках контура

здание

вид объекта недвижимости (здание, сооружение, объект незавершенного строительства)

с кадастровым номером 16:16:190101:712 :

Система координат МСК-16, Зона 1

Зона № 1

Обозначение характерных точек контура	Содержатся в Едином государственном реестре недвижимости			Определены в ходе выполнения комплексных кадастровых работ			Метод опреде ления коор динат	Формулы, примененные для расчета средней квадратической погрешности определения координат характерных точек (Mt), м, с подставленными в такие формулы значениями и итоговые (вычисленные) значения Mt, м
	Координаты, м		Ради ус, м	Координаты, м		Ради ус, м		
	X	Y	R	X	Y	R		
1	2	3	4	5	6	7	8	9
								-
2323	485836.43	1323216.5 2	-	485836.4 3	1323216.5 2	-	-	0.1
2324	485828.87	1323221.7 9	-	485828.8 7	1323221.7 9	-	-	0.1
2325	485821.56	1323211.3 1	-	485821.5 6	1323211.3 1	-	-	0.1
2326	485824.12	1323209.5 3	-	485824.1 2	1323209.5 3	-	-	0.1
2327	485822.79	1323207.6 1	-	485822.7 9	1323207.6 1	-	-	0.1
2328	485825.22	1323205.9 2	-	485825.2 2	1323205.9 2	-	-	0.1
2329	485826.56	1323207.8 3	-	485826.5 6	1323207.8 3	-	-	0.1
2330	485829.12	1323206.0 4	-	485829.1 2	1323206.0 4	-	-	0.1
2323	485836.43	1323216.5 2	-	485836.4 3	1323216.5 2	-	-	0.1

**2. Иные сведения об объекте недвижимости
с кадастровым номером: 16:16:190101:712 :**

1.

3. Пояснения к сведениям об объекте недвижимости с кадастровым номером 16:16:190101:712 :

1.

-

Сведения о зданиях, сооружениях, объектах незавершенного строительства, необходимые для исправления реестровых ошибок в сведениях об описании их местоположения

1. Сведения о характерных точках контура

здание

вид объекта недвижимости (здание, сооружение, объект незавершенного строительства)

с кадастровым номером 16:16:190101:859 :

Система координат МСК-16, Зона 1

Зона № 1

Обозначение характерных точек контура	Содержатся в Едином государственном реестре недвижимости			Определены в ходе выполнения комплексных кадастровых работ			Метод опреде ления коор динат	Формулы, примененные для расчета средней квадратической погрешности определения координат характерных точек (Mt), м, с подставленными в такие формулы значениями и итоговые (вычисленные) значения Mt, м
	Координаты, м		Ради ус, м	Координаты, м		Ради ус, м		
	X	Y	R	X	Y	R		
1	2	3	4	5	6	7	8	9
								-
2331	485980.31	1322800.8 7	-	485980.3 1	1322800.8 7	-	-	0.1
2332	485982.66	1322804.7 4	-	485982.6 6	1322804.7 4	-	-	0.1
2333	485984.38	1322803.7 0	-	485984.3 8	1322803.7 0	-	-	0.1
2334	485986.74	1322807.5 8	-	485986.7 4	1322807.5 8	-	-	0.1
2335	485977.24	1322813.3 3	-	485977.2 4	1322813.3 3	-	-	0.1
2336	485972.54	1322805.5 8	-	485972.5 4	1322805.5 8	-	-	0.1
2331	485980.31	1322800.8 7	-	485980.3 1	1322800.8 7	-	-	0.1

**2. Иные сведения об объекте недвижимости
с кадастровым номером: 16:16:190101:859 :**

1.

3. Пояснения к сведениям об объекте недвижимости с кадастровым номером 16:16:190101:859 :

1.

-

Сведения о зданиях, сооружениях, объектах незавершенного строительства, необходимые для исправления реестровых ошибок в сведениях об описании их местоположения

1. Сведения о характерных точках контура

здание

вид объекта недвижимости (здание, сооружение, объект незавершенного строительства)

с кадастровым номером 16:16:190101:858 :

Система координат МСК-16, Зона 1

Зона № 1

Обозначение характерных точек контура	Содержатся в Едином государственном реестре недвижимости		Ради ус, м	Определены в ходе выполнения комплексных кадастровых работ		Ради ус, м	Метод опреде ления коор динат	Формулы, примененные для расчета средней квадратической погрешности определения координат характерных точек (Mt), м, с подставленными в такие формулы значениями и итоговые (вычисленные) значения Mt, м
	Координаты, м			Координаты, м				
	X	Y		X	Y			
1	2	3	4	5	6	7	8	9
								-
2337	486568.44	1323310.4 7	-	486568.4 4	1323310.4 7	-	-	0.1
2338	486572.62	1323316.3 8	-	486572.6 2	1323316.3 8	-	-	0.1
2339	486565.50	1323321.4 2	-	486565.5 0	1323321.4 2	-	-	0.1
2340	486565.08	1323320.8 2	-	486565.0 8	1323320.8 2	-	-	0.1
2341	486563.12	1323322.2 1	-	486563.1 2	1323322.2 1	-	-	0.1
2342	486561.91	1323320.4 9	-	486561.9 1	1323320.4 9	-	-	0.1
2343	486561.34	1323320.8 9	-	486561.3 4	1323320.8 9	-	-	0.1
2344	486558.79	1323317.2 8	-	486558.7 9	1323317.2 8	-	-	0.1
2337	486568.44	1323310.4 7	-	486568.4 4	1323310.4 7	-	-	0.1

2. Иные сведения об объекте недвижимости с кадастровым номером: 16:16:190101:858 :

1.

3. Пояснения к сведениям об объекте недвижимости с кадастровым номером 16:16:190101:858 :

1. -

Сведения о зданиях, сооружениях, объектах незавершенного строительства, необходимые для исправления реестровых ошибок в сведениях об описании их местоположения

1. Сведения о характерных точках контура

здание

вид объекта недвижимости (здание, сооружение, объект незавершенного строительства)

с кадастровым номером 16:16:190101:856 :

Система координат МСК-16, Зона 1

Зона № 1

Обозначение характерных точек контура	Содержатся в Едином государственном реестре недвижимости			Определены в ходе выполнения комплексных кадастровых работ			Метод опреде ления коор динат	Формулы, примененные для расчета средней квадратической погрешности определения координат характерных точек (Mt), м, с подставленными в такие формулы значениями и итоговые (вычисленные) значения Mt, м
	Координаты, м		Ради ус, м	Координаты, м		Ради ус, м		
	X	Y	R	X	Y	R		
1	2	3	4	5	6	7	8	9
								-
2345	486268.94	1323052.5 7	-	486268.9 4	1323052.5 7	-	-	0.1
2346	486262.57	1323056.4 8	-	486262.5 7	1323056.4 8	-	-	0.1
2347	486254.37	1323043.0 0	-	486254.3 7	1323043.0 0	-	-	0.1
2348	486260.61	1323039.2 0	-	486260.6 1	1323039.2 0	-	-	0.1
2345	486268.94	1323052.5 7	-	486268.9 4	1323052.5 7	-	-	0.1

**2. Иные сведения об объекте недвижимости
с кадастровым номером: 16:16:190101:856 :**

1.

3. Пояснения к сведениям об объекте недвижимости с кадастровым номером 16:16:190101:856 :

1.

-

Сведения о зданиях, сооружениях, объектах незавершенного строительства, необходимые для исправления реестровых ошибок в сведениях об описании их местоположения

1. Сведения о характерных точках контура

здание

вид объекта недвижимости (здание, сооружение, объект незавершенного строительства)

с кадастровым номером 16:16:190101:853 :

Система координат МСК-16, Зона 1

Зона № 1

Обозначение характерных точек контура	Содержатся в Едином государственном реестре недвижимости		Ради ус, м	Определены в ходе выполнения комплексных кадастровых работ		Ради ус, м	Метод опреде ления коор динат	Формулы, примененные для расчета средней квадратической погрешности определения координат характерных точек (Mt), м, с подставленными в такие формулы значениями и итоговые (вычисленные) значения Mt, м
	Координаты, м			Координаты, м				
	X	Y		X	Y			
1	2	3	4	5	6	7	8	9
								-
2349	486452.31	1322844.68	-	486452.31	1322844.68	-	-	0.1
2350	486455.32	1322852.51	-	486455.32	1322852.51	-	-	0.1
2351	486447.52	1322855.50	-	486447.52	1322855.50	-	-	0.1
2352	486446.15	1322851.92	-	486446.15	1322851.92	-	-	0.1
2353	486444.37	1322852.60	-	486444.37	1322852.60	-	-	0.1
2354	486443.47	1322850.26	-	486443.47	1322850.26	-	-	0.1
2355	486445.25	1322849.58	-	486445.25	1322849.58	-	-	0.1
2356	486444.52	1322847.67	-	486444.52	1322847.67	-	-	0.1
2349	486452.31	1322844.68	-	486452.31	1322844.68	-	-	0.1

2. Иные сведения об объекте недвижимости с кадастровым номером: 16:16:190101:853 :

1.

3. Пояснения к сведениям об объекте недвижимости с кадастровым номером 16:16:190101:853 :

1.

-

Сведения о зданиях, сооружениях, объектах незавершенного строительства, необходимые для исправления реестровых ошибок в сведениях об описании их местоположения

1. Сведения о характерных точках контура

здание

вид объекта недвижимости (здание, сооружение, объект незавершенного строительства)

с кадастровым номером 16:16:190101:852 :

Система координат МСК-16, Зона 1

Зона № 1

Обозначение характерных точек контура	Содержатся в Едином государственном реестре недвижимости		Ради ус, м	Определены в ходе выполнения комплексных кадастровых работ		Ради ус, м	Метод опреде ления коор динат	Формулы, примененные для расчета средней квадратической погрешности определения координат характерных точек (Mt), м, с подставленными в такие формулы значениями и итоговые (вычисленные) значения Mt, м
	Координаты, м			Координаты, м				
	X	Y		X	Y			
1	2	3	4	5	6	7	8	9
								-
2357	485484.49	1322757.2 6	-	485484.4 9	1322757.2 6	-	-	0.1
2358	485489.50	1322765.1 9	-	485489.5 0	1322765.1 9	-	-	0.1
2359	485482.14	1322769.8 4	-	485482.1 4	1322769.8 4	-	-	0.1
2360	485479.53	1322765.7 1	-	485479.5 3	1322765.7 1	-	-	0.1
2361	485478.99	1322766.0 5	-	485478.9 9	1322766.0 5	-	-	0.1
2362	485477.95	1322764.4 1	-	485477.9 5	1322764.4 1	-	-	0.1
2363	485478.49	1322764.0 6	-	485478.4 9	1322764.0 6	-	-	0.1
2364	485477.73	1322762.8 6	-	485477.7 3	1322762.8 6	-	-	0.1
2365	485481.66	1322760.3 8	-	485481.6 6	1322760.3 8	-	-	0.1
2366	485481.06	1322759.4 3	-	485481.0 6	1322759.4 3	-	-	0.1
2357	485484.49	1322757.2 6	-	485484.4 9	1322757.2 6	-	-	0.1

**2. Иные сведения об объекте недвижимости
с кадастровым номером: 16:16:190101:852 :**

1.

3. Пояснения к сведениям об объекте недвижимости с кадастровым номером 16:16:190101:852 :

1.

-

Сведения о зданиях, сооружениях, объектах незавершенного строительства, необходимые для исправления реестровых ошибок в сведениях об описании их местоположения

1. Сведения о характерных точках контура

здание

вид объекта недвижимости (здание, сооружение, объект незавершенного строительства)

с кадастровым номером 16:16:190101:851 :

Система координат МСК-16, Зона 1

Зона № 1

Обозначение характерных точек контура	Содержатся в Едином государственном реестре недвижимости		Ради ус, м	Определены в ходе выполнения комплексных кадастровых работ		Ради ус, м	Метод опреде ления коор динат	Формулы, примененные для расчета средней квадратической погрешности определения координат характерных точек (Mt), м, с подставленными в такие формулы значениями и итоговые (вычисленные) значения Mt, м
	Координаты, м			Координаты, м				
	X	Y		X	Y			
1	2	3	4	5	6	7	8	9
								-
2367	486329.98	1323158.4 3	-	486329.9 8	1323158.4 3	-	-	0.1
2368	486335.45	1323167.9 8	-	486335.4 5	1323167.9 8	-	-	0.1
2369	486327.59	1323172.4 8	-	486327.5 9	1323172.4 8	-	-	0.1
2370	486325.93	1323169.5 9	-	486325.9 3	1323169.5 9	-	-	0.1
2371	486322.96	1323171.2 8	-	486322.9 6	1323171.2 8	-	-	0.1
2372	486320.93	1323167.7 3	-	486320.9 3	1323167.7 3	-	-	0.1
2373	486323.90	1323166.0 4	-	486323.9 0	1323166.0 4	-	-	0.1
2374	486322.12	1323162.9 3	-	486322.1 2	1323162.9 3	-	-	0.1
2367	486329.98	1323158.4 3	-	486329.9 8	1323158.4 3	-	-	0.1

**2. Иные сведения об объекте недвижимости
с кадастровым номером: 16:16:190101:851 :**

1.

3. Пояснения к сведениям об объекте недвижимости с кадастровым номером 16:16:190101:851 :

1.

-

Сведения о зданиях, сооружениях, объектах незавершенного строительства, необходимые для исправления реестровых ошибок в сведениях об описании их местоположения

1. Сведения о характерных точках контура

здание

вид объекта недвижимости (здание, сооружение, объект незавершенного строительства)

с кадастровым номером 16:16:190101:850 :

Система координат МСК-16, Зона 1

Зона № 1

Обозначение характерных точек контура	Содержатся в Едином государственном реестре недвижимости			Определены в ходе выполнения комплексных кадастровых работ			Метод опреде ления коор динат	Формулы, примененные для расчета средней квадратической погрешности определения координат характерных точек (Mt), м, с подставленными в такие формулы значениями и итоговые (вычисленные) значения Mt, м
	Координаты, м		Ради ус, м	Координаты, м		Ради ус, м		
	X	Y	R	X	Y	R		
1	2	3	4	5	6	7	8	9
								-
2375	485726.41	1323175.9 8	-	485726.4 1	1323175.9 8	-	-	0.1
2376	485732.18	1323186.5 1	-	485732.1 8	1323186.5 1	-	-	0.1
2377	485721.12	1323192.4 0	-	485721.1 2	1323192.4 0	-	-	0.1
2378	485715.65	1323182.1 2	-	485715.6 5	1323182.1 2	-	-	0.1
2379	485722.86	1323178.2 4	-	485722.8 6	1323178.2 4	-	-	0.1
2380	485722.73	1323177.9 9	-	485722.7 3	1323177.9 9	-	-	0.1
2375	485726.41	1323175.9 8	-	485726.4 1	1323175.9 8	-	-	0.1

**2. Иные сведения об объекте недвижимости
с кадастровым номером: 16:16:190101:850 :**

1.

3. Пояснения к сведениям об объекте недвижимости с кадастровым номером 16:16:190101:850 :

1.

-

Сведения о зданиях, сооружениях, объектах незавершенного строительства, необходимые для исправления реестровых ошибок в сведениях об описании их местоположения

1. Сведения о характерных точках контура

здание

вид объекта недвижимости (здание, сооружение, объект незавершенного строительства)

с кадастровым номером 16:16:190101:860 :

Система координат МСК-16, Зона 1

Зона № 1

Обозначение характерных точек контура	Содержатся в Едином государственном реестре недвижимости			Определены в ходе выполнения комплексных кадастровых работ			Метод опреде ления коор динат	Формулы, примененные для расчета средней квадратической погрешности определения координат характерных точек (Mt), м, с подставленными в такие формулы значениями и итоговые (вычисленные) значения Mt, м
	Координаты, м		Ради ус, м	Координаты, м		Ради ус, м		
	X	Y	R	X	Y	R		
1	2	3	4	5	6	7	8	9
								-
2381	486215.63	1323113.6 5	-	486215.6 3	1323113.6 5	-	-	0.1
2382	486219.89	1323121.6 7	-	486219.8 9	1323121.6 7	-	-	0.1
2383	486214.49	1323124.5 5	-	486214.4 9	1323124.5 5	-	-	0.1
2384	486210.22	1323116.5 2	-	486210.2 2	1323116.5 2	-	-	0.1
2381	486215.63	1323113.6 5	-	486215.6 3	1323113.6 5	-	-	0.1

**2. Иные сведения об объекте недвижимости
с кадастровым номером: 16:16:190101:860 :**

1.

3. Пояснения к сведениям об объекте недвижимости с кадастровым номером 16:16:190101:860 :

1.

-

Сведения о зданиях, сооружениях, объектах незавершенного строительства, необходимые для исправления реестровых ошибок в сведениях об описании их местоположения

1. Сведения о характерных точках контура

здание

вид объекта недвижимости (здание, сооружение, объект незавершенного строительства)

с кадастровым номером 16:16:190101:846 :

Система координат МСК-16, Зона 1

Зона № 1

Обозначение характерных точек контура	Содержатся в Едином государственном реестре недвижимости			Определены в ходе выполнения комплексных кадастровых работ			Метод опреде ления коор динат	Формулы, примененные для расчета средней квадратической погрешности определения координат характерных точек (Mt), м, с подставленными в такие формулы значениями и итоговые (вычисленные) значения Mt, м
	Координаты, м		Ради ус, м	Координаты, м		Ради ус, м		
	X	Y	R	X	Y	R		
1	2	3	4	5	6	7	8	9
								-
2385	486219.95	1322829.93	-	486219.95	1322829.93	-	-	0.1
2386	486205.49	1322840.61	-	486205.49	1322840.61	-	-	0.1
2387	486206.79	1322842.38	-	486206.79	1322842.38	-	-	0.1
2388	486203.94	1322844.48	-	486203.94	1322844.48	-	-	0.1
2389	486200.63	1322840.00	-	486200.63	1322840.00	-	-	0.1
2390	486203.20	1322838.10	-	486203.20	1322838.10	-	-	0.1
2391	486202.87	1322837.65	-	486202.87	1322837.65	-	-	0.1
2392	486207.17	1322834.47	-	486207.17	1322834.47	-	-	0.1
2393	486203.95	1322830.13	-	486203.95	1322830.13	-	-	0.1
2394	486214.39	1322822.41	-	486214.39	1322822.41	-	-	0.1
2385	486219.95	1322829.93	-	486219.95	1322829.93	-	-	0.1

2. Иные сведения об объекте недвижимости с кадастровым номером: 16:16:190101:846 :

1.

3. Пояснения к сведениям об объекте недвижимости с кадастровым номером 16:16:190101:846 :

1.

-

Сведения о зданиях, сооружениях, объектах незавершенного строительства, необходимые для исправления реестровых ошибок в сведениях об описании их местоположения

1. Сведения о характерных точках контура

здание

вид объекта недвижимости (здание, сооружение, объект незавершенного строительства)

с кадастровым номером 16:16:190101:835 :

Система координат МСК-16, Зона 1

Зона № 1

Обозначение характерных точек контура	Содержатся в Едином государственном реестре недвижимости			Определены в ходе выполнения комплексных кадастровых работ			Метод опреде ления коор динат	Формулы, примененные для расчета средней квадратической погрешности определения координат характерных точек (Mt), м, с подставленными в такие формулы значениями и итоговые (вычисленные) значения Mt, м
	Координаты, м		Ради ус, м	Координаты, м		Ради ус, м		
	X	Y	R	X	Y	R		
1	2	3	4	5	6	7	8	9
								-
2395	486634.91	1323271.1 2	-	486634.9 1	1323271.1 2	-	-	0.1
2396	486622.13	1323279.7 1	-	486622.1 3	1323279.7 1	-	-	0.1
2397	486619.37	1323275.5 9	-	486619.3 7	1323275.5 9	-	-	0.1
2398	486619.20	1323275.7 0	-	486619.2 0	1323275.7 0	-	-	0.1
2399	486617.54	1323273.2 4	-	486617.5 4	1323273.2 4	-	-	0.1
2400	486630.49	1323264.5 3	-	486630.4 9	1323264.5 3	-	-	0.1
2395	486634.91	1323271.1 2	-	486634.9 1	1323271.1 2	-	-	0.1

**2. Иные сведения об объекте недвижимости
с кадастровым номером: 16:16:190101:835 :**

1.

3. Пояснения к сведениям об объекте недвижимости с кадастровым номером 16:16:190101:835 :

1.

-

Сведения о зданиях, сооружениях, объектах незавершенного строительства, необходимые для исправления реестровых ошибок в сведениях об описании их местоположения

1. Сведения о характерных точках контура

здание

вид объекта недвижимости (здание, сооружение, объект незавершенного строительства)

с кадастровым номером 16:16:190101:834 :

Система координат МСК-16, Зона 1

Зона № 1

Обозначение характерных точек контура	Содержатся в Едином государственном реестре недвижимости		Определены в ходе выполнения комплексных кадастровых работ		Метод опреде ления коор динат	Формулы, примененные для расчета средней квадратической погрешности определения координат характерных точек (Mt), м, с подставленными в такие формулы значениями и итоговые (вычисленные) значения Mt, м		
	Координаты, м		Ради ус, м	Координаты, м			Ради ус, м	
	X	Y		R				X
1	2	3	4	5	6	7	8	9
								-
2401	485949.43	1323307.7 3	-	485949.4 3	1323307.7 3	-	-	0.1
2402	485955.64	1323316.9 7	-	485955.6 4	1323316.9 7	-	-	0.1
2403	485948.53	1323321.7 5	-	485948.5 3	1323321.7 5	-	-	0.1
2404	485942.32	1323312.5 2	-	485942.3 2	1323312.5 2	-	-	0.1
2401	485949.43	1323307.7 3	-	485949.4 3	1323307.7 3	-	-	0.1

**2. Иные сведения об объекте недвижимости
с кадастровым номером: 16:16:190101:834 :**

1.

3. Пояснения к сведениям об объекте недвижимости с кадастровым номером 16:16:190101:834 :

1.

-

Сведения о зданиях, сооружениях, объектах незавершенного строительства, необходимые для исправления реестровых ошибок в сведениях об описании их местоположения

1. Сведения о характерных точках контура

здание

вид объекта недвижимости (здание, сооружение, объект незавершенного строительства)

с кадастровым номером 16:16:190101:833 :

Система координат МСК-16, Зона 1

Зона № 1

Обозначение характерных точек контура	Содержатся в Едином государственном реестре недвижимости			Определены в ходе выполнения комплексных кадастровых работ			Метод опреде ления коор динат	Формулы, примененные для расчета средней квадратической погрешности определения координат характерных точек (Mt), м, с подставленными в такие формулы значениями и итоговые (вычисленные) значения Mt, м
	Координаты, м		Ради ус, м	Координаты, м		Ради ус, м		
	X	Y	R	X	Y	R		
1	2	3	4	5	6	7	8	9
								-
2405	486448.41	1323058.5 6	-	486448.4 1	1323058.5 6	-	-	0.1
2406	486441.18	1323062.0 2	-	486441.1 8	1323062.0 2	-	-	0.1
2407	486436.22	1323051.0 4	-	486436.2 2	1323051.0 4	-	-	0.1
2408	486441.53	1323048.5 7	-	486441.5 3	1323048.5 7	-	-	0.1
2409	486443.31	1323052.5 4	-	486443.3 1	1323052.5 4	-	-	0.1
2410	486445.17	1323051.6 7	-	486445.1 7	1323051.6 7	-	-	0.1
2405	486448.41	1323058.5 6	-	486448.4 1	1323058.5 6	-	-	0.1

**2. Иные сведения об объекте недвижимости
с кадастровым номером: 16:16:190101:833 :**

1.

3. Пояснения к сведениям об объекте недвижимости с кадастровым номером 16:16:190101:833 :

1.

-

Сведения о зданиях, сооружениях, объектах незавершенного строительства, необходимые для исправления реестровых ошибок в сведениях об описании их местоположения

1. Сведения о характерных точках контура

здание

вид объекта недвижимости (здание, сооружение, объект незавершенного строительства)

с кадастровым номером 16:16:190101:832 :

Система координат МСК-16, Зона 1

Зона № 1

Обозначение характерных точек контура	Содержатся в Едином государственном реестре недвижимости		Ради ус, м	Определены в ходе выполнения комплексных кадастровых работ		Ради ус, м	Метод опреде ления коор динат	Формулы, примененные для расчета средней квадратической погрешности определения координат характерных точек (Mt), м, с подставленными в такие формулы значениями и итоговые (вычисленные) значения Mt, м
	Координаты, м			Координаты, м				
	X	Y		X	Y			
1	2	3	4	5	6	7	8	9
								-
2411	486151.94	1323298.68	-	486151.94	1323298.68	-	-	0.1
2412	486157.49	1323308.27	-	486157.49	1323308.27	-	-	0.1
2413	486153.80	1323310.40	-	486153.80	1323310.40	-	-	0.1
2414	486154.71	1323311.97	-	486154.71	1323311.97	-	-	0.1
2415	486151.25	1323313.98	-	486151.25	1323313.98	-	-	0.1
2416	486150.34	1323312.41	-	486150.34	1323312.41	-	-	0.1
2417	486149.65	1323312.81	-	486149.65	1323312.81	-	-	0.1
2418	486144.09	1323303.22	-	486144.09	1323303.22	-	-	0.1
2411	486151.94	1323298.68	-	486151.94	1323298.68	-	-	0.1

2. Иные сведения об объекте недвижимости с кадастровым номером: 16:16:190101:832 :

1.

3. Пояснения к сведениям об объекте недвижимости с кадастровым номером 16:16:190101:832 :

1.

-

Сведения о зданиях, сооружениях, объектах незавершенного строительства, необходимые для исправления реестровых ошибок в сведениях об описании их местоположения

1. Сведения о характерных точках контура

здание

вид объекта недвижимости (здание, сооружение, объект незавершенного строительства)

с кадастровым номером 16:16:190101:830 :

Система координат МСК-16, Зона 1

Зона № 1

Обозначение характерных точек контура	Содержатся в Едином государственном реестре недвижимости			Определены в ходе выполнения комплексных кадастровых работ			Метод опреде ления коор динат	Формулы, примененные для расчета средней квадратической погрешности определения координат характерных точек (Mt), м, с подставленными в такие формулы значениями и итоговые (вычисленные) значения Mt, м
	Координаты, м		Ради ус, м	Координаты, м		Ради ус, м		
	X	Y	R	X	Y	R		
1	2	3	4	5	6	7	8	9
								-
2419	486562.24	1323141.9 7	-	486562.2 4	1323141.9 7	-	-	0.1
2420	486568.13	1323150.8 4	-	486568.1 3	1323150.8 4	-	-	0.1
2421	486558.88	1323157.0 0	-	486558.8 8	1323157.0 0	-	-	0.1
2422	486554.38	1323150.2 4	-	486554.3 8	1323150.2 4	-	-	0.1
2423	486557.93	1323147.8 8	-	486557.9 3	1323147.8 8	-	-	0.1
2424	486556.57	1323145.8 0	-	486556.5 7	1323145.8 0	-	-	0.1
2419	486562.24	1323141.9 7	-	486562.2 4	1323141.9 7	-	-	0.1

**2. Иные сведения об объекте недвижимости
с кадастровым номером: 16:16:190101:830 :**

1.

3. Пояснения к сведениям об объекте недвижимости с кадастровым номером 16:16:190101:830 :

1.

-

Сведения о зданиях, сооружениях, объектах незавершенного строительства, необходимые для исправления реестровых ошибок в сведениях об описании их местоположения

1. Сведения о характерных точках контура

здание

вид объекта недвижимости (здание, сооружение, объект незавершенного строительства)

с кадастровым номером 16:16:190101:829 :

Система координат МСК-16, Зона 1

Зона № 1

Обозначение характерных точек контура	Содержатся в Едином государственном реестре недвижимости			Определены в ходе выполнения комплексных кадастровых работ			Метод опреде ления коор динат	Формулы, примененные для расчета средней квадратической погрешности определения координат характерных точек (Mt), м, с подставленными в такие формулы значениями и итоговые (вычисленные) значения Mt, м
	Координаты, м		Ради ус, м	Координаты, м		Ради ус, м		
	X	Y	R	X	Y	R		
1	2	3	4	5	6	7	8	9
								-
2425	485881.81	1323339.6 9	-	485881.8 1	1323339.6 9	-	-	0.1
2426	485874.03	1323346.0 0	-	485874.0 3	1323346.0 0	-	-	0.1
2427	485868.32	1323339.0 0	-	485868.3 2	1323339.0 0	-	-	0.1
2428	485871.87	1323336.1 0	-	485871.8 7	1323336.1 0	-	-	0.1
2429	485870.31	1323334.1 9	-	485870.3 1	1323334.1 9	-	-	0.1
2430	485874.52	1323330.7 5	-	485874.5 2	1323330.7 5	-	-	0.1
2425	485881.81	1323339.6 9	-	485881.8 1	1323339.6 9	-	-	0.1

**2. Иные сведения об объекте недвижимости
с кадастровым номером: 16:16:190101:829 :**

1.

3. Пояснения к сведениям об объекте недвижимости с кадастровым номером 16:16:190101:829 :

1.

-

Сведения о зданиях, сооружениях, объектах незавершенного строительства, необходимые для исправления реестровых ошибок в сведениях об описании их местоположения

1. Сведения о характерных точках контура

здание

вид объекта недвижимости (здание, сооружение, объект незавершенного строительства)

с кадастровым номером 16:16:190101:827 :

Система координат МСК-16, Зона 1

Зона № 1

Обозначение характерных точек контура	Содержатся в Едином государственном реестре недвижимости			Определены в ходе выполнения комплексных кадастровых работ			Метод опреде ления коор динат	Формулы, примененные для расчета средней квадратической погрешности определения координат характерных точек (Mt), м, с подставленными в такие формулы значениями и итоговые (вычисленные) значения Mt, м
	Координаты, м		Ради ус, м	Координаты, м		Ради ус, м		
	X	Y	R	X	Y	R		
1	2	3	4	5	6	7	8	9
								-
2431	485848.39	1322728.5 1	-	485848.3 9	1322728.5 1	-	-	0.1
2432	485843.99	1322733.2 3	-	485843.9 9	1322733.2 3	-	-	0.1
2433	485838.35	1322727.9 9	-	485838.3 5	1322727.9 9	-	-	0.1
2434	485842.74	1322723.2 7	-	485842.7 4	1322723.2 7	-	-	0.1
2431	485848.39	1322728.5 1	-	485848.3 9	1322728.5 1	-	-	0.1

**2. Иные сведения об объекте недвижимости
с кадастровым номером: 16:16:190101:827 :**

1.

3. Пояснения к сведениям об объекте недвижимости с кадастровым номером 16:16:190101:827 :

1.

-

Сведения о зданиях, сооружениях, объектах незавершенного строительства, необходимые для исправления реестровых ошибок в сведениях об описании их местоположения

1. Сведения о характерных точках контура

здание

вид объекта недвижимости (здание, сооружение, объект незавершенного строительства)

с кадастровым номером 16:16:190101:872 :

Система координат МСК-16, Зона 1

Зона № 1

Обозначение характерных точек контура	Содержатся в Едином государственном реестре недвижимости			Определены в ходе выполнения комплексных кадастровых работ			Метод опреде ления коор динат	Формулы, примененные для расчета средней квадратической погрешности определения координат характерных точек (Mt), м, с подставленными в такие формулы значениями и итоговые (вычисленные) значения Mt, м
	Координаты, м		Ради ус, м	Координаты, м		Ради ус, м		
	X	Y	R	X	Y	R		
1	2	3	4	5	6	7	8	9
								-
2435	485913.62	1322951.7 8	-	485913.6 2	1322951.7 8	-	-	0.1
2436	485916.95	1322956.9 1	-	485916.9 5	1322956.9 1	-	-	0.1
2437	485911.86	1322960.2 2	-	485911.8 6	1322960.2 2	-	-	0.1
2438	485908.53	1322955.0 9	-	485908.5 3	1322955.0 9	-	-	0.1
2435	485913.62	1322951.7 8	-	485913.6 2	1322951.7 8	-	-	0.1

**2. Иные сведения об объекте недвижимости
с кадастровым номером: 16:16:190101:872 :**

1.

3. Пояснения к сведениям об объекте недвижимости с кадастровым номером 16:16:190101:872 :

1.

-

Сведения о зданиях, сооружениях, объектах незавершенного строительства, необходимые для исправления реестровых ошибок в сведениях об описании их местоположения

1. Сведения о характерных точках контура

здание

вид объекта недвижимости (здание, сооружение, объект незавершенного строительства)

с кадастровым номером 16:16:190101:875 :

Система координат МСК-16, Зона 1

Зона № 1

Обозначение характерных точек контура	Содержатся в Едином государственном реестре недвижимости			Определены в ходе выполнения комплексных кадастровых работ			Метод опреде ления коор динат	Формулы, примененные для расчета средней квадратической погрешности определения координат характерных точек (Mt), м, с подставленными в такие формулы значениями и итоговые (вычисленные) значения Mt, м
	Координаты, м		Ради ус, м	Координаты, м		Ради ус, м		
	X	Y	R	X	Y	R		
1	2	3	4	5	6	7	8	9
								-
2439	485945.46	1323125.48	-	485945.46	1323125.48	-	-	0.1
2440	485950.14	1323134.00	-	485950.14	1323134.00	-	-	0.1
2441	485942.48	1323138.16	-	485942.48	1323138.16	-	-	0.1
2442	485937.84	1323129.64	-	485937.84	1323129.64	-	-	0.1
2439	485945.46	1323125.48	-	485945.46	1323125.48	-	-	0.1

**2. Иные сведения об объекте недвижимости
с кадастровым номером: 16:16:190101:875 :**

1.

3. Пояснения к сведениям об объекте недвижимости с кадастровым номером 16:16:190101:875 :

1.

-

Сведения о зданиях, сооружениях, объектах незавершенного строительства, необходимые для исправления реестровых ошибок в сведениях об описании их местоположения

1. Сведения о характерных точках контура

здание

вид объекта недвижимости (здание, сооружение, объект незавершенного строительства)

с кадастровым номером 16:16:190101:876 :

Система координат МСК-16, Зона 1

Зона № 1

Обозначение характерных точек контура	Содержатся в Едином государственном реестре недвижимости		Ради ус, м	Определены в ходе выполнения комплексных кадастровых работ		Ради ус, м	Метод опреде ления коор динат	Формулы, примененные для расчета средней квадратической погрешности определения координат характерных точек (Mt), м, с подставленными в такие формулы значениями и итоговые (вычисленные) значения Mt, м
	Координаты, м			Координаты, м				
	X	Y		X	Y			
1	2	3	4	5	6	7	8	9
								-
2443	485540.73	1322777.3 1	-	485540.7 3	1322777.3 1	-	-	0.1
2444	485546.89	1322786.4 1	-	485546.8 9	1322786.4 1	-	-	0.1
2445	485538.52	1322792.0 7	-	485538.5 2	1322792.0 7	-	-	0.1
2446	485532.36	1322782.9 7	-	485532.3 6	1322782.9 7	-	-	0.1
2447	485534.18	1322781.7 4	-	485534.1 8	1322781.7 4	-	-	0.1
2448	485533.29	1322780.4 3	-	485533.2 9	1322780.4 3	-	-	0.1
2449	485533.56	1322779.5 0	-	485533.5 6	1322779.5 0	-	-	0.1
2450	485535.21	1322778.3 8	-	485535.2 1	1322778.3 8	-	-	0.1
2451	485536.17	1322778.4 8	-	485536.1 7	1322778.4 8	-	-	0.1
2452	485537.06	1322779.7 9	-	485537.0 6	1322779.7 9	-	-	0.1
2443	485540.73	1322777.3 1	-	485540.7 3	1322777.3 1	-	-	0.1

**2. Иные сведения об объекте недвижимости
с кадастровым номером: 16:16:190101:876 :**

1.

3. Пояснения к сведениям об объекте недвижимости с кадастровым номером 16:16:190101:876 :

1.

-

Сведения о зданиях, сооружениях, объектах незавершенного строительства, необходимые для исправления реестровых ошибок в сведениях об описании их местоположения

1. Сведения о характерных точках контура

здание

вид объекта недвижимости (здание, сооружение, объект незавершенного строительства)

с кадастровым номером 16:16:190101:917 :

Система координат МСК-16, Зона 1

Зона № 1

Обозначение характерных точек контура	Содержатся в Едином государственном реестре недвижимости		Ради ус, м	Определены в ходе выполнения комплексных кадастровых работ		Ради ус, м	Метод опреде ления коор динат	Формулы, примененные для расчета средней квадратической погрешности определения координат характерных точек (Mt), м, с подставленными в такие формулы значениями и итоговые (вычисленные) значения Mt, м
	Координаты, м			Координаты, м				
	X	Y		X	Y			
1	2	3	4	5	6	7	8	9
Внешний контур								-
2453	486634.09	1323180.9 8	-	486634.0 9	1323180.9 8	-	-	0.1
2454	486629.21	1323183.5 9	-	486629.2 1	1323183.5 9	-	-	0.1
2455	486626.95	1323184.8 0	-	486626.9 5	1323184.8 0	-	-	0.1
2456	486629.51	1323189.6 6	-	486629.5 1	1323189.6 6	-	-	0.1
2457	486631.83	1323188.4 0	-	486631.8 3	1323188.4 0	-	-	0.1
2458	486636.67	1323185.7 8	-	486636.6 7	1323185.7 8	-	-	0.1
2453	486634.09	1323180.9 8	-	486634.0 9	1323180.9 8	-	-	0.1
Внутренний контур								-
2453	486634.09	1323180.9 8	-	486634.0 9	1323180.9 8	-	-	0.1
2458	486636.67	1323185.7 8	-	486636.6 7	1323185.7 8	-	-	0.1
2457	486631.83	1323188.4 0	-	486631.8 3	1323188.4 0	-	-	0.1
2454	486629.21	1323183.5 9	-	486629.2 1	1323183.5 9	-	-	0.1
2453	486634.09	1323180.9 8	-	486634.0 9	1323180.9 8	-	-	0.1

2. Иные сведения об объекте недвижимости с кадастровым номером: 16:16:190101:917 :

1.

3. Пояснения к сведениям об объекте недвижимости с кадастровым номером 16:16:190101:917 :

1.

-

Сведения о зданиях, сооружениях, объектах незавершенного строительства, необходимые для исправления реестровых ошибок в сведениях об описании их местоположения

1. Сведения о характерных точках контура

здание

вид объекта недвижимости (здание, сооружение, объект незавершенного строительства)

с кадастровым номером 16:16:190101:914 :

Система координат МСК-16, Зона 1

Зона № 1

Обозначение характерных точек контура	Содержатся в Едином государственном реестре недвижимости			Определены в ходе выполнения комплексных кадастровых работ			Метод опреде ления коор динат	Формулы, примененные для расчета средней квадратической погрешности определения координат характерных точек (Mt), м, с подставленными в такие формулы значениями и итоговые (вычисленные) значения Mt, м
	Координаты, м		Ради ус, м	Координаты, м		Ради ус, м		
	X	Y	R	X	Y	R		
1	2	3	4	5	6	7	8	9
								-
2459	486217.75	1322742.3 4	-	486217.7 5	1322742.3 4	-	-	0.1
2460	486222.53	1322749.4 4	-	486222.5 3	1322749.4 4	-	-	0.1
2461	486214.14	1322755.0 8	-	486214.1 4	1322755.0 8	-	-	0.1
2462	486209.36	1322747.9 9	-	486209.3 6	1322747.9 9	-	-	0.1
2459	486217.75	1322742.3 4	-	486217.7 5	1322742.3 4	-	-	0.1

**2. Иные сведения об объекте недвижимости
с кадастровым номером: 16:16:190101:914 :**

1.

3. Пояснения к сведениям об объекте недвижимости с кадастровым номером 16:16:190101:914 :

1.

-

Сведения о зданиях, сооружениях, объектах незавершенного строительства, необходимые для исправления реестровых ошибок в сведениях об описании их местоположения

1. Сведения о характерных точках контура

здание

вид объекта недвижимости (здание, сооружение, объект незавершенного строительства)

с кадастровым номером 16:16:190101:902 :

Система координат МСК-16, Зона 1

Зона № 1

Обозначение характерных точек контура	Содержатся в Едином государственном реестре недвижимости			Определены в ходе выполнения комплексных кадастровых работ			Метод опреде ления коор динат	Формулы, примененные для расчета средней квадратической погрешности определения координат характерных точек (Mt), м, с подставленными в такие формулы значениями и итоговые (вычисленные) значения Mt, м
	Координаты, м		Ради ус, м	Координаты, м		Ради ус, м		
	X	Y	R	X	Y	R		
1	2	3	4	5	6	7	8	9
								-
2463	486346.93	1323207.0 3	-	486346.9 3	1323207.0 3	-	-	0.1
2464	486337.81	1323211.3 1	-	486337.8 1	1323211.3 1	-	-	0.1
2465	486332.88	1323200.8 8	-	486332.8 8	1323200.8 8	-	-	0.1
2466	486342.03	1323196.6 2	-	486342.0 3	1323196.6 2	-	-	0.1
2463	486346.93	1323207.0 3	-	486346.9 3	1323207.0 3	-	-	0.1

**2. Иные сведения об объекте недвижимости
с кадастровым номером: 16:16:190101:902 :**

1.

3. Пояснения к сведениям об объекте недвижимости с кадастровым номером 16:16:190101:902 :

1.

-

Сведения о зданиях, сооружениях, объектах незавершенного строительства, необходимые для исправления реестровых ошибок в сведениях об описании их местоположения

1. Сведения о характерных точках контура

здание

вид объекта недвижимости (здание, сооружение, объект незавершенного строительства)

с кадастровым номером 16:16:190101:895 :

Система координат МСК-16, Зона 1

Зона № 1

Обозначение характерных точек контура	Содержатся в Едином государственном реестре недвижимости			Определены в ходе выполнения комплексных кадастровых работ			Метод опреде ления коор динат	Формулы, примененные для расчета средней квадратической погрешности определения координат характерных точек (Mt), м, с подставленными в такие формулы значениями и итоговые (вычисленные) значения Mt, м
	Координаты, м		Ради ус, м	Координаты, м		Ради ус, м		
	X	Y	R	X	Y	R		
1	2	3	4	5	6	7	8	9
								-
2467	485654.27	1322799.59	-	485654.27	1322799.59	-	-	0.1
2468	485659.24	1322806.21	-	485659.24	1322806.21	-	-	0.1
2469	485649.72	1322813.18	-	485649.72	1322813.18	-	-	0.1
2470	485644.83	1322806.50	-	485644.83	1322806.50	-	-	0.1
2467	485654.27	1322799.59	-	485654.27	1322799.59	-	-	0.1

**2. Иные сведения об объекте недвижимости
с кадастровым номером: 16:16:190101:895 :**

1.

3. Пояснения к сведениям об объекте недвижимости с кадастровым номером 16:16:190101:895 :

1.

-

Сведения о зданиях, сооружениях, объектах незавершенного строительства, необходимые для исправления реестровых ошибок в сведениях об описании их местоположения

1. Сведения о характерных точках контура

здание

вид объекта недвижимости (здание, сооружение, объект незавершенного строительства)

с кадастровым номером 16:16:190101:893 :

Система координат МСК-16, Зона 1

Зона № 1

Обозначение характерных точек контура	Содержатся в Едином государственном реестре недвижимости			Определены в ходе выполнения комплексных кадастровых работ			Метод опреде ления коор динат	Формулы, примененные для расчета средней квадратической погрешности определения координат характерных точек (Mt), м, с подставленными в такие формулы значениями и итоговые (вычисленные) значения Mt, м
	Координаты, м		Ради ус, м	Координаты, м		Ради ус, м		
	X	Y	R	X	Y	R		
1	2	3	4	5	6	7	8	9
								-
2471	485969.12	1322847.5 3	-	485969.1 2	1322847.5 3	-	-	0.1
2472	485971.47	1322851.6 0	-	485971.4 7	1322851.6 0	-	-	0.1
2473	485968.70	1322853.2 0	-	485968.7 0	1322853.2 0	-	-	0.1
2474	485966.35	1322849.1 3	-	485966.3 5	1322849.1 3	-	-	0.1
2471	485969.12	1322847.5 3	-	485969.1 2	1322847.5 3	-	-	0.1

**2. Иные сведения об объекте недвижимости
с кадастровым номером: 16:16:190101:893 :**

1.

3. Пояснения к сведениям об объекте недвижимости с кадастровым номером 16:16:190101:893 :

1.

-

Сведения о зданиях, сооружениях, объектах незавершенного строительства, необходимые для исправления реестровых ошибок в сведениях об описании их местоположения

1. Сведения о характерных точках контура

здание

вид объекта недвижимости (здание, сооружение, объект незавершенного строительства)

с кадастровым номером 16:16:190101:890 :

Система координат МСК-16, Зона 1

Зона № 1

Обозначение характерных точек контура	Содержатся в Едином государственном реестре недвижимости			Определены в ходе выполнения комплексных кадастровых работ			Метод опреде ления коор динат	Формулы, примененные для расчета средней квадратической погрешности определения координат характерных точек (Mt), м, с подставленными в такие формулы значениями и итоговые (вычисленные) значения Mt, м
	Координаты, м		Ради ус, м	Координаты, м		Ради ус, м		
	X	Y	R	X	Y	R		
1	2	3	4	5	6	7	8	9
								-
2475	486052.11	1322648.1 5	-	486052.1 1	1322648.1 5	-	-	0.1
2476	486045.99	1322656.0 5	-	486045.9 9	1322656.0 5	-	-	0.1
2477	486037.62	1322649.5 8	-	486037.6 2	1322649.5 8	-	-	0.1
2478	486041.81	1322644.1 7	-	486041.8 1	1322644.1 7	-	-	0.1
2479	486043.82	1322645.7 3	-	486043.8 2	1322645.7 3	-	-	0.1
2480	486045.76	1322643.2 3	-	486045.7 6	1322643.2 3	-	-	0.1
2475	486052.11	1322648.1 5	-	486052.1 1	1322648.1 5	-	-	0.1

**2. Иные сведения об объекте недвижимости
с кадастровым номером: 16:16:190101:890 :**

1.

3. Пояснения к сведениям об объекте недвижимости с кадастровым номером 16:16:190101:890 :

1.

-

Сведения о зданиях, сооружениях, объектах незавершенного строительства, необходимые для исправления реестровых ошибок в сведениях об описании их местоположения

1. Сведения о характерных точках контура

здание

вид объекта недвижимости (здание, сооружение, объект незавершенного строительства)

с кадастровым номером 16:16:190101:889 :

Система координат МСК-16, Зона 1

Зона № 1

Обозначение характерных точек контура	Содержатся в Едином государственном реестре недвижимости		Ради ус, м	Определены в ходе выполнения комплексных кадастровых работ		Ради ус, м	Метод опреде ления коор динат	Формулы, примененные для расчета средней квадратической погрешности определения координат характерных точек (Mt), м, с подставленными в такие формулы значениями и итоговые (вычисленные) значения Mt, м
	Координаты, м			Координаты, м				
	X	Y		X	Y			
1	2	3	4	5	6	7	8	9
								-
2481	485686.47	1322697.0 2	-	485686.4 7	1322697.0 2	-	-	0.1
2482	485689.81	1322703.9 6	-	485689.8 1	1322703.9 6	-	-	0.1
2483	485683.12	1322707.1 7	-	485683.1 2	1322707.1 7	-	-	0.1
2484	485683.03	1322706.9 9	-	485683.0 3	1322706.9 9	-	-	0.1
2485	485680.48	1322708.2 1	-	485680.4 8	1322708.2 1	-	-	0.1
2486	485680.57	1322708.4 0	-	485680.5 7	1322708.4 0	-	-	0.1
2487	485673.85	1322711.6 3	-	485673.8 5	1322711.6 3	-	-	0.1
2488	485670.52	1322704.6 9	-	485670.5 2	1322704.6 9	-	-	0.1
2481	485686.47	1322697.0 2	-	485686.4 7	1322697.0 2	-	-	0.1

**2. Иные сведения об объекте недвижимости
с кадастровым номером: 16:16:190101:889 :**

1.

3. Пояснения к сведениям об объекте недвижимости с кадастровым номером 16:16:190101:889 :

1.

-

Сведения о зданиях, сооружениях, объектах незавершенного строительства, необходимые для исправления реестровых ошибок в сведениях об описании их местоположения

1. Сведения о характерных точках контура

здание

вид объекта недвижимости (здание, сооружение, объект незавершенного строительства)

с кадастровым номером 16:16:190101:888 :

Система координат МСК-16, Зона 1

Зона № 1

Обозначение характерных точек контура	Содержатся в Едином государственном реестре недвижимости		Ради ус, м	Определены в ходе выполнения комплексных кадастровых работ		Ради ус, м	Метод опреде ления коор динат	Формулы, примененные для расчета средней квадратической погрешности определения координат характерных точек (Mt), м, с подставленными в такие формулы значениями и итоговые (вычисленные) значения Mt, м
	Координаты, м			Координаты, м				
	X	Y		X	Y			
1	2	3	4	5	6	7	8	9
								-
2489	486581.24	1323127.7 2	-	486581.2 4	1323127.7 2	-	-	0.1
2490	486585.34	1323135.5 6	-	486585.3 4	1323135.5 6	-	-	0.1
2491	486577.50	1323139.6 6	-	486577.5 0	1323139.6 6	-	-	0.1
2492	486576.17	1323137.1 2	-	486576.1 7	1323137.1 2	-	-	0.1
2493	486574.79	1323137.8 4	-	486574.7 9	1323137.8 4	-	-	0.1
2494	486573.32	1323135.0 3	-	486573.3 2	1323135.0 3	-	-	0.1
2495	486574.70	1323134.3 1	-	486574.7 0	1323134.3 1	-	-	0.1
2496	486573.40	1323131.8 2	-	486573.4 0	1323131.8 2	-	-	0.1
2489	486581.24	1323127.7 2	-	486581.2 4	1323127.7 2	-	-	0.1

**2. Иные сведения об объекте недвижимости
с кадастровым номером: 16:16:190101:888 :**

1.

3. Пояснения к сведениям об объекте недвижимости с кадастровым номером 16:16:190101:888 :

1. -

Сведения о зданиях, сооружениях, объектах незавершенного строительства, необходимые для исправления реестровых ошибок в сведениях об описании их местоположения

1. Сведения о характерных точках контура

здание

вид объекта недвижимости (здание, сооружение, объект незавершенного строительства)

с кадастровым номером 16:16:190101:881 :

Система координат МСК-16, Зона 1

Зона № 1

Обозначение характерных точек контура	Содержатся в Едином государственном реестре недвижимости		Ради ус, м	Определены в ходе выполнения комплексных кадастровых работ		Ради ус, м	Метод опреде ления коор динат	Формулы, примененные для расчета средней квадратической погрешности определения координат характерных точек (Mt), м, с подставленными в такие формулы значениями и итоговые (вычисленные) значения Mt, м
	Координаты, м			Координаты, м				
	X	Y		X	Y			
1	2	3	4	5	6	7	8	9
								-
2497	486032.96	1322642.5 9	-	486032.9 6	1322642.5 9	-	-	0.1
2498	486029.61	1322646.9 0	-	486029.6 1	1322646.9 0	-	-	0.1
2499	486025.61	1322643.8 5	-	486025.6 1	1322643.8 5	-	-	0.1
2500	486028.93	1322639.5 2	-	486028.9 3	1322639.5 2	-	-	0.1
2497	486032.96	1322642.5 9	-	486032.9 6	1322642.5 9	-	-	0.1

**2. Иные сведения об объекте недвижимости
с кадастровым номером: 16:16:190101:881 :**

1.

3. Пояснения к сведениям об объекте недвижимости с кадастровым номером 16:16:190101:881 :

1.

-

Сведения о зданиях, сооружениях, объектах незавершенного строительства, необходимые для исправления реестровых ошибок в сведениях об описании их местоположения

1. Сведения о характерных точках контура

здание

вид объекта недвижимости (здание, сооружение, объект незавершенного строительства)

с кадастровым номером 16:16:190101:879 :

Система координат МСК-16, Зона 1

Зона № 1

Обозначение характерных точек контура	Содержатся в Едином государственном реестре недвижимости			Определены в ходе выполнения комплексных кадастровых работ			Метод опреде ления коор динат	Формулы, примененные для расчета средней квадратической погрешности определения координат характерных точек (Mt), м, с подставленными в такие формулы значениями и итоговые (вычисленные) значения Mt, м
	Координаты, м		Ради ус, м	Координаты, м		Ради ус, м		
	X	Y	R	X	Y	R		
1	2	3	4	5	6	7	8	9
								-
2501	485672.64	1323059.6 3	-	485672.6 4	1323059.6 3	-	-	0.1
2502	485676.35	1323066.7 8	-	485676.3 5	1323066.7 8	-	-	0.1
2503	485660.90	1323074.8 1	-	485660.9 0	1323074.8 1	-	-	0.1
2504	485658.47	1323070.1 3	-	485658.4 7	1323070.1 3	-	-	0.1
2505	485659.11	1323069.8 0	-	485659.1 1	1323069.8 0	-	-	0.1
2506	485657.97	1323067.6 0	-	485657.9 7	1323067.6 0	-	-	0.1
2507	485660.98	1323066.0 4	-	485660.9 8	1323066.0 4	-	-	0.1
2508	485659.41	1323063.0 1	-	485659.4 1	1323063.0 1	-	-	0.1
2509	485667.56	1323058.7 7	-	485667.5 6	1323058.7 7	-	-	0.1
2510	485668.99	1323061.5 3	-	485668.9 9	1323061.5 3	-	-	0.1
2501	485672.64	1323059.6 3	-	485672.6 4	1323059.6 3	-	-	0.1

**2. Иные сведения об объекте недвижимости
с кадастровым номером: 16:16:190101:879 :**

1.

3. Пояснения к сведениям об объекте недвижимости с кадастровым номером 16:16:190101:879 :

1.

-

Сведения о зданиях, сооружениях, объектах незавершенного строительства, необходимые для исправления реестровых ошибок в сведениях об описании их местоположения

1. Сведения о характерных точках контура

здание

вид объекта недвижимости (здание, сооружение, объект незавершенного строительства)

с кадастровым номером 16:16:190101:826 :

Система координат МСК-16, Зона 1

Зона № 1

Обозначение характерных точек контура	Содержатся в Едином государственном реестре недвижимости			Определены в ходе выполнения комплексных кадастровых работ			Метод опреде ления коор динат	Формулы, примененные для расчета средней квадратической погрешности определения координат характерных точек (Mt), м, с подставленными в такие формулы значениями и итоговые (вычисленные) значения Mt, м
	Координаты, м		Ради ус, м	Координаты, м		Ради ус, м		
	X	Y	R	X	Y	R		
1	2	3	4	5	6	7	8	9
								-
2511	485951.61	1323373.5 8	-	485951.6 1	1323373.5 8	-	-	0.1
2512	485943.56	1323379.5 7	-	485943.5 6	1323379.5 7	-	-	0.1
2513	485936.08	1323369.3 9	-	485936.0 8	1323369.3 9	-	-	0.1
2514	485944.09	1323363.4 2	-	485944.0 9	1323363.4 2	-	-	0.1
2511	485951.61	1323373.5 8	-	485951.6 1	1323373.5 8	-	-	0.1

**2. Иные сведения об объекте недвижимости
с кадастровым номером: 16:16:190101:826 :**

1.

3. Пояснения к сведениям об объекте недвижимости с кадастровым номером 16:16:190101:826 :

1.

-

**Сведения о зданиях, сооружениях, объектах незавершенного строительства,
необходимые для исправления реестровых ошибок в сведениях об описании их
местоположения**

1. Сведения о характерных точках контура

здание

вид объекта недвижимости (здание, сооружение, объект
незавершенного строительства)

с кадастровым номером 16:16:190101:825 :

Система координат МСК-16, Зона 1

Зона № 1

Обозначение характерных точек контура	Содержатся в Едином государственном реестре недвижимости			Определены в ходе выполнения комплексных кадастровых работ			Метод опреде ления коор динат	Формулы, примененные для расчета средней квадратической погрешности определения координат характерных точек (Mt), м, с подставленными в такие формулы значениями и итоговые (вычисленные) значения Mt, м
	Координаты, м		Ради ус, м	Координаты, м		Ради ус, м		
	X	Y	R	X	Y	R		
1	2	3	4	5	6	7	8	9
								-
2515	485831.33	1322746.4 4	-	485831.3 3	1322746.4 4	-	-	0.1
2516	485827.16	1322750.9 3	-	485827.1 6	1322750.9 3	-	-	0.1
2517	485821.52	1322745.6 9	-	485821.5 2	1322745.6 9	-	-	0.1
2518	485825.68	1322741.2 0	-	485825.6 8	1322741.2 0	-	-	0.1
2515	485831.33	1322746.4 4	-	485831.3 3	1322746.4 4	-	-	0.1

**2. Иные сведения об объекте недвижимости
с кадастровым номером: 16:16:190101:825 :**

1.

3. Пояснения к сведениям об объекте недвижимости с кадастровым номером 16:16:190101:825 :

1.

-

Сведения о зданиях, сооружениях, объектах незавершенного строительства, необходимые для исправления реестровых ошибок в сведениях об описании их местоположения

1. Сведения о характерных точках контура

здание

вид объекта недвижимости (здание, сооружение, объект незавершенного строительства)

с кадастровым номером 16:16:190101:824 :

Система координат МСК-16, Зона 1

Зона № 1

Обозначение характерных точек контура	Содержатся в Едином государственном реестре недвижимости			Определены в ходе выполнения комплексных кадастровых работ			Метод опреде ления коор динат	Формулы, примененные для расчета средней квадратической погрешности определения координат характерных точек (Mt), м, с подставленными в такие формулы значениями и итоговые (вычисленные) значения Mt, м
	Координаты, м		Ради ус, м	Координаты, м		Ради ус, м		
	X	Y	R	X	Y	R		
1	2	3	4	5	6	7	8	9
								-
2519	485839.83	1322737.5 9	-	485839.8 3	1322737.5 9	-	-	0.1
2520	485835.64	1322742.1 1	-	485835.6 4	1322742.1 1	-	-	0.1
2521	485830.00	1322736.8 6	-	485830.0 0	1322736.8 6	-	-	0.1
2522	485834.19	1322732.3 5	-	485834.1 9	1322732.3 5	-	-	0.1
2519	485839.83	1322737.5 9	-	485839.8 3	1322737.5 9	-	-	0.1

**2. Иные сведения об объекте недвижимости
с кадастровым номером: 16:16:190101:824 :**

1.

3. Пояснения к сведениям об объекте недвижимости с кадастровым номером 16:16:190101:824 :

1.

-

Сведения о зданиях, сооружениях, объектах незавершенного строительства, необходимые для исправления реестровых ошибок в сведениях об описании их местоположения

1. Сведения о характерных точках контура

здание

вид объекта недвижимости (здание, сооружение, объект незавершенного строительства)

с кадастровым номером 16:16:190101:823 :

Система координат МСК-16, Зона 1

Зона № 1

Обозначение характерных точек контура	Содержатся в Едином государственном реестре недвижимости		Определены в ходе выполнения комплексных кадастровых работ		Метод опреде ления коор динат	Формулы, примененные для расчета средней квадратической погрешности определения координат характерных точек (Mt), м, с подставленными в такие формулы значениями и итоговые (вычисленные) значения Mt, м		
	Координаты, м		Ради ус, м	Координаты, м			Ради ус, м	
	X	Y	R	X			Y	R
1	2	3	4	5	6	7	8	9
								-
2523	485822.84	1322755.2 6	-	485822.8 4	1322755.2 6	-	-	0.1
2524	485818.48	1322759.9 6	-	485818.4 8	1322759.9 6	-	-	0.1
2525	485812.84	1322754.7 2	-	485812.8 4	1322754.7 2	-	-	0.1
2526	485817.20	1322750.0 2	-	485817.2 0	1322750.0 2	-	-	0.1
2523	485822.84	1322755.2 6	-	485822.8 4	1322755.2 6	-	-	0.1

**2. Иные сведения об объекте недвижимости
с кадастровым номером: 16:16:190101:823 :**

1.

3. Пояснения к сведениям об объекте недвижимости с кадастровым номером 16:16:190101:823 :

1.

-

Сведения о зданиях, сооружениях, объектах незавершенного строительства, необходимые для исправления реестровых ошибок в сведениях об описании их местоположения

1. Сведения о характерных точках контура

здание

вид объекта недвижимости (здание, сооружение, объект незавершенного строительства)

с кадастровым номером 16:16:190101:760 :

Система координат МСК-16, Зона 1

Зона № 1

Обозначение характерных точек контура	Содержатся в Едином государственном реестре недвижимости			Определены в ходе выполнения комплексных кадастровых работ			Метод опреде ления коор динат	Формулы, примененные для расчета средней квадратической погрешности определения координат характерных точек (Mt), м, с подставленными в такие формулы значениями и итоговые (вычисленные) значения Mt, м
	Координаты, м		Ради ус, м	Координаты, м		Ради ус, м		
	X	Y	R	X	Y	R		
1	2	3	4	5	6	7	8	9
								-
2527	485661.07	1322709.3 6	-	485661.0 7	1322709.3 6	-	-	0.1
2528	485651.77	1322713.4 6	-	485651.7 7	1322713.4 6	-	-	0.1
2529	485649.29	1322707.8 4	-	485649.2 9	1322707.8 4	-	-	0.1
2530	485658.59	1322703.7 4	-	485658.5 9	1322703.7 4	-	-	0.1
2527	485661.07	1322709.3 6	-	485661.0 7	1322709.3 6	-	-	0.1

**2. Иные сведения об объекте недвижимости
с кадастровым номером: 16:16:190101:760 :**

1.

3. Пояснения к сведениям об объекте недвижимости с кадастровым номером 16:16:190101:760 :

1.

-

Сведения о зданиях, сооружениях, объектах незавершенного строительства, необходимые для исправления реестровых ошибок в сведениях об описании их местоположения

1. Сведения о характерных точках контура

здание

вид объекта недвижимости (здание, сооружение, объект незавершенного строительства)

с кадастровым номером 16:16:190101:759 :

Система координат МСК-16, Зона 1

Зона № 1

Обозначение характерных точек контура	Содержатся в Едином государственном реестре недвижимости		Ради ус, м	Определены в ходе выполнения комплексных кадастровых работ		Ради ус, м	Метод опреде ления коор динат	Формулы, примененные для расчета средней квадратической погрешности определения координат характерных точек (Mt), м, с подставленными в такие формулы значениями и итоговые (вычисленные) значения Mt, м
	Координаты, м			Координаты, м				
	X	Y		X	Y			
1	2	3	4	5	6	7	8	9
								-
2531	485708.01	1323120.0 1	-	485708.0 1	1323120.0 1	-	-	0.1
2532	485710.61	1323123.0 9	-	485710.6 1	1323123.0 9	-	-	0.1
2533	485713.51	1323121.1 6	-	485713.5 1	1323121.1 6	-	-	0.1
2534	485717.84	1323127.6 6	-	485717.8 4	1323127.6 6	-	-	0.1
2535	485714.82	1323129.6 8	-	485714.8 2	1323129.6 8	-	-	0.1
2536	485716.29	1323131.8 7	-	485716.2 9	1323131.8 7	-	-	0.1
2537	485710.55	1323135.7 0	-	485710.5 5	1323135.7 0	-	-	0.1
2538	485709.03	1323133.4 2	-	485709.0 3	1323133.4 2	-	-	0.1
2539	485708.41	1323133.8 3	-	485708.4 1	1323133.8 3	-	-	0.1
2540	485702.08	1323124.3 3	-	485702.0 8	1323124.3 3	-	-	0.1
2531	485708.01	1323120.0 1	-	485708.0 1	1323120.0 1	-	-	0.1

**2. Иные сведения об объекте недвижимости
с кадастровым номером: 16:16:190101:759 :**

1.

3. Пояснения к сведениям об объекте недвижимости с кадастровым номером 16:16:190101:759 :

1.

-

Сведения о зданиях, сооружениях, объектах незавершенного строительства, необходимые для исправления реестровых ошибок в сведениях об описании их местоположения

1. Сведения о характерных точках контура

здание

вид объекта недвижимости (здание, сооружение, объект незавершенного строительства)

с кадастровым номером 16:16:190101:756 :

Система координат МСК-16, Зона 1

Зона № 1

Обозначение характерных точек контура	Содержатся в Едином государственном реестре недвижимости			Определены в ходе выполнения комплексных кадастровых работ			Метод опреде ления коор динат	Формулы, примененные для расчета средней квадратической погрешности определения координат характерных точек (Mt), м, с подставленными в такие формулы значениями и итоговые (вычисленные) значения Mt, м
	Координаты, м		Ради ус, м	Координаты, м		Ради ус, м		
	X	Y	R	X	Y	R		
1	2	3	4	5	6	7	8	9
								-
2541	486019.75	1322993.4 1	-	486019.7 5	1322993.4 1	-	-	0.1
2542	486009.74	1322999.6 6	-	486009.7 4	1322999.6 6	-	-	0.1
2543	486004.65	1322991.5 3	-	486004.6 5	1322991.5 3	-	-	0.1
2544	486014.66	1322985.2 7	-	486014.6 6	1322985.2 7	-	-	0.1
2541	486019.75	1322993.4 1	-	486019.7 5	1322993.4 1	-	-	0.1

**2. Иные сведения об объекте недвижимости
с кадастровым номером: 16:16:190101:756 :**

1.

3. Пояснения к сведениям об объекте недвижимости с кадастровым номером 16:16:190101:756 :

1.

-

Сведения о зданиях, сооружениях, объектах незавершенного строительства, необходимые для исправления реестровых ошибок в сведениях об описании их местоположения

1. Сведения о характерных точках контура

здание

вид объекта недвижимости (здание, сооружение, объект незавершенного строительства)

с кадастровым номером 16:16:190101:755 :

Система координат МСК-16, Зона 1

Зона № 1

Обозначение характерных точек контура	Содержатся в Едином государственном реестре недвижимости			Определены в ходе выполнения комплексных кадастровых работ			Метод опреде ления коор динат	Формулы, примененные для расчета средней квадратической погрешности определения координат характерных точек (Mt), м, с подставленными в такие формулы значениями и итоговые (вычисленные) значения Mt, м
	Координаты, м		Ради ус, м	Координаты, м		Ради ус, м		
	X	Y	R	X	Y	R		
1	2	3	4	5	6	7	8	9
								-
2545	486417.97	1323066.1 0	-	486417.9 7	1323066.1 0	-	-	0.1
2546	486410.09	1323070.3 4	-	486410.0 9	1323070.3 4	-	-	0.1
2547	486405.36	1323061.5 3	-	486405.3 6	1323061.5 3	-	-	0.1
2548	486413.23	1323057.2 9	-	486413.2 3	1323057.2 9	-	-	0.1
2545	486417.97	1323066.1 0	-	486417.9 7	1323066.1 0	-	-	0.1

**2. Иные сведения об объекте недвижимости
с кадастровым номером: 16:16:190101:755 :**

1.

3. Пояснения к сведениям об объекте недвижимости с кадастровым номером 16:16:190101:755 :

1.

-

Сведения о зданиях, сооружениях, объектах незавершенного строительства, необходимые для исправления реестровых ошибок в сведениях об описании их местоположения

1. Сведения о характерных точках контура

здание

вид объекта недвижимости (здание, сооружение, объект незавершенного строительства)

с кадастровым номером 16:16:190101:752 :

Система координат МСК-16, Зона 1

Зона № 1

Обозначение характерных точек контура	Содержатся в Едином государственном реестре недвижимости			Определены в ходе выполнения комплексных кадастровых работ			Метод опреде ления коор динат	Формулы, примененные для расчета средней квадратической погрешности определения координат характерных точек (Mt), м, с подставленными в такие формулы значениями и итоговые (вычисленные) значения Mt, м
	Координаты, м		Ради ус, м	Координаты, м		Ради ус, м		
	X	Y	R	X	Y	R		
1	2	3	4	5	6	7	8	9
								-
2549	486454.73	1322903.7 7	-	486454.7 3	1322903.7 7	-	-	0.1
2550	486458.71	1322910.6 7	-	486458.7 1	1322910.6 7	-	-	0.1
2551	486460.12	1322909.8 5	-	486460.1 2	1322909.8 5	-	-	0.1
2552	486461.18	1322911.6 2	-	486461.1 8	1322911.6 2	-	-	0.1
2553	486459.74	1322912.4 5	-	486459.7 4	1322912.4 5	-	-	0.1
2554	486460.84	1322914.3 7	-	486460.8 4	1322914.3 7	-	-	0.1
2555	486457.84	1322916.1 1	-	486457.8 4	1322916.1 1	-	-	0.1
2556	486455.99	1322912.8 9	-	486455.9 9	1322912.8 9	-	-	0.1
2557	486454.70	1322913.6 4	-	486454.7 0	1322913.6 4	-	-	0.1
2558	486450.44	1322906.2 5	-	486450.4 4	1322906.2 5	-	-	0.1
2549	486454.73	1322903.7 7	-	486454.7 3	1322903.7 7	-	-	0.1

**2. Иные сведения об объекте недвижимости
с кадастровым номером: 16:16:190101:752 :**

1.

3. Пояснения к сведениям об объекте недвижимости с кадастровым номером 16:16:190101:752 :

1.

-

Сведения о зданиях, сооружениях, объектах незавершенного строительства, необходимые для исправления реестровых ошибок в сведениях об описании их местоположения

1. Сведения о характерных точках контура

здание

вид объекта недвижимости (здание, сооружение, объект незавершенного строительства)

с кадастровым номером 16:16:190101:751 :

Система координат МСК-16, Зона 1

Зона № 1

Обозначение характерных точек контура	Содержатся в Едином государственном реестре недвижимости			Определены в ходе выполнения комплексных кадастровых работ			Метод опреде ления коор динат	Формулы, примененные для расчета средней квадратической погрешности определения координат характерных точек (Mt), м, с подставленными в такие формулы значениями и итоговые (вычисленные) значения Mt, м
	Координаты, м		Ради ус, м	Координаты, м		Ради ус, м		
	X	Y	R	X	Y	R		
1	2	3	4	5	6	7	8	9
								-
2559	486400.08	1323077.4 1	-	486400.0 8	1323077.4 1	-	-	0.1
2560	486393.05	1323081.2 2	-	486393.0 5	1323081.2 2	-	-	0.1
2561	486387.81	1323071.5 5	-	486387.8 1	1323071.5 5	-	-	0.1
2562	486394.84	1323067.7 4	-	486394.8 4	1323067.7 4	-	-	0.1
2559	486400.08	1323077.4 1	-	486400.0 8	1323077.4 1	-	-	0.1

**2. Иные сведения об объекте недвижимости
с кадастровым номером: 16:16:190101:751 :**

1.

3. Пояснения к сведениям об объекте недвижимости с кадастровым номером 16:16:190101:751 :

1.

-

**Сведения о зданиях, сооружениях, объектах незавершенного строительства,
необходимые для исправления реестровых ошибок в сведениях об описании их
местоположения**

1. Сведения о характерных точках контура

здание

вид объекта недвижимости (здание, сооружение, объект
незавершенного строительства)

с кадастровым номером 16:16:190101:749 :

Система координат МСК-16, Зона 1

Зона № 1

Обозначение характерных точек контура	Содержатся в Едином государственном реестре недвижимости		Ради ус, м	Определены в ходе выполнения комплексных кадастровых работ		Ради ус, м	Метод опреде ления коор динат	Формулы, примененные для расчета средней квадратической погрешности определения координат характерных точек (Mt), м, с подставленными в такие формулы значениями и итоговые (вычисленные) значения Mt, м
	Координаты, м			Координаты, м				
	X	Y		X	Y			
1	2	3	4	5	6	7	8	9
								-
2563	486234.06	1322767.0 4	-	486234.0 6	1322767.0 4	-	-	0.1
2564	486226.00	1322772.9 5	-	486226.0 0	1322772.9 5	-	-	0.1
2565	486220.11	1322764.9 3	-	486220.1 1	1322764.9 3	-	-	0.1
2566	486228.17	1322759.0 2	-	486228.1 7	1322759.0 2	-	-	0.1
2563	486234.06	1322767.0 4	-	486234.0 6	1322767.0 4	-	-	0.1

**2. Иные сведения об объекте недвижимости
с кадастровым номером: 16:16:190101:749 :**

1.

3. Пояснения к сведениям об объекте недвижимости с кадастровым номером 16:16:190101:749 :

1.

-

Сведения о зданиях, сооружениях, объектах незавершенного строительства, необходимые для исправления реестровых ошибок в сведениях об описании их местоположения

1. Сведения о характерных точках контура

здание

вид объекта недвижимости (здание, сооружение, объект незавершенного строительства)

с кадастровым номером 16:16:190101:747 :

Система координат МСК-16, Зона 1

Зона № 1

Обозначение характерных точек контура	Содержатся в Едином государственном реестре недвижимости		Ради ус, м	Определены в ходе выполнения комплексных кадастровых работ		Ради ус, м	Метод опреде ления коор динат	Формулы, примененные для расчета средней квадратической погрешности определения координат характерных точек (Mt), м, с подставленными в такие формулы значениями и итоговые (вычисленные) значения Mt, м
	Координаты, м			Координаты, м				
	X	Y		X	Y			
1	2	3	4	5	6	7	8	9
								-
2567	486547.61	1323338.61	-	486547.61	1323338.61	-	-	0.1
2568	486540.36	1323343.71	-	486540.36	1323343.71	-	-	0.1
2569	486542.09	1323346.17	-	486542.09	1323346.17	-	-	0.1
2570	486538.05	1323349.01	-	486538.05	1323349.01	-	-	0.1
2571	486530.67	1323338.53	-	486530.67	1323338.53	-	-	0.1
2572	486541.95	1323330.58	-	486541.95	1323330.58	-	-	0.1
2567	486547.61	1323338.61	-	486547.61	1323338.61	-	-	0.1

2. Иные сведения об объекте недвижимости с кадастровым номером: 16:16:190101:747 :

1.

3. Пояснения к сведениям об объекте недвижимости с кадастровым номером 16:16:190101:747 :

1.

-

Сведения о зданиях, сооружениях, объектах незавершенного строительства, необходимые для исправления реестровых ошибок в сведениях об описании их местоположения

1. Сведения о характерных точках контура

здание

вид объекта недвижимости (здание, сооружение, объект незавершенного строительства)

с кадастровым номером 16:16:190101:746 :

Система координат МСК-16, Зона 1

Зона № 1

Обозначение характерных точек контура	Содержатся в Едином государственном реестре недвижимости			Определены в ходе выполнения комплексных кадастровых работ			Метод опреде ления коор динат	Формулы, примененные для расчета средней квадратической погрешности определения координат характерных точек (Mt), м, с подставленными в такие формулы значениями и итоговые (вычисленные) значения Mt, м
	Координаты, м		Ради ус, м	Координаты, м		Ради ус, м		
	X	Y	R	X	Y	R		
1	2	3	4	5	6	7	8	9
								-
2573	485963.00	1323005.3 7	-	485963.0 0	1323005.3 7	-	-	0.1
2574	485952.94	1323011.0 6	-	485952.9 4	1323011.0 6	-	-	0.1
2575	485947.60	1323001.5 9	-	485947.6 0	1323001.5 9	-	-	0.1
2576	485954.10	1322997.9 2	-	485954.1 0	1322997.9 2	-	-	0.1
2577	485955.45	1323000.3 0	-	485955.4 5	1323000.3 0	-	-	0.1
2578	485959.00	1322998.3 0	-	485959.0 0	1322998.3 0	-	-	0.1
2573	485963.00	1323005.3 7	-	485963.0 0	1323005.3 7	-	-	0.1

**2. Иные сведения об объекте недвижимости
с кадастровым номером: 16:16:190101:746 :**

1.

3. Пояснения к сведениям об объекте недвижимости с кадастровым номером 16:16:190101:746 :

1.

-

Сведения о зданиях, сооружениях, объектах незавершенного строительства, необходимые для исправления реестровых ошибок в сведениях об описании их местоположения

1. Сведения о характерных точках контура

здание

вид объекта недвижимости (здание, сооружение, объект незавершенного строительства)

с кадастровым номером 16:16:190101:745 :

Система координат МСК-16, Зона 1

Зона № 1

Обозначение характерных точек контура	Содержатся в Едином государственном реестре недвижимости			Определены в ходе выполнения комплексных кадастровых работ			Метод опреде ления коор динат	Формулы, примененные для расчета средней квадратической погрешности определения координат характерных точек (Mt), м, с подставленными в такие формулы значениями и итоговые (вычисленные) значения Mt, м
	Координаты, м		Ради ус, м	Координаты, м		Ради ус, м		
	X	Y	R	X	Y	R		
1	2	3	4	5	6	7	8	9
								-
2579	485980.42	1322770.3 6	-	485980.4 2	1322770.3 6	-	-	0.1
2580	485970.13	1322777.6 7	-	485970.1 3	1322777.6 7	-	-	0.1
2581	485963.99	1322769.0 2	-	485963.9 9	1322769.0 2	-	-	0.1
2582	485972.21	1322763.1 9	-	485972.2 1	1322763.1 9	-	-	0.1
2583	485972.82	1322764.0 5	-	485972.8 2	1322764.0 5	-	-	0.1
2584	485974.90	1322762.5 7	-	485974.9 0	1322762.5 7	-	-	0.1
2579	485980.42	1322770.3 6	-	485980.4 2	1322770.3 6	-	-	0.1

**2. Иные сведения об объекте недвижимости
с кадастровым номером: 16:16:190101:745 :**

1.

3. Пояснения к сведениям об объекте недвижимости с кадастровым номером 16:16:190101:745 :

1.

-

Сведения о зданиях, сооружениях, объектах незавершенного строительства, необходимые для исправления реестровых ошибок в сведениях об описании их местоположения

1. Сведения о характерных точках контура

здание

вид объекта недвижимости (здание, сооружение, объект незавершенного строительства)

с кадастровым номером 16:16:190101:740 :

Система координат МСК-16, Зона 1

Зона № 1

Обозначение характерных точек контура	Содержатся в Едином государственном реестре недвижимости		Ради ус, м	Определены в ходе выполнения комплексных кадастровых работ		Ради ус, м	Метод опреде ления коор динат	Формулы, примененные для расчета средней квадратической погрешности определения координат характерных точек (Mt), м, с подставленными в такие формулы значениями и итоговые (вычисленные) значения Mt, м
	Координаты, м			Координаты, м				
	X	Y		X	Y			
1	2	3	4	5	6	7	8	9
								-
2585	486434.62	1323198.6 9	-	486434.6 2	1323198.6 9	-	-	0.1
2586	486431.02	1323200.8 2	-	486431.0 2	1323200.8 2	-	-	0.1
2587	486428.31	1323196.2 9	-	486428.3 1	1323196.2 9	-	-	0.1
2588	486427.06	1323197.0 3	-	486427.0 6	1323197.0 3	-	-	0.1
2589	486426.10	1323195.4 3	-	486426.1 0	1323195.4 3	-	-	0.1
2590	486425.96	1323195.5 2	-	486425.9 6	1323195.5 2	-	-	0.1
2591	486425.31	1323194.4 4	-	486425.3 1	1323194.4 4	-	-	0.1
2592	486426.70	1323193.6 0	-	486426.7 0	1323193.6 0	-	-	0.1
2593	486425.19	1323191.0 9	-	486425.1 9	1323191.0 9	-	-	0.1
2594	486428.97	1323188.8 3	-	486428.9 7	1323188.8 3	-	-	0.1
2585	486434.62	1323198.6 9	-	486434.6 2	1323198.6 9	-	-	0.1

2. Иные сведения об объекте недвижимости

с кадастровым номером: 16:16:190101:740 :

1.

3. Пояснения к сведениям об объекте недвижимости с кадастровым номером 16:16:190101:740 :

1.

-

Сведения о зданиях, сооружениях, объектах незавершенного строительства, необходимые для исправления реестровых ошибок в сведениях об описании их местоположения

1. Сведения о характерных точках контура

здание

вид объекта недвижимости (здание, сооружение, объект незавершенного строительства)

с кадастровым номером 16:16:190101:738 :

Система координат МСК-16, Зона 1

Зона № 1

Обозначение характерных точек контура	Содержатся в Едином государственном реестре недвижимости		Ради ус, м	Определены в ходе выполнения комплексных кадастровых работ		Ради ус, м	Метод опреде ления коор динат	Формулы, примененные для расчета средней квадратической погрешности определения координат характерных точек (Mt), м, с подставленными в такие формулы значениями и итоговые (вычисленные) значения Mt, м
	Координаты, м			Координаты, м				
	X	Y		X	Y			
1	2	3	4	5	6	7	8	9
								-
2595	486112.47	1323281.7 3	-	486112.4 7	1323281.7 3	-	-	0.1
2596	486103.66	1323286.7 4	-	486103.6 6	1323286.7 4	-	-	0.1
2597	486100.62	1323281.1 0	-	486100.6 2	1323281.1 0	-	-	0.1
2598	486109.64	1323276.4 9	-	486109.6 4	1323276.4 9	-	-	0.1
2595	486112.47	1323281.7 3	-	486112.4 7	1323281.7 3	-	-	0.1

**2. Иные сведения об объекте недвижимости
с кадастровым номером: 16:16:190101:738 :**

1.

3. Пояснения к сведениям об объекте недвижимости с кадастровым номером 16:16:190101:738 :

1.

-

Сведения о зданиях, сооружениях, объектах незавершенного строительства, необходимые для исправления реестровых ошибок в сведениях об описании их местоположения

1. Сведения о характерных точках контура

здание

вид объекта недвижимости (здание, сооружение, объект незавершенного строительства)

с кадастровым номером 16:16:190101:736 :

Система координат МСК-16, Зона 1

Зона № 1

Обозначение характерных точек контура	Содержатся в Едином государственном реестре недвижимости			Определены в ходе выполнения комплексных кадастровых работ			Метод опреде ления коор динат	Формулы, примененные для расчета средней квадратической погрешности определения координат характерных точек (Mt), м, с подставленными в такие формулы значениями и итоговые (вычисленные) значения Mt, м
	Координаты, м		Ради ус, м	Координаты, м		Ради ус, м		
	X	Y	R	X	Y	R		
1	2	3	4	5	6	7	8	9
								-
2599	485640.34	1322789.7 1	-	485640.3 4	1322789.7 1	-	-	0.1
2600	485632.06	1322795.1 3	-	485632.0 6	1322795.1 3	-	-	0.1
2601	485625.05	1322784.3 0	-	485625.0 5	1322784.3 0	-	-	0.1
2602	485633.33	1322778.8 8	-	485633.3 3	1322778.8 8	-	-	0.1
2599	485640.34	1322789.7 1	-	485640.3 4	1322789.7 1	-	-	0.1

**2. Иные сведения об объекте недвижимости
с кадастровым номером: 16:16:190101:736 :**

1.

3. Пояснения к сведениям об объекте недвижимости с кадастровым номером 16:16:190101:736 :

1.

-

Сведения о зданиях, сооружениях, объектах незавершенного строительства, необходимые для исправления реестровых ошибок в сведениях об описании их местоположения

1. Сведения о характерных точках контура

здание

вид объекта недвижимости (здание, сооружение, объект незавершенного строительства)

с кадастровым номером 16:16:190101:733 :

Система координат МСК-16, Зона 1

Зона № 1

Обозначение характерных точек контура	Содержатся в Едином государственном реестре недвижимости			Определены в ходе выполнения комплексных кадастровых работ			Метод опреде ления коор динат	Формулы, примененные для расчета средней квадратической погрешности определения координат характерных точек (Mt), м, с подставленными в такие формулы значениями и итоговые (вычисленные) значения Mt, м
	Координаты, м		Ради ус, м	Координаты, м		Ради ус, м		
	X	Y	R	X	Y	R		
1	2	3	4	5	6	7	8	9
								-
2603	486614.61	1323113.5 9	-	486614.6 1	1323113.5 9	-	-	0.1
2604	486619.66	1323123.4 0	-	486619.6 6	1323123.4 0	-	-	0.1
2605	486611.72	1323127.1 7	-	486611.7 2	1323127.1 7	-	-	0.1
2606	486606.67	1323117.3 6	-	486606.6 7	1323117.3 6	-	-	0.1
2603	486614.61	1323113.5 9	-	486614.6 1	1323113.5 9	-	-	0.1

**2. Иные сведения об объекте недвижимости
с кадастровым номером: 16:16:190101:733 :**

1.

3. Пояснения к сведениям об объекте недвижимости с кадастровым номером 16:16:190101:733 :

1.

-

Сведения о зданиях, сооружениях, объектах незавершенного строительства, необходимые для исправления реестровых ошибок в сведениях об описании их местоположения

1. Сведения о характерных точках контура

здание

вид объекта недвижимости (здание, сооружение, объект незавершенного строительства)

с кадастровым номером 16:16:190101:717 :

Система координат МСК-16, Зона 1

Зона № 1

Обозначение характерных точек контура	Содержатся в Едином государственном реестре недвижимости			Определены в ходе выполнения комплексных кадастровых работ			Метод опреде ления коор динат	Формулы, примененные для расчета средней квадратической погрешности определения координат характерных точек (Mt), м, с подставленными в такие формулы значениями и итоговые (вычисленные) значения Mt, м
	Координаты, м		Ради ус, м	Координаты, м		Ради ус, м		
	X	Y	R	X	Y	R		
1	2	3	4	5	6	7	8	9
								-
2607	485618.87	1322773.3 0	-	485618.8 7	1322773.3 0	-	-	0.1
2608	485612.04	1322778.4 5	-	485612.0 4	1322778.4 5	-	-	0.1
2609	485605.63	1322770.0 4	-	485605.6 3	1322770.0 4	-	-	0.1
2610	485612.45	1322764.8 5	-	485612.4 5	1322764.8 5	-	-	0.1
2607	485618.87	1322773.3 0	-	485618.8 7	1322773.3 0	-	-	0.1

**2. Иные сведения об объекте недвижимости
с кадастровым номером: 16:16:190101:717 :**

1.

3. Пояснения к сведениям об объекте недвижимости с кадастровым номером 16:16:190101:717 :

1.

-

Сведения о зданиях, сооружениях, объектах незавершенного строительства, необходимые для исправления реестровых ошибок в сведениях об описании их местоположения

1. Сведения о характерных точках контура

здание

вид объекта недвижимости (здание, сооружение, объект незавершенного строительства)

с кадастровым номером 16:16:190101:716 :

Система координат МСК-16, Зона 1

Зона № 1

Обозначение характерных точек контура	Содержатся в Едином государственном реестре недвижимости		Ради ус, м	Определены в ходе выполнения комплексных кадастровых работ		Ради ус, м	Метод опреде ления коор динат	Формулы, примененные для расчета средней квадратической погрешности определения координат характерных точек (Mt), м, с подставленными в такие формулы значениями и итоговые (вычисленные) значения Mt, м
	Координаты, м			Координаты, м				
	X	Y		X	Y			
1	2	3	4	5	6	7	8	9
								-
2611	485730.44	1322686.5 3	-	485730.4 4	1322686.5 3	-	-	0.1
2612	485729.32	1322686.7 1	-	485729.3 2	1322686.7 1	-	-	0.1
2613	485729.59	1322690.3 0	-	485729.5 9	1322690.3 0	-	-	0.1
2614	485725.92	1322690.6 3	-	485725.9 2	1322690.6 3	-	-	0.1
2615	485725.52	1322687.0 8	-	485725.5 2	1322687.0 8	-	-	0.1
2616	485724.43	1322687.2 4	-	485724.4 3	1322687.2 4	-	-	0.1
2617	485723.41	1322676.9 7	-	485723.4 1	1322676.9 7	-	-	0.1
2618	485729.32	1322676.3 9	-	485729.3 2	1322676.3 9	-	-	0.1
2611	485730.44	1322686.5 3	-	485730.4 4	1322686.5 3	-	-	0.1

2. Иные сведения об объекте недвижимости с кадастровым номером: 16:16:190101:716 :

1.

3. Пояснения к сведениям об объекте недвижимости с кадастровым номером 16:16:190101:716 :

1.

-

Сведения о зданиях, сооружениях, объектах незавершенного строительства, необходимые для исправления реестровых ошибок в сведениях об описании их местоположения

1. Сведения о характерных точках контура

здание

вид объекта недвижимости (здание, сооружение, объект незавершенного строительства)

с кадастровым номером 16:16:190101:761 :

Система координат МСК-16, Зона 1

Зона № 1

Обозначение характерных точек контура	Содержатся в Едином государственном реестре недвижимости		Ради ус, м	Определены в ходе выполнения комплексных кадастровых работ		Ради ус, м	Метод опреде ления коор динат	Формулы, примененные для расчета средней квадратической погрешности определения координат характерных точек (Mt), м, с подставленными в такие формулы значениями и итоговые (вычисленные) значения Mt, м
	Координаты, м			Координаты, м				
	X	Y		X	Y			
1	2	3	4	5	6	7	8	9
								-
2619	486080.72	1323310.9 3	-	486080.7 2	1323310.9 3	-	-	0.1
2620	486073.29	1323313.9 0	-	486073.2 9	1323313.9 0	-	-	0.1
2621	486070.32	1323306.4 5	-	486070.3 2	1323306.4 5	-	-	0.1
2622	486077.75	1323303.4 8	-	486077.7 5	1323303.4 8	-	-	0.1
2619	486080.72	1323310.9 3	-	486080.7 2	1323310.9 3	-	-	0.1

**2. Иные сведения об объекте недвижимости
с кадастровым номером: 16:16:190101:761 :**

1.

3. Пояснения к сведениям об объекте недвижимости с кадастровым номером 16:16:190101:761 :

1.

-

Сведения о зданиях, сооружениях, объектах незавершенного строительства, необходимые для исправления реестровых ошибок в сведениях об описании их местоположения

1. Сведения о характерных точках контура

здание

вид объекта недвижимости (здание, сооружение, объект незавершенного строительства)

с кадастровым номером 16:16:190101:762 :

Система координат МСК-16, Зона 1

Зона № 1

Обозначение характерных точек контура	Содержатся в Едином государственном реестре недвижимости			Определены в ходе выполнения комплексных кадастровых работ			Метод опреде ления коор динат	Формулы, примененные для расчета средней квадратической погрешности определения координат характерных точек (Mt), м, с подставленными в такие формулы значениями и итоговые (вычисленные) значения Mt, м
	Координаты, м		Ради ус, м	Координаты, м		Ради ус, м		
	X	Y	R	X	Y	R		
1	2	3	4	5	6	7	8	9
								-
2623	486136.39	1322671.3 6	-	486136.3 9	1322671.3 6	-	-	0.1
2624	486129.00	1322678.1 4	-	486129.0 0	1322678.1 4	-	-	0.1
2625	486123.25	1322671.8 8	-	486123.2 5	1322671.8 8	-	-	0.1
2626	486130.64	1322665.1 0	-	486130.6 4	1322665.1 0	-	-	0.1
2623	486136.39	1322671.3 6	-	486136.3 9	1322671.3 6	-	-	0.1

**2. Иные сведения об объекте недвижимости
с кадастровым номером: 16:16:190101:762 :**

1.

3. Пояснения к сведениям об объекте недвижимости с кадастровым номером 16:16:190101:762 :

1.

-

Сведения о зданиях, сооружениях, объектах незавершенного строительства, необходимые для исправления реестровых ошибок в сведениях об описании их местоположения

1. Сведения о характерных точках контура

здание

вид объекта недвижимости (здание, сооружение, объект незавершенного строительства)

с кадастровым номером 16:16:190101:771 :

Система координат МСК-16, Зона 1

Зона № 1

Обозначение характерных точек контура	Содержатся в Едином государственном реестре недвижимости			Определены в ходе выполнения комплексных кадастровых работ			Метод опреде ления коор динат	Формулы, примененные для расчета средней квадратической погрешности определения координат характерных точек (Mt), м, с подставленными в такие формулы значениями и итоговые (вычисленные) значения Mt, м
	Координаты, м		Ради ус, м	Координаты, м		Ради ус, м		
	X	Y	R	X	Y	R		
1	2	3	4	5	6	7	8	9
								-
2627	485777.62	1323281.6 0	-	485777.6 2	1323281.6 0	-	-	0.1
2628	485769.79	1323287.9 0	-	485769.7 9	1323287.9 0	-	-	0.1
2629	485761.29	1323277.3 3	-	485761.2 9	1323277.3 3	-	-	0.1
2630	485767.11	1323272.6 5	-	485767.1 1	1323272.6 5	-	-	0.1
2631	485769.30	1323275.3 7	-	485769.3 0	1323275.3 7	-	-	0.1
2632	485771.31	1323273.7 5	-	485771.3 1	1323273.7 5	-	-	0.1
2627	485777.62	1323281.6 0	-	485777.6 2	1323281.6 0	-	-	0.1

**2. Иные сведения об объекте недвижимости
с кадастровым номером: 16:16:190101:771 :**

1.

3. Пояснения к сведениям об объекте недвижимости с кадастровым номером 16:16:190101:771 :

1.

-

Сведения о зданиях, сооружениях, объектах незавершенного строительства, необходимые для исправления реестровых ошибок в сведениях об описании их местоположения

1. Сведения о характерных точках контура

здание

вид объекта недвижимости (здание, сооружение, объект незавершенного строительства)

с кадастровым номером 16:16:190101:821 :

Система координат МСК-16, Зона 1

Зона № 1

Обозначение характерных точек контура	Содержатся в Едином государственном реестре недвижимости			Определены в ходе выполнения комплексных кадастровых работ			Метод опреде ления коор динат	Формулы, примененные для расчета средней квадратической погрешности определения координат характерных точек (Mt), м, с подставленными в такие формулы значениями и итоговые (вычисленные) значения Mt, м
	Координаты, м		Ради ус, м	Координаты, м		Ради ус, м		
	X	Y	R	X	Y	R		
1	2	3	4	5	6	7	8	9
								-
2633	485827.65	1322751.3 9	-	485827.6 5	1322751.3 9	-	-	0.1
2634	485823.49	1322755.8 6	-	485823.4 9	1322755.8 6	-	-	0.1
2635	485817.85	1322750.6 2	-	485817.8 5	1322750.6 2	-	-	0.1
2636	485822.01	1322746.1 5	-	485822.0 1	1322746.1 5	-	-	0.1
2633	485827.65	1322751.3 9	-	485827.6 5	1322751.3 9	-	-	0.1

**2. Иные сведения об объекте недвижимости
с кадастровым номером: 16:16:190101:821 :**

1.

3. Пояснения к сведениям об объекте недвижимости с кадастровым номером 16:16:190101:821 :

1.

-

Сведения о зданиях, сооружениях, объектах незавершенного строительства, необходимые для исправления реестровых ошибок в сведениях об описании их местоположения

1. Сведения о характерных точках контура

здание

вид объекта недвижимости (здание, сооружение, объект незавершенного строительства)

с кадастровым номером 16:16:190101:820 :

Система координат МСК-16, Зона 1

Зона № 1

Обозначение характерных точек контура	Содержатся в Едином государственном реестре недвижимости			Определены в ходе выполнения комплексных кадастровых работ			Метод опреде ления коор динат	Формулы, примененные для расчета средней квадратической погрешности определения координат характерных точек (Mt), м, с подставленными в такие формулы значениями и итоговые (вычисленные) значения Mt, м
	Координаты, м		Ради ус, м	Координаты, м		Ради ус, м		
	X	Y	R	X	Y	R		
1	2	3	4	5	6	7	8	9
								-
2637	485836.13	1322742.5 7	-	485836.1 3	1322742.5 7	-	-	0.1
2638	485831.97	1322747.0 4	-	485831.9 7	1322747.0 4	-	-	0.1
2639	485826.33	1322741.8 0	-	485826.3 3	1322741.8 0	-	-	0.1
2640	485830.49	1322737.3 2	-	485830.4 9	1322737.3 2	-	-	0.1
2637	485836.13	1322742.5 7	-	485836.1 3	1322742.5 7	-	-	0.1

**2. Иные сведения об объекте недвижимости
с кадастровым номером: 16:16:190101:820 :**

1.

3. Пояснения к сведениям об объекте недвижимости с кадастровым номером 16:16:190101:820 :

1.

-

Сведения о зданиях, сооружениях, объектах незавершенного строительства, необходимые для исправления реестровых ошибок в сведениях об описании их местоположения

1. Сведения о характерных точках контура

здание

вид объекта недвижимости (здание, сооружение, объект незавершенного строительства)

с кадастровым номером 16:16:190101:819 :

Система координат МСК-16, Зона 1

Зона № 1

Обозначение характерных точек контура	Содержатся в Едином государственном реестре недвижимости		Определены в ходе выполнения комплексных кадастровых работ		Метод опреде ления коор динат	Формулы, примененные для расчета средней квадратической погрешности определения координат характерных точек (Mt), м, с подставленными в такие формулы значениями и итоговые (вычисленные) значения Mt, м		
	Координаты, м		Ради ус, м	Координаты, м			Ради ус, м	
	X	Y	R	X			Y	R
1	2	3	4	5	6	7	8	9
								-
2641	485844.57	1322733.7 9	-	485844.5 7	1322733.7 9	-	-	0.1
2642	485840.48	1322738.1 9	-	485840.4 8	1322738.1 9	-	-	0.1
2643	485834.84	1322732.9 5	-	485834.8 4	1322732.9 5	-	-	0.1
2644	485838.93	1322728.5 5	-	485838.9 3	1322728.5 5	-	-	0.1
2641	485844.57	1322733.7 9	-	485844.5 7	1322733.7 9	-	-	0.1

**2. Иные сведения об объекте недвижимости
с кадастровым номером: 16:16:190101:819 :**

1.

3. Пояснения к сведениям об объекте недвижимости с кадастровым номером 16:16:190101:819 :

1.

-

Сведения о зданиях, сооружениях, объектах незавершенного строительства, необходимые для исправления реестровых ошибок в сведениях об описании их местоположения

1. Сведения о характерных точках контура

здание

вид объекта недвижимости (здание, сооружение, объект незавершенного строительства)

с кадастровым номером 16:16:190101:818 :

Система координат МСК-16, Зона 1

Зона № 1

Обозначение характерных точек контура	Содержатся в Едином государственном реестре недвижимости			Определены в ходе выполнения комплексных кадастровых работ			Метод опреде ления коор динат	Формулы, примененные для расчета средней квадратической погрешности определения координат характерных точек (Mt), м, с подставленными в такие формулы значениями и итоговые (вычисленные) значения Mt, м
	Координаты, м		Ради ус, м	Координаты, м		Ради ус, м		
	X	Y	R	X	Y	R		
1	2	3	4	5	6	7	8	9
								-
2645	486333.87	1323240.48	-	486333.87	1323240.48	-	-	0.1
2646	486339.75	1323251.07	-	486339.75	1323251.07	-	-	0.1
2647	486329.09	1323256.83	-	486329.09	1323256.83	-	-	0.1
2648	486323.00	1323246.18	-	486323.00	1323246.18	-	-	0.1
2645	486333.87	1323240.48	-	486333.87	1323240.48	-	-	0.1

**2. Иные сведения об объекте недвижимости
с кадастровым номером: 16:16:190101:818 :**

1.

3. Пояснения к сведениям об объекте недвижимости с кадастровым номером 16:16:190101:818 :

1.

-

Сведения о зданиях, сооружениях, объектах незавершенного строительства, необходимые для исправления реестровых ошибок в сведениях об описании их местоположения

1. Сведения о характерных точках контура

здание

вид объекта недвижимости (здание, сооружение, объект незавершенного строительства)

с кадастровым номером 16:16:190101:817 :

Система координат МСК-16, Зона 1

Зона № 1

Обозначение характерных точек контура	Содержатся в Едином государственном реестре недвижимости			Определены в ходе выполнения комплексных кадастровых работ			Метод опреде ления коор динат	Формулы, примененные для расчета средней квадратической погрешности определения координат характерных точек (Mt), м, с подставленными в такие формулы значениями и итоговые (вычисленные) значения Mt, м
	Координаты, м		Ради ус, м	Координаты, м		Ради ус, м		
	X	Y	R	X	Y	R		
1	2	3	4	5	6	7	8	9
								-
2649	486123.33	1323323.2 0	-	486123.3 3	1323323.2 0	-	-	0.1
2650	486126.00	1323329.0 5	-	486126.0 0	1323329.0 5	-	-	0.1
2651	486116.91	1323333.0 0	-	486116.9 1	1323333.0 0	-	-	0.1
2652	486114.33	1323327.1 5	-	486114.3 3	1323327.1 5	-	-	0.1
2649	486123.33	1323323.2 0	-	486123.3 3	1323323.2 0	-	-	0.1

**2. Иные сведения об объекте недвижимости
с кадастровым номером: 16:16:190101:817 :**

1.

3. Пояснения к сведениям об объекте недвижимости с кадастровым номером 16:16:190101:817 :

1.

-

Сведения о зданиях, сооружениях, объектах незавершенного строительства, необходимые для исправления реестровых ошибок в сведениях об описании их местоположения

1. Сведения о характерных точках контура

здание

вид объекта недвижимости (здание, сооружение, объект незавершенного строительства)

с кадастровым номером 16:16:190101:815 :

Система координат МСК-16, Зона 1

Зона № 1

Обозначение характерных точек контура	Содержатся в Едином государственном реестре недвижимости		Ради ус, м	Определены в ходе выполнения комплексных кадастровых работ		Ради ус, м	Метод опреде ления коор динат	Формулы, примененные для расчета средней квадратической погрешности определения координат характерных точек (Mt), м, с подставленными в такие формулы значениями и итоговые (вычисленные) значения Mt, м
	Координаты, м			Координаты, м				
	X	Y		X	Y			
1	2	3	4	5	6	7	8	9
								-
2653	486398.23	1323113.6 1	-	486398.2 3	1323113.6 1	-	-	0.1
2654	486403.49	1323124.0 1	-	486403.4 9	1323124.0 1	-	-	0.1
2655	486399.81	1323125.8 7	-	486399.8 1	1323125.8 7	-	-	0.1
2656	486401.00	1323128.2 1	-	486401.0 0	1323128.2 1	-	-	0.1
2657	486392.92	1323132.2 9	-	486392.9 2	1323132.2 9	-	-	0.1
2658	486391.74	1323129.9 6	-	486391.7 4	1323129.9 6	-	-	0.1
2659	486388.86	1323131.4 1	-	486388.8 6	1323131.4 1	-	-	0.1
2660	486383.60	1323121.0 1	-	486383.6 0	1323121.0 1	-	-	0.1
2653	486398.23	1323113.6 1	-	486398.2 3	1323113.6 1	-	-	0.1

**2. Иные сведения об объекте недвижимости
с кадастровым номером: 16:16:190101:815 :**

1.

3. Пояснения к сведениям об объекте недвижимости с кадастровым номером 16:16:190101:815 :

1.

-

**Сведения о зданиях, сооружениях, объектах незавершенного строительства,
необходимые для исправления реестровых ошибок в сведениях об описании их
местоположения**

1. Сведения о характерных точках контура

здание

вид объекта недвижимости (здание, сооружение, объект
незавершенного строительства)

с кадастровым номером 16:16:190101:814 :

Система координат МСК-16, Зона 1

Зона № 1

Обозначение характерных точек контура	Содержатся в Едином государственном реестре недвижимости			Определены в ходе выполнения комплексных кадастровых работ			Метод опреде ления коор динат	Формулы, примененные для расчета средней квадратической погрешности определения координат характерных точек (Mt), м, с подставленными в такие формулы значениями и итоговые (вычисленные) значения Mt, м
	Координаты, м		Ради ус, м	Координаты, м		Ради ус, м		
	X	Y	R	X	Y	R		
1	2	3	4	5	6	7	8	9
								-
2661	486550.82	1323144.8 9	-	486550.8 2	1323144.8 9	-	-	0.1
2662	486545.79	1323148.2 7	-	486545.7 9	1323148.2 7	-	-	0.1
2663	486544.38	1323146.1 6	-	486544.3 8	1323146.1 6	-	-	0.1
2664	486541.86	1323147.8 5	-	486541.8 6	1323147.8 5	-	-	0.1
2665	486537.89	1323141.9 4	-	486537.8 9	1323141.9 4	-	-	0.1
2666	486545.43	1323136.8 7	-	486545.4 3	1323136.8 7	-	-	0.1
2661	486550.82	1323144.8 9	-	486550.8 2	1323144.8 9	-	-	0.1

**2. Иные сведения об объекте недвижимости
с кадастровым номером: 16:16:190101:814 :**

1.

3. Пояснения к сведениям об объекте недвижимости с кадастровым номером 16:16:190101:814 :

1.

-

Сведения о зданиях, сооружениях, объектах незавершенного строительства, необходимые для исправления реестровых ошибок в сведениях об описании их местоположения

1. Сведения о характерных точках контура

здание

вид объекта недвижимости (здание, сооружение, объект незавершенного строительства)

с кадастровым номером 16:16:190101:813 :

Система координат МСК-16, Зона 1

Зона № 1

Обозначение характерных точек контура	Содержатся в Едином государственном реестре недвижимости			Определены в ходе выполнения комплексных кадастровых работ			Метод опреде ления коор динат	Формулы, примененные для расчета средней квадратической погрешности определения координат характерных точек (Mt), м, с подставленными в такие формулы значениями и итоговые (вычисленные) значения Mt, м
	Координаты, м		Ради ус, м	Координаты, м		Ради ус, м		
	X	Y	R	X	Y	R		
1	2	3	4	5	6	7	8	9
								-
2667	485635.20	1322975.0 1	-	485635.2 0	1322975.0 1	-	-	0.1
2668	485629.12	1322978.1 1	-	485629.1 2	1322978.1 1	-	-	0.1
2669	485625.51	1322971.0 3	-	485625.5 1	1322971.0 3	-	-	0.1
2670	485625.61	1322970.9 7	-	485625.6 1	1322970.9 7	-	-	0.1
2671	485623.64	1322967.1 1	-	485623.6 4	1322967.1 1	-	-	0.1
2672	485624.39	1322966.7 3	-	485624.3 9	1322966.7 3	-	-	0.1
2673	485623.47	1322964.9 3	-	485623.4 7	1322964.9 3	-	-	0.1
2674	485628.20	1322962.5 2	-	485628.2 0	1322962.5 2	-	-	0.1
2675	485627.97	1322962.0 9	-	485627.9 7	1322962.0 9	-	-	0.1
2676	485632.56	1322959.7 5	-	485632.5 6	1322959.7 5	-	-	0.1
2677	485634.69	1322963.9 1	-	485634.6 9	1322963.9 1	-	-	0.1
2678	485630.45	1322966.0 8	-	485630.4 5	1322966.0 8	-	-	0.1
2679	485631.43	1322968.0 0	-	485631.4 3	1322968.0 0	-	-	0.1
2680	485631.58	1322967.9 2	-	485631.5 8	1322967.9 2	-	-	0.1
2667	485635.20	1322975.0 1	-	485635.2 0	1322975.0 1	-	-	0.1

**2. Иные сведения об объекте недвижимости
с кадастровым номером: 16:16:190101:813 :**

1.

3. Пояснения к сведениям об объекте недвижимости с кадастровым номером 16:16:190101:813 :

1.

-

Сведения о зданиях, сооружениях, объектах незавершенного строительства, необходимые для исправления реестровых ошибок в сведениях об описании их местоположения

1. Сведения о характерных точках контура

здание

вид объекта недвижимости (здание, сооружение, объект незавершенного строительства)

с кадастровым номером 16:16:190101:798 :

Система координат МСК-16, Зона 1

Зона № 1

Обозначение характерных точек контура	Содержатся в Едином государственном реестре недвижимости			Определены в ходе выполнения комплексных кадастровых работ			Метод опреде ления коор динат	Формулы, примененные для расчета средней квадратической погрешности определения координат характерных точек (Mt), м, с подставленными в такие формулы значениями и итоговые (вычисленные) значения Mt, м
	Координаты, м		Ради ус, м	Координаты, м		Ради ус, м		
	X	Y	R	X	Y	R		
1	2	3	4	5	6	7	8	9
								-
2681	486047.76	1323179.3 3	-	486047.7 6	1323179.3 3	-	-	0.1
2682	486051.29	1323185.2 0	-	486051.2 9	1323185.2 0	-	-	0.1
2683	486043.47	1323189.8 9	-	486043.4 7	1323189.8 9	-	-	0.1
2684	486039.95	1323184.0 2	-	486039.9 5	1323184.0 2	-	-	0.1
2681	486047.76	1323179.3 3	-	486047.7 6	1323179.3 3	-	-	0.1

**2. Иные сведения об объекте недвижимости
с кадастровым номером: 16:16:190101:798 :**

1.

3. Пояснения к сведениям об объекте недвижимости с кадастровым номером 16:16:190101:798 :

1.

-

Сведения о зданиях, сооружениях, объектах незавершенного строительства, необходимые для исправления реестровых ошибок в сведениях об описании их местоположения

1. Сведения о характерных точках контура

здание

вид объекта недвижимости (здание, сооружение, объект незавершенного строительства)

с кадастровым номером 16:16:190101:793 :

Система координат МСК-16, Зона 1

Зона № 1

Обозначение характерных точек контура	Содержатся в Едином государственном реестре недвижимости			Определены в ходе выполнения комплексных кадастровых работ			Метод опреде ления коор динат	Формулы, примененные для расчета средней квадратической погрешности определения координат характерных точек (Mt), м, с подставленными в такие формулы значениями и итоговые (вычисленные) значения Mt, м
	Координаты, м		Ради ус, м	Координаты, м		Ради ус, м		
	X	Y	R	X	Y	R		
1	2	3	4	5	6	7	8	9
								-
2685	486051.46	1323318.8 1	-	486051.4 6	1323318.8 1	-	-	0.1
2686	486047.03	1323321.5 3	-	486047.0 3	1323321.5 3	-	-	0.1
2687	486039.51	1323309.2 7	-	486039.5 1	1323309.2 7	-	-	0.1
2688	486043.92	1323306.5 7	-	486043.9 2	1323306.5 7	-	-	0.1
2685	486051.46	1323318.8 1	-	486051.4 6	1323318.8 1	-	-	0.1

**2. Иные сведения об объекте недвижимости
с кадастровым номером: 16:16:190101:793 :**

1.

3. Пояснения к сведениям об объекте недвижимости с кадастровым номером 16:16:190101:793 :

1.

-

Сведения о зданиях, сооружениях, объектах незавершенного строительства, необходимые для исправления реестровых ошибок в сведениях об описании их местоположения

1. Сведения о характерных точках контура

здание

вид объекта недвижимости (здание, сооружение, объект незавершенного строительства)

с кадастровым номером 16:16:190101:792 :

Система координат МСК-16, Зона 1

Зона № 1

Обозначение характерных точек контура	Содержатся в Едином государственном реестре недвижимости			Определены в ходе выполнения комплексных кадастровых работ			Метод опреде ления коор динат	Формулы, примененные для расчета средней квадратической погрешности определения координат характерных точек (Mt), м, с подставленными в такие формулы значениями и итоговые (вычисленные) значения Mt, м
	Координаты, м		Ради ус, м	Координаты, м		Ради ус, м		
	X	Y	R	X	Y	R		
1	2	3	4	5	6	7	8	9
								-
2689	486096.98	1323029.3 2	-	486096.9 8	1323029.3 2	-	-	0.1
2690	486103.88	1323041.0 9	-	486103.8 8	1323041.0 9	-	-	0.1
2691	486096.10	1323045.6 9	-	486096.1 0	1323045.6 9	-	-	0.1
2692	486089.17	1323033.9 0	-	486089.1 7	1323033.9 0	-	-	0.1
2689	486096.98	1323029.3 2	-	486096.9 8	1323029.3 2	-	-	0.1

**2. Иные сведения об объекте недвижимости
с кадастровым номером: 16:16:190101:792 :**

1.

3. Пояснения к сведениям об объекте недвижимости с кадастровым номером 16:16:190101:792 :

1.

-

Сведения о зданиях, сооружениях, объектах незавершенного строительства, необходимые для исправления реестровых ошибок в сведениях об описании их местоположения

1. Сведения о характерных точках контура

здание

вид объекта недвижимости (здание, сооружение, объект незавершенного строительства)

с кадастровым номером 16:16:190101:785 :

Система координат МСК-16, Зона 1

Зона № 1

Обозначение характерных точек контура	Содержатся в Едином государственном реестре недвижимости		Ради ус, м	Определены в ходе выполнения комплексных кадастровых работ		Ради ус, м	Метод опреде ления коор динат	Формулы, примененные для расчета средней квадратической погрешности определения координат характерных точек (Mt), м, с подставленными в такие формулы значениями и итоговые (вычисленные) значения Mt, м
	Координаты, м			Координаты, м				
	X	Y		X	Y			
1	2	3	4	5	6	7	8	9
								-
2693	486445.57	1322990.2 4	-	486445.5 7	1322990.2 4	-	-	0.1
2694	486439.41	1322993.4 6	-	486439.4 1	1322993.4 6	-	-	0.1
2695	486438.30	1322991.3 3	-	486438.3 0	1322991.3 3	-	-	0.1
2696	486434.93	1322993.0 9	-	486434.9 3	1322993.0 9	-	-	0.1
2697	486431.57	1322986.6 7	-	486431.5 7	1322986.6 7	-	-	0.1
2698	486441.10	1322981.6 9	-	486441.1 0	1322981.6 9	-	-	0.1
2693	486445.57	1322990.2 4	-	486445.5 7	1322990.2 4	-	-	0.1

**2. Иные сведения об объекте недвижимости
с кадастровым номером: 16:16:190101:785 :**

1.

3. Пояснения к сведениям об объекте недвижимости с кадастровым номером 16:16:190101:785 :

1.

-

Сведения о зданиях, сооружениях, объектах незавершенного строительства, необходимые для исправления реестровых ошибок в сведениях об описании их местоположения

1. Сведения о характерных точках контура

здание

вид объекта недвижимости (здание, сооружение, объект незавершенного строительства)

с кадастровым номером 16:16:190101:784 :

Система координат МСК-16, Зона 1

Зона № 1

Обозначение характерных точек контура	Содержатся в Едином государственном реестре недвижимости			Определены в ходе выполнения комплексных кадастровых работ			Метод опреде ления коор динат	Формулы, примененные для расчета средней квадратической погрешности определения координат характерных точек (Mt), м, с подставленными в такие формулы значениями и итоговые (вычисленные) значения Mt, м
	Координаты, м		Ради ус, м	Координаты, м		Ради ус, м		
	X	Y	R	X	Y	R		
1	2	3	4	5	6	7	8	9
								-
2699	485858.55	1323124.2 5	-	485858.5 5	1323124.2 5	-	-	0.1
2700	485849.21	1323129.4 6	-	485849.2 1	1323129.4 6	-	-	0.1
2701	485849.26	1323129.5 7	-	485849.2 6	1323129.5 7	-	-	0.1
2702	485837.42	1323136.1 7	-	485837.4 2	1323136.1 7	-	-	0.1
2703	485834.31	1323130.5 9	-	485834.3 1	1323130.5 9	-	-	0.1
2704	485834.40	1323130.5 4	-	485834.4 0	1323130.5 4	-	-	0.1
2705	485833.60	1323129.1 1	-	485833.6 0	1323129.1 1	-	-	0.1
2706	485854.71	1323117.3 5	-	485854.7 1	1323117.3 5	-	-	0.1
2699	485858.55	1323124.2 5	-	485858.5 5	1323124.2 5	-	-	0.1

**2. Иные сведения об объекте недвижимости
с кадастровым номером: 16:16:190101:784 :**

1.

3. Пояснения к сведениям об объекте недвижимости с кадастровым номером 16:16:190101:784 :

1.

-

Сведения о зданиях, сооружениях, объектах незавершенного строительства, необходимые для исправления реестровых ошибок в сведениях об описании их местоположения

1. Сведения о характерных точках контура

здание

вид объекта недвижимости (здание, сооружение, объект незавершенного строительства)

с кадастровым номером 16:16:190101:779 :

Система координат МСК-16, Зона 1

Зона № 1

Обозначение характерных точек контура	Содержатся в Едином государственном реестре недвижимости			Определены в ходе выполнения комплексных кадастровых работ			Метод опреде ления коор динат	Формулы, примененные для расчета средней квадратической погрешности определения координат характерных точек (Mt), м, с подставленными в такие формулы значениями и итоговые (вычисленные) значения Mt, м
	Координаты, м		Ради ус, м	Координаты, м		Ради ус, м		
	X	Y	R	X	Y	R		
1	2	3	4	5	6	7	8	9
								-
2707	485990.25	1322623.15	-	485990.25	1322623.15	-	-	0.1
2708	485982.40	1322634.82	-	485982.40	1322634.82	-	-	0.1
2709	485979.82	1322633.09	-	485979.82	1322633.09	-	-	0.1
2710	485981.92	1322629.98	-	485981.92	1322629.98	-	-	0.1
2711	485973.52	1322624.33	-	485973.52	1322624.33	-	-	0.1
2712	485979.28	1322615.77	-	485979.28	1322615.77	-	-	0.1
2707	485990.25	1322623.15	-	485990.25	1322623.15	-	-	0.1

2. Иные сведения об объекте недвижимости с кадастровым номером: 16:16:190101:779 :

1.

3. Пояснения к сведениям об объекте недвижимости с кадастровым номером 16:16:190101:779 :

1.

-

Сведения о зданиях, сооружениях, объектах незавершенного строительства, необходимые для исправления реестровых ошибок в сведениях об описании их местоположения

1. Сведения о характерных точках контура

здание

вид объекта недвижимости (здание, сооружение, объект незавершенного строительства)

с кадастровым номером 16:16:190101:776 :

Система координат МСК-16, Зона 1

Зона № 1

Обозначение характерных точек контура	Содержатся в Едином государственном реестре недвижимости		Определены в ходе выполнения комплексных кадастровых работ		Метод опреде ления коор динат	Формулы, примененные для расчета средней квадратической погрешности определения координат характерных точек (Mt), м, с подставленными в такие формулы значениями и итоговые (вычисленные) значения Mt, м		
	Координаты, м		Ради ус, м	Координаты, м			Ради ус, м	
	X	Y		R				X
1	2	3	4	5	6	7	8	9
								-
2713	486224.20	1323173.5 9	-	486224.2 0	1323173.5 9	-	-	0.1
2714	486215.73	1323178.0 4	-	486215.7 3	1323178.0 4	-	-	0.1
2715	486211.15	1323169.3 4	-	486211.1 5	1323169.3 4	-	-	0.1
2716	486219.62	1323164.8 9	-	486219.6 2	1323164.8 9	-	-	0.1
2713	486224.20	1323173.5 9	-	486224.2 0	1323173.5 9	-	-	0.1

**2. Иные сведения об объекте недвижимости
с кадастровым номером: 16:16:190101:776 :**

1.

3. Пояснения к сведениям об объекте недвижимости с кадастровым номером 16:16:190101:776 :

1.

-

Сведения о зданиях, сооружениях, объектах незавершенного строительства, необходимые для исправления реестровых ошибок в сведениях об описании их местоположения

1. Сведения о характерных точках контура

здание

вид объекта недвижимости (здание, сооружение, объект незавершенного строительства)

с кадастровым номером 16:16:190101:772 :

Система координат МСК-16, Зона 1

Зона № 1

Обозначение характерных точек контура	Содержатся в Едином государственном реестре недвижимости			Определены в ходе выполнения комплексных кадастровых работ			Метод опреде ления коор динат	Формулы, примененные для расчета средней квадратической погрешности определения координат характерных точек (Mt), м, с подставленными в такие формулы значениями и итоговые (вычисленные) значения Mt, м
	Координаты, м		Ради ус, м	Координаты, м		Ради ус, м		
	X	Y	R	X	Y	R		
1	2	3	4	5	6	7	8	9
								-
2717	485767.38	1323267.5 6	-	485767.3 8	1323267.5 6	-	-	0.1
2718	485759.23	1323273.4 7	-	485759.2 3	1323273.4 7	-	-	0.1
2719	485751.25	1323262.4 4	-	485751.2 5	1323262.4 4	-	-	0.1
2720	485757.30	1323258.0 6	-	485757.3 0	1323258.0 6	-	-	0.1
2721	485759.34	1323260.8 9	-	485759.3 4	1323260.8 9	-	-	0.1
2722	485761.45	1323259.3 6	-	485761.4 5	1323259.3 6	-	-	0.1
2717	485767.38	1323267.5 6	-	485767.3 8	1323267.5 6	-	-	0.1

**2. Иные сведения об объекте недвижимости
с кадастровым номером: 16:16:190101:772 :**

1.

3. Пояснения к сведениям об объекте недвижимости с кадастровым номером 16:16:190101:772 :

1.

-

Сведения о зданиях, сооружениях, объектах незавершенного строительства, необходимые для исправления реестровых ошибок в сведениях об описании их местоположения

1. Сведения о характерных точках контура

здание

вид объекта недвижимости (здание, сооружение, объект незавершенного строительства)

с кадастровым номером 16:16:190101:763 :

Система координат МСК-16, Зона 1

Зона № 1

Обозначение характерных точек контура	Содержатся в Едином государственном реестре недвижимости		Ради ус, м	Определены в ходе выполнения комплексных кадастровых работ		Ради ус, м	Метод опреде ления коор динат	Формулы, примененные для расчета средней квадратической погрешности определения координат характерных точек (Mt), м, с подставленными в такие формулы значениями и итоговые (вычисленные) значения Mt, м
	Координаты, м			Координаты, м				
	X	Y		X	Y			
1	2	3	4	5	6	7	8	9
								-
2723	486081.62	1323216.8 6	-	486081.6 2	1323216.8 6	-	-	0.1
2724	486072.55	1323221.4 8	-	486072.5 5	1323221.4 8	-	-	0.1
2725	486072.49	1323221.3 5	-	486072.4 9	1323221.3 5	-	-	0.1
2726	486066.07	1323224.6 2	-	486066.0 7	1323224.6 2	-	-	0.1
2727	486062.29	1323217.2 0	-	486062.2 9	1323217.2 0	-	-	0.1
2728	486068.70	1323213.9 3	-	486068.7 0	1323213.9 3	-	-	0.1
2729	486068.63	1323213.8 0	-	486068.6 3	1323213.8 0	-	-	0.1
2730	486077.70	1323209.1 7	-	486077.7 0	1323209.1 7	-	-	0.1
2723	486081.62	1323216.8 6	-	486081.6 2	1323216.8 6	-	-	0.1

**2. Иные сведения об объекте недвижимости
с кадастровым номером: 16:16:190101:763 :**

1.

3. Пояснения к сведениям об объекте недвижимости с кадастровым номером 16:16:190101:763 :

1.

-

Сведения о зданиях, сооружениях, объектах незавершенного строительства, необходимые для исправления реестровых ошибок в сведениях об описании их местоположения

1. Сведения о характерных точках контура

здание

вид объекта недвижимости (здание, сооружение, объект незавершенного строительства)

с кадастровым номером 16:16:190101:1288 :

Система координат МСК-16, Зона 1

Зона № 1

Обозначение характерных точек контура	Содержатся в Едином государственном реестре недвижимости			Определены в ходе выполнения комплексных кадастровых работ			Метод опреде ления коор динат	Формулы, примененные для расчета средней квадратической погрешности определения координат характерных точек (Mt), м, с подставленными в такие формулы значениями и итоговые (вычисленные) значения Mt, м
	Координаты, м		Ради ус, м	Координаты, м		Ради ус, м		
	X	Y	R	X	Y	R		
1	2	3	4	5	6	7	8	9
								-
2731	485805.24	1323302.4 1	-	485805.2 4	1323302.4 1	-	-	0.1
2732	485799.93	1323306.9 6	-	485799.9 3	1323306.9 6	-	-	0.1
2733	485797.01	1323303.5 6	-	485797.0 1	1323303.5 6	-	-	0.1
2734	485795.86	1323304.5 5	-	485795.8 6	1323304.5 5	-	-	0.1
2735	485794.19	1323302.6 1	-	485794.1 9	1323302.6 1	-	-	0.1
2736	485792.68	1323303.9 1	-	485792.6 8	1323303.9 1	-	-	0.1
2737	485790.09	1323300.8 9	-	485790.0 9	1323300.8 9	-	-	0.1
2738	485791.60	1323299.5 9	-	485791.6 0	1323299.5 9	-	-	0.1
2739	485789.98	1323297.6 9	-	485789.9 8	1323297.6 9	-	-	0.1
2740	485797.61	1323291.1 5	-	485797.6 1	1323291.1 5	-	-	0.1
2741	485803.50	1323298.0 2	-	485803.5 0	1323298.0 2	-	-	0.1
2742	485802.33	1323299.0 2	-	485802.3 3	1323299.0 2	-	-	0.1
2731	485805.24	1323302.4 1	-	485805.2 4	1323302.4 1	-	-	0.1

2. Иные сведения об объекте недвижимости

с кадастровым номером: 16:16:190101:1288 :

1.

3. Пояснения к сведениям об объекте недвижимости с кадастровым номером 16:16:190101:1288 :

1.

-

Сведения о зданиях, сооружениях, объектах незавершенного строительства, необходимые для исправления реестровых ошибок в сведениях об описании их местоположения

1. Сведения о характерных точках контура

здание

вид объекта недвижимости (здание, сооружение, объект незавершенного строительства)

с кадастровым номером 16:16:190101:1284 :

Система координат МСК-16, Зона 1

Зона № 1

Обозначение характерных точек контура	Содержатся в Едином государственном реестре недвижимости			Определены в ходе выполнения комплексных кадастровых работ			Метод опреде ления коор динат	Формулы, примененные для расчета средней квадратической погрешности определения координат характерных точек (Mt), м, с подставленными в такие формулы значениями и итоговые (вычисленные) значения Mt, м
	Координаты, м		Ради ус, м	Координаты, м		Ради ус, м		
	X	Y	R	X	Y	R		
1	2	3	4	5	6	7	8	9
								-
2743	486243.83	1323067.5 4	-	486243.8 3	1323067.5 4	-	-	0.1
2744	486235.35	1323072.3 7	-	486235.3 5	1323072.3 7	-	-	0.1
2745	486233.11	1323068.4 4	-	486233.1 1	1323068.4 4	-	-	0.1
2746	486231.54	1323069.3 4	-	486231.5 4	1323069.3 4	-	-	0.1
2747	486223.74	1323055.6 3	-	486223.7 4	1323055.6 3	-	-	0.1
2748	486229.10	1323052.5 8	-	486229.1 0	1323052.5 8	-	-	0.1
2749	486230.37	1323054.8 0	-	486230.3 7	1323054.8 0	-	-	0.1
2750	486235.06	1323052.1 3	-	486235.0 6	1323052.1 3	-	-	0.1
2743	486243.83	1323067.5 4	-	486243.8 3	1323067.5 4	-	-	0.1

**2. Иные сведения об объекте недвижимости
с кадастровым номером: 16:16:190101:1284 :**

1.

3. Пояснения к сведениям об объекте недвижимости с кадастровым номером 16:16:190101:1284 :

1.

-

Сведения о зданиях, сооружениях, объектах незавершенного строительства, необходимые для исправления реестровых ошибок в сведениях об описании их местоположения

1. Сведения о характерных точках контура

здание

вид объекта недвижимости (здание, сооружение, объект незавершенного строительства)

с кадастровым номером 16:16:190101:1283 :

Система координат МСК-16, Зона 1

Зона № 1

Обозначение характерных точек контура	Содержатся в Едином государственном реестре недвижимости			Определены в ходе выполнения комплексных кадастровых работ			Метод опреде ления коор динат	Формулы, примененные для расчета средней квадратической погрешности определения координат характерных точек (Mt), м, с подставленными в такие формулы значениями и итоговые (вычисленные) значения Mt, м
	Координаты, м		Ради ус, м	Координаты, м		Ради ус, м		
	X	Y	R	X	Y	R		
1	2	3	4	5	6	7	8	9
								-
2751	486418.18	1323160.8 2	-	486418.1 8	1323160.8 2	-	-	0.1
2752	486416.81	1323161.5 9	-	486416.8 1	1323161.5 9	-	-	0.1
2753	486417.84	1323163.4 2	-	486417.8 4	1323163.4 2	-	-	0.1
2754	486413.86	1323165.6 5	-	486413.8 6	1323165.6 5	-	-	0.1
2755	486414.63	1323167.0 1	-	486414.6 3	1323167.0 1	-	-	0.1
2756	486411.56	1323168.7 3	-	486411.5 6	1323168.7 3	-	-	0.1
2757	486414.26	1323173.5 5	-	486414.2 6	1323173.5 5	-	-	0.1
2758	486409.67	1323176.1 2	-	486409.6 7	1323176.1 2	-	-	0.1
2759	486399.48	1323157.9 1	-	486399.4 8	1323157.9 1	-	-	0.1
2760	486404.06	1323155.3 4	-	486404.0 6	1323155.3 4	-	-	0.1
2761	486405.04	1323157.0 9	-	486405.0 4	1323157.0 9	-	-	0.1
2762	486410.01	1323154.3 1	-	486410.0 1	1323154.3 1	-	-	0.1
2763	486411.28	1323156.5 8	-	486411.2 8	1323156.5 8	-	-	0.1
2764	486414.73	1323154.6 5	-	486414.7 3	1323154.6 5	-	-	0.1
2751	486418.18	1323160.8 2	-	486418.1 8	1323160.8 2	-	-	0.1

**2. Иные сведения об объекте недвижимости
с кадастровым номером: 16:16:190101:1283 :**

1.

3. Пояснения к сведениям об объекте недвижимости с кадастровым номером 16:16:190101:1283 :

1.

-

Сведения о зданиях, сооружениях, объектах незавершенного строительства, необходимые для исправления реестровых ошибок в сведениях об описании их местоположения

1. Сведения о характерных точках контура

здание

вид объекта недвижимости (здание, сооружение, объект незавершенного строительства)

с кадастровым номером 16:16:190101:1280 :

Система координат МСК-16, Зона 1

Зона № 1

Обозначение характерных точек контура	Содержатся в Едином государственном реестре недвижимости		Ради ус, м	Определены в ходе выполнения комплексных кадастровых работ		Ради ус, м	Метод опреде ления коор динат	Формулы, примененные для расчета средней квадратической погрешности определения координат характерных точек (Mt), м, с подставленными в такие формулы значениями и итоговые (вычисленные) значения Mt, м
	Координаты, м			Координаты, м				
	X	Y		X	Y			
1	2	3	4	5	6	7	8	9
								-
2765	486451.90	1323189.7 7	-	486451.9 0	1323189.7 7	-	-	0.1
2766	486455.48	1323195.2 1	-	486455.4 8	1323195.2 1	-	-	0.1
2767	486448.47	1323199.8 2	-	486448.4 7	1323199.8 2	-	-	0.1
2768	486441.61	1323189.4 0	-	486441.6 1	1323189.4 0	-	-	0.1
2769	486445.68	1323186.7 2	-	486445.6 8	1323186.7 2	-	-	0.1
2770	486448.97	1323191.7 0	-	486448.9 7	1323191.7 0	-	-	0.1
2765	486451.90	1323189.7 7	-	486451.9 0	1323189.7 7	-	-	0.1

**2. Иные сведения об объекте недвижимости
с кадастровым номером: 16:16:190101:1280 :**

1.

3. Пояснения к сведениям об объекте недвижимости с кадастровым номером 16:16:190101:1280 :

1.

-

Сведения о зданиях, сооружениях, объектах незавершенного строительства, необходимые для исправления реестровых ошибок в сведениях об описании их местоположения

1. Сведения о характерных точках контура

здание

вид объекта недвижимости (здание, сооружение, объект незавершенного строительства)

с кадастровым номером 16:16:190101:1278 :

Система координат МСК-16, Зона 1

Зона № 1

Обозначение характерных точек контура	Содержатся в Едином государственном реестре недвижимости		Ради ус, м	Определены в ходе выполнения комплексных кадастровых работ		Ради ус, м	Метод опреде ления коор динат	Формулы, примененные для расчета средней квадратической погрешности определения координат характерных точек (Mt), м, с подставленными в такие формулы значениями и итоговые (вычисленные) значения Mt, м
	Координаты, м			Координаты, м				
	X	Y		X	Y			
1	2	3	4	5	6	7	8	9
								-
2771	486512.67	1323142.3 8	-	486512.6 7	1323142.3 8	-	-	0.1
2772	486517.84	1323150.1 5	-	486517.8 4	1323150.1 5	-	-	0.1
2773	486510.53	1323155.0 1	-	486510.5 3	1323155.0 1	-	-	0.1
2774	486508.69	1323152.2 3	-	486508.6 9	1323152.2 3	-	-	0.1
2775	486510.77	1323150.8 5	-	486510.7 7	1323150.8 5	-	-	0.1
2776	486507.45	1323145.8 5	-	486507.4 5	1323145.8 5	-	-	0.1
2771	486512.67	1323142.3 8	-	486512.6 7	1323142.3 8	-	-	0.1

**2. Иные сведения об объекте недвижимости
с кадастровым номером: 16:16:190101:1278 :**

1.

3. Пояснения к сведениям об объекте недвижимости с кадастровым номером 16:16:190101:1278 :

1.

-

Сведения о зданиях, сооружениях, объектах незавершенного строительства, необходимые для исправления реестровых ошибок в сведениях об описании их местоположения

1. Сведения о характерных точках контура

здание

вид объекта недвижимости (здание, сооружение, объект незавершенного строительства)

с кадастровым номером 16:16:190101:1272 :

Система координат МСК-16, Зона 1

Зона № 1

Обозначение характерных точек контура	Содержатся в Едином государственном реестре недвижимости		Ради ус, м	Определены в ходе выполнения комплексных кадастровых работ		Ради ус, м	Метод опреде ления коор динат	Формулы, примененные для расчета средней квадратической погрешности определения координат характерных точек (Mt), м, с подставленными в такие формулы значениями и итоговые (вычисленные) значения Mt, м
	Координаты, м			Координаты, м				
	X	Y		X	Y			
1	2	3	4	5	6	7	8	9
								-
2777	486201.87	1323214.8 3	-	486201.8 7	1323214.8 3	-	-	0.1
2778	486205.44	1323221.3 9	-	486205.4 4	1323221.3 9	-	-	0.1
2779	486201.21	1323223.6 9	-	486201.2 1	1323223.6 9	-	-	0.1
2780	486197.64	1323217.1 2	-	486197.6 4	1323217.1 2	-	-	0.1
2777	486201.87	1323214.8 3	-	486201.8 7	1323214.8 3	-	-	0.1

**2. Иные сведения об объекте недвижимости
с кадастровым номером: 16:16:190101:1272 :**

1.

3. Пояснения к сведениям об объекте недвижимости с кадастровым номером 16:16:190101:1272 :

1.

-

Сведения о зданиях, сооружениях, объектах незавершенного строительства, необходимые для исправления реестровых ошибок в сведениях об описании их местоположения

1. Сведения о характерных точках контура

здание

вид объекта недвижимости (здание, сооружение, объект незавершенного строительства)

с кадастровым номером 16:16:190101:1271 :

Система координат МСК-16, Зона 1

Зона № 1

Обозначение характерных точек контура	Содержатся в Едином государственном реестре недвижимости			Определены в ходе выполнения комплексных кадастровых работ			Метод опреде ления коор динат	Формулы, примененные для расчета средней квадратической погрешности определения координат характерных точек (Mt), м, с подставленными в такие формулы значениями и итоговые (вычисленные) значения Mt, м
	Координаты, м		Ради ус, м	Координаты, м		Ради ус, м		
	X	Y	R	X	Y	R		
1	2	3	4	5	6	7	8	9
								-
2781	486193.02	1323241.7 5	-	486193.0 2	1323241.7 5	-	-	0.1
2782	486196.78	1323248.7 2	-	486196.7 8	1323248.7 2	-	-	0.1
2783	486199.48	1323247.2 6	-	486199.4 8	1323247.2 6	-	-	0.1
2784	486200.94	1323249.9 8	-	486200.9 4	1323249.9 8	-	-	0.1
2785	486195.63	1323252.8 4	-	486195.6 3	1323252.8 4	-	-	0.1
2786	486190.41	1323243.1 5	-	486190.4 1	1323243.1 5	-	-	0.1
2781	486193.02	1323241.7 5	-	486193.0 2	1323241.7 5	-	-	0.1

**2. Иные сведения об объекте недвижимости
с кадастровым номером: 16:16:190101:1271 :**

1.

3. Пояснения к сведениям об объекте недвижимости с кадастровым номером 16:16:190101:1271 :

1.

-

Сведения о зданиях, сооружениях, объектах незавершенного строительства, необходимые для исправления реестровых ошибок в сведениях об описании их местоположения

1. Сведения о характерных точках контура

здание

вид объекта недвижимости (здание, сооружение, объект незавершенного строительства)

с кадастровым номером 16:16:190101:1289 :

Система координат МСК-16, Зона 1

Зона № 1

Обозначение характерных точек контура	Содержатся в Едином государственном реестре недвижимости		Ради ус, м	Определены в ходе выполнения комплексных кадастровых работ		Ради ус, м	Метод опреде ления коор динат	Формулы, примененные для расчета средней квадратической погрешности определения координат характерных точек (Mt), м, с подставленными в такие формулы значениями и итоговые (вычисленные) значения Mt, м
	Координаты, м			Координаты, м				
	X	Y		X	Y			
1	2	3	4	5	6	7	8	9
								-
2787	486545.18	1323121.4 6	-	486545.1 8	1323121.4 6	-	-	0.1
2788	486536.35	1323126.3 9	-	486536.3 5	1323126.3 9	-	-	0.1
2789	486533.58	1323121.4 9	-	486533.5 8	1323121.4 9	-	-	0.1
2790	486532.29	1323122.2 1	-	486532.2 9	1323122.2 1	-	-	0.1
2791	486530.79	1323119.5 8	-	486530.7 9	1323119.5 8	-	-	0.1
2792	486532.10	1323118.8 5	-	486532.1 0	1323118.8 5	-	-	0.1
2793	486530.12	1323115.3 4	-	486530.1 2	1323115.3 4	-	-	0.1
2794	486538.90	1323110.4 1	-	486538.9 0	1323110.4 1	-	-	0.1
2787	486545.18	1323121.4 6	-	486545.1 8	1323121.4 6	-	-	0.1

2. Иные сведения об объекте недвижимости с кадастровым номером: 16:16:190101:1289 :

1.

3. Пояснения к сведениям об объекте недвижимости с кадастровым номером 16:16:190101:1289 :

1.

-

Сведения о зданиях, сооружениях, объектах незавершенного строительства, необходимые для исправления реестровых ошибок в сведениях об описании их местоположения

1. Сведения о характерных точках контура

здание

вид объекта недвижимости (здание, сооружение, объект незавершенного строительства)

с кадастровым номером 16:16:190101:1270 :

Система координат МСК-16, Зона 1

Зона № 1

Обозначение характерных точек контура	Содержатся в Едином государственном реестре недвижимости			Определены в ходе выполнения комплексных кадастровых работ			Метод опреде ления коор динат	Формулы, примененные для расчета средней квадратической погрешности определения координат характерных точек (Mt), м, с подставленными в такие формулы значениями и итоговые (вычисленные) значения Mt, м
	Координаты, м		Ради ус, м	Координаты, м		Ради ус, м		
	X	Y	R	X	Y	R		
1	2	3	4	5	6	7	8	9
								-
2795	486177.59	1322842.3 2	-	486177.5 9	1322842.3 2	-	-	0.1
2796	486187.78	1322834.9 4	-	486187.7 8	1322834.9 4	-	-	0.1
2797	486193.50	1322842.8 5	-	486193.5 0	1322842.8 5	-	-	0.1
2798	486190.73	1322844.8 5	-	486190.7 3	1322844.8 5	-	-	0.1
2799	486191.73	1322846.2 4	-	486191.7 3	1322846.2 4	-	-	0.1
2800	486189.25	1322848.0 3	-	486189.2 5	1322848.0 3	-	-	0.1
2801	486188.25	1322846.6 5	-	486188.2 5	1322846.6 5	-	-	0.1
2802	486183.36	1322850.1 9	-	486183.3 6	1322850.1 9	-	-	0.1
2795	486177.59	1322842.3 2	-	486177.5 9	1322842.3 2	-	-	0.1

**2. Иные сведения об объекте недвижимости
с кадастровым номером: 16:16:190101:1270 :**

1.

3. Пояснения к сведениям об объекте недвижимости с кадастровым номером 16:16:190101:1270 :

1.

-

**Сведения о зданиях, сооружениях, объектах незавершенного строительства,
необходимые для исправления реестровых ошибок в сведениях об описании их
местоположения**

1. Сведения о характерных точках контура

здание

вид объекта недвижимости (здание, сооружение, объект
незавершенного строительства)

с кадастровым номером 16:16:190101:1259 :

Система координат МСК-16, Зона 1

Зона № 1

Обозначение характерных точек контура	Содержатся в Едином государственном реестре недвижимости		Ради ус, м	Определены в ходе выполнения комплексных кадастровых работ		Ради ус, м	Метод опреде ления коор динат	Формулы, примененные для расчета средней квадратической погрешности определения координат характерных точек (Mt), м, с подставленными в такие формулы значениями и итоговые (вычисленные) значения Mt, м
	Координаты, м			Координаты, м				
	X	Y		X	Y			
1	2	3	4	5	6	7	8	9
								-
2803	485922.63	1322932.9 4	-	485922.6 3	1322932.9 4	-	-	0.1
2804	485911.41	1322939.7 7	-	485911.4 1	1322939.7 7	-	-	0.1
2805	485906.98	1322932.4 9	-	485906.9 8	1322932.4 9	-	-	0.1
2806	485918.43	1322925.5 2	-	485918.4 3	1322925.5 2	-	-	0.1
2807	485921.48	1322930.5 2	-	485921.4 8	1322930.5 2	-	-	0.1
2808	485921.25	1322930.6 6	-	485921.2 5	1322930.6 6	-	-	0.1
2803	485922.63	1322932.9 4	-	485922.6 3	1322932.9 4	-	-	0.1

**2. Иные сведения об объекте недвижимости
с кадастровым номером: 16:16:190101:1259 :**

1.

3. Пояснения к сведениям об объекте недвижимости с кадастровым номером 16:16:190101:1259 :

1.

-

**Сведения о зданиях, сооружениях, объектах незавершенного строительства,
необходимые для исправления реестровых ошибок в сведениях об описании их
местоположения**

1. Сведения о характерных точках контура

здание

вид объекта недвижимости (здание, сооружение, объект
незавершенного строительства)

с кадастровым номером 16:16:190101:1257 :

Система координат МСК-16, Зона 1

Зона № 1

Обозначение характерных точек контура	Содержатся в Едином государственном реестре недвижимости			Определены в ходе выполнения комплексных кадастровых работ			Метод опреде ления коор динат	Формулы, примененные для расчета средней квадратической погрешности определения координат характерных точек (Mt), м, с подставленными в такие формулы значениями и итоговые (вычисленные) значения Mt, м
	Координаты, м		Ради ус, м	Координаты, м		Ради ус, м		
	X	Y	R	X	Y	R		
1	2	3	4	5	6	7	8	9
								-
2809	486274.20	1323224.1 0	-	486274.2 0	1323224.1 0	-	-	0.1
2810	486269.26	1323226.7 9	-	486269.2 6	1323226.7 9	-	-	0.1
2811	486267.24	1323223.0 8	-	486267.2 4	1323223.0 8	-	-	0.1
2812	486272.17	1323220.3 9	-	486272.1 7	1323220.3 9	-	-	0.1
2809	486274.20	1323224.1 0	-	486274.2 0	1323224.1 0	-	-	0.1

**2. Иные сведения об объекте недвижимости
с кадастровым номером: 16:16:190101:1257 :**

1.

3. Пояснения к сведениям об объекте недвижимости с кадастровым номером 16:16:190101:1257 :

1.

-

Сведения о зданиях, сооружениях, объектах незавершенного строительства, необходимые для исправления реестровых ошибок в сведениях об описании их местоположения

1. Сведения о характерных точках контура

здание

вид объекта недвижимости (здание, сооружение, объект незавершенного строительства)

с кадастровым номером 16:16:190101:1256 :

Система координат МСК-16, Зона 1

Зона № 1

Обозначение характерных точек контура	Содержатся в Едином государственном реестре недвижимости			Определены в ходе выполнения комплексных кадастровых работ			Метод опреде ления коор динат	Формулы, примененные для расчета средней квадратической погрешности определения координат характерных точек (Mt), м, с подставленными в такие формулы значениями и итоговые (вычисленные) значения Mt, м
	Координаты, м		Ради ус, м	Координаты, м		Ради ус, м		
	X	Y	R	X	Y	R		
1	2	3	4	5	6	7	8	9
								-
2813	486366.93	1322967.3 1	-	486366.9 3	1322967.3 1	-	-	0.1
2814	486373.13	1322977.9 8	-	486373.1 3	1322977.9 8	-	-	0.1
2815	486367.51	1322981.2 6	-	486367.5 1	1322981.2 6	-	-	0.1
2816	486368.87	1322983.6 0	-	486368.8 7	1322983.6 0	-	-	0.1
2817	486360.22	1322988.6 2	-	486360.2 2	1322988.6 2	-	-	0.1
2818	486356.99	1322982.9 8	-	486356.9 9	1322982.9 8	-	-	0.1
2819	486356.28	1322983.3 9	-	486356.2 8	1322983.3 9	-	-	0.1
2820	486350.93	1322974.1 8	-	486350.9 3	1322974.1 8	-	-	0.1
2821	486359.92	1322968.9 5	-	486359.9 2	1322968.9 5	-	-	0.1
2822	486357.25	1322964.3 5	-	486357.2 5	1322964.3 5	-	-	0.1
2823	486362.09	1322961.5 5	-	486362.0 9	1322961.5 5	-	-	0.1
2824	486365.80	1322967.9 6	-	486365.8 0	1322967.9 6	-	-	0.1
2813	486366.93	1322967.3 1	-	486366.9 3	1322967.3 1	-	-	0.1

2. Иные сведения об объекте недвижимости

с кадастровым номером: 16:16:190101:1256 :

1.

3. Пояснения к сведениям об объекте недвижимости с кадастровым номером 16:16:190101:1256 :

1.

-

Сведения о зданиях, сооружениях, объектах незавершенного строительства, необходимые для исправления реестровых ошибок в сведениях об описании их местоположения

1. Сведения о характерных точках контура

здание

вид объекта недвижимости (здание, сооружение, объект незавершенного строительства)

с кадастровым номером 16:16:190101:1255 :

Система координат МСК-16, Зона 1

Зона № 1

Обозначение характерных точек контура	Содержатся в Едином государственном реестре недвижимости		Ради ус, м	Определены в ходе выполнения комплексных кадастровых работ		Ради ус, м	Метод опреде ления коор динат	Формулы, примененные для расчета средней квадратической погрешности определения координат характерных точек (Mt), м, с подставленными в такие формулы значениями и итоговые (вычисленные) значения Mt, м
	Координаты, м			Координаты, м				
	X	Y		X	Y			
1	2	3	4	5	6	7	8	9
16:16:190101:1255 (1/3)								-
2825	486264.82	1322972.6 5	-	486264.8 2	1322972.6 5	-	-	0.1
2826	486269.35	1322980.9 7	-	486269.3 5	1322980.9 7	-	-	0.1
2827	486267.07	1322982.2 1	-	486267.0 7	1322982.2 1	-	-	0.1
2828	486267.67	1322983.3 2	-	486267.6 7	1322983.3 2	-	-	0.1
2829	486264.53	1322985.0 3	-	486264.5 3	1322985.0 3	-	-	0.1
2830	486264.63	1322985.2 1	-	486264.6 3	1322985.2 1	-	-	0.1
2831	486262.42	1322986.4 1	-	486262.4 2	1322986.4 1	-	-	0.1
2832	486257.19	1322976.8 1	-	486257.1 9	1322976.8 1	-	-	0.1
2825	486264.82	1322972.6 5	-	486264.8 2	1322972.6 5	-	-	0.1
16:16:190101:1255 (2/3)								-
2833	486264.79	1322972.7 7	-	486264.7 9	1322972.7 7	-	-	0.1
2834	486269.24	1322980.9 4	-	486269.2 4	1322980.9 4	-	-	0.1
2835	486261.75	1322985.0 2	-	486261.7 5	1322985.0 2	-	-	0.1
2836	486257.30	1322976.8 5	-	486257.3 0	1322976.8 5	-	-	0.1
2833	486264.79	1322972.7 7	-	486264.7 9	1322972.7 7	-	-	0.1
16:16:190101:1255 (3/3)								-
2837	486266.14	1322975.2 4	-	486266.1 4	1322975.2 4	-	-	0.1
2834	486269.24	1322980.9 4	-	486269.2 4	1322980.9 4	-	-	0.1
2835	486261.75	1322985.0 2	-	486261.7 5	1322985.0 2	-	-	0.1
2838	486258.65	1322979.3 3	-	486258.6 5	1322979.3 3	-	-	0.1
2837	486266.14	1322975.2 4	-	486266.1 4	1322975.2 4	-	-	0.1

Сведения о зданиях, сооружениях, объектах незавершенного строительства, необходимые для исправления реестровых ошибок в сведениях об описании их местоположения
--

2. Иные сведения об объекте недвижимости с кадастровым номером: 16:16:190101:1255 :
--

1.

3. Пояснения к сведениям об объекте недвижимости с кадастровым номером 16:16:190101:1255 :

1.

-

Сведения о зданиях, сооружениях, объектах незавершенного строительства, необходимые для исправления реестровых ошибок в сведениях об описании их местоположения

1. Сведения о характерных точках контура

здание

вид объекта недвижимости (здание, сооружение, объект незавершенного строительства)

с кадастровым номером 16:16:190101:1249 :

Система координат МСК-16, Зона 1

Зона № 1

Обозначение характерных точек контура	Содержатся в Едином государственном реестре недвижимости			Определены в ходе выполнения комплексных кадастровых работ			Метод опреде ления коор динат	Формулы, примененные для расчета средней квадратической погрешности определения координат характерных точек (Mt), м, с подставленными в такие формулы значениями и итоговые (вычисленные) значения Mt, м
	Координаты, м		Ради ус, м	Координаты, м		Ради ус, м		
	X	Y	R	X	Y	R		
1	2	3	4	5	6	7	8	9
								-
2839	486248.51	1323324.1 6	-	486248.5 1	1323324.1 6	-	-	0.1
2840	486257.95	1323318.6 0	-	486257.9 5	1323318.6 0	-	-	0.1
2841	486260.99	1323323.7 3	-	486260.9 9	1323323.7 3	-	-	0.1
2842	486251.57	1323329.3 1	-	486251.5 7	1323329.3 1	-	-	0.1
2839	486248.51	1323324.1 6	-	486248.5 1	1323324.1 6	-	-	0.1

**2. Иные сведения об объекте недвижимости
с кадастровым номером: 16:16:190101:1249 :**

1.

3. Пояснения к сведениям об объекте недвижимости с кадастровым номером 16:16:190101:1249 :

1.

-

Сведения о зданиях, сооружениях, объектах незавершенного строительства, необходимые для исправления реестровых ошибок в сведениях об описании их местоположения

1. Сведения о характерных точках контура

здание

вид объекта недвижимости (здание, сооружение, объект незавершенного строительства)

с кадастровым номером 16:16:190101:1248 :

Система координат МСК-16, Зона 1

Зона № 1

Обозначение характерных точек контура	Содержатся в Едином государственном реестре недвижимости			Определены в ходе выполнения комплексных кадастровых работ			Метод опреде ления коор динат	Формулы, примененные для расчета средней квадратической погрешности определения координат характерных точек (Mt), м, с подставленными в такие формулы значениями и итоговые (вычисленные) значения Mt, м
	Координаты, м		Ради ус, м	Координаты, м		Ради ус, м		
	X	Y	R	X	Y	R		
1	2	3	4	5	6	7	8	9
								-
2843	486211.25	1323269.3 8	-	486211.2 5	1323269.3 8	-	-	0.1
2844	486223.34	1323262.3 3	-	486223.3 4	1323262.3 3	-	-	0.1
2845	486229.39	1323272.6 8	-	486229.3 9	1323272.6 8	-	-	0.1
2846	486217.30	1323279.7 6	-	486217.3 0	1323279.7 6	-	-	0.1
2843	486211.25	1323269.3 8	-	486211.2 5	1323269.3 8	-	-	0.1

**2. Иные сведения об объекте недвижимости
с кадастровым номером: 16:16:190101:1248 :**

1.

3. Пояснения к сведениям об объекте недвижимости с кадастровым номером 16:16:190101:1248 :

1.

-

Сведения о зданиях, сооружениях, объектах незавершенного строительства, необходимые для исправления реестровых ошибок в сведениях об описании их местоположения

1. Сведения о характерных точках контура

здание

вид объекта недвижимости (здание, сооружение, объект незавершенного строительства)

с кадастровым номером 16:16:190101:1247 :

Система координат МСК-16, Зона 1

Зона № 1

Обозначение характерных точек контура	Содержатся в Едином государственном реестре недвижимости			Определены в ходе выполнения комплексных кадастровых работ			Метод опреде ления коор динат	Формулы, примененные для расчета средней квадратической погрешности определения координат характерных точек (Mt), м, с подставленными в такие формулы значениями и итоговые (вычисленные) значения Mt, м
	Координаты, м		Ради ус, м	Координаты, м		Ради ус, м		
	X	Y	R	X	Y	R		
1	2	3	4	5	6	7	8	9
								-
2847	486625.13	1323326.5 6	-	486625.1 3	1323326.5 6	-	-	0.1
2848	486629.00	1323336.6 5	-	486629.0 0	1323336.6 5	-	-	0.1
2849	486624.42	1323338.4 1	-	486624.4 2	1323338.4 1	-	-	0.1
2850	486620.54	1323328.3 2	-	486620.5 4	1323328.3 2	-	-	0.1
2847	486625.13	1323326.5 6	-	486625.1 3	1323326.5 6	-	-	0.1

**2. Иные сведения об объекте недвижимости
с кадастровым номером: 16:16:190101:1247 :**

1.

3. Пояснения к сведениям об объекте недвижимости с кадастровым номером 16:16:190101:1247 :

1.

-

Сведения о зданиях, сооружениях, объектах незавершенного строительства, необходимые для исправления реестровых ошибок в сведениях об описании их местоположения

1. Сведения о характерных точках контура

здание

вид объекта недвижимости (здание, сооружение, объект незавершенного строительства)

с кадастровым номером 16:16:190101:1262 :

Система координат МСК-16, Зона 1

Зона № 1

Обозначение характерных точек контура	Содержатся в Едином государственном реестре недвижимости		Ради ус, м	Определены в ходе выполнения комплексных кадастровых работ		Ради ус, м	Метод опреде ления коор динат	Формулы, примененные для расчета средней квадратической погрешности определения координат характерных точек (Mt), м, с подставленными в такие формулы значениями и итоговые (вычисленные) значения Mt, м
	Координаты, м			Координаты, м				
	X	Y		X	Y			
1	2	3	4	5	6	7	8	9
								-
2851	486497.82	1323057.98	-	486497.82	1323057.98	-	-	0.1
2852	486501.30	1323063.79	-	486501.30	1323063.79	-	-	0.1
2853	486496.08	1323066.84	-	486496.08	1323066.84	-	-	0.1
2854	486494.86	1323067.55	-	486494.86	1323067.55	-	-	0.1
2855	486492.85	1323064.10	-	486492.85	1323064.10	-	-	0.1
2856	486494.12	1323063.33	-	486494.12	1323063.33	-	-	0.1
2857	486492.81	1323061.00	-	486492.81	1323061.00	-	-	0.1
2851	486497.82	1323057.98	-	486497.82	1323057.98	-	-	0.1

**2. Иные сведения об объекте недвижимости
с кадастровым номером: 16:16:190101:1262 :**

1.

3. Пояснения к сведениям об объекте недвижимости с кадастровым номером 16:16:190101:1262 :

1. -

Сведения о зданиях, сооружениях, объектах незавершенного строительства, необходимые для исправления реестровых ошибок в сведениях об описании их местоположения

1. Сведения о характерных точках контура

здание

вид объекта недвижимости (здание, сооружение, объект незавершенного строительства)

с кадастровым номером 16:16:190101:1290 :

Система координат МСК-16, Зона 1

Зона № 1

Обозначение характерных точек контура	Содержатся в Едином государственном реестре недвижимости		Ради ус, м	Определены в ходе выполнения комплексных кадастровых работ		Ради ус, м	Метод опреде ления коор динат	Формулы, примененные для расчета средней квадратической погрешности определения координат характерных точек (Mt), м, с подставленными в такие формулы значениями и итоговые (вычисленные) значения Mt, м
	Координаты, м			Координаты, м				
	X	Y		X	Y			
1	2	3	4	5	6	7	8	9
								-
2858	486188.27	1322909.0 2	-	486188.2 7	1322909.0 2	-	-	0.1
2859	486196.55	1322920.6 1	-	486196.5 5	1322920.6 1	-	-	0.1
2860	486186.69	1322927.6 5	-	486186.6 9	1322927.6 5	-	-	0.1
2861	486183.87	1322923.7 0	-	486183.8 7	1322923.7 0	-	-	0.1
2862	486185.14	1322922.7 9	-	486185.1 4	1322922.7 9	-	-	0.1
2863	486183.63	1322920.6 7	-	486183.6 3	1322920.6 7	-	-	0.1
2864	486182.36	1322921.5 7	-	486182.3 6	1322921.5 7	-	-	0.1
2865	486178.42	1322916.0 6	-	486178.4 2	1322916.0 6	-	-	0.1
2858	486188.27	1322909.0 2	-	486188.2 7	1322909.0 2	-	-	0.1

2. Иные сведения об объекте недвижимости с кадастровым номером: 16:16:190101:1290 :

1.

3. Пояснения к сведениям об объекте недвижимости с кадастровым номером 16:16:190101:1290 :

1.

-

Сведения о зданиях, сооружениях, объектах незавершенного строительства, необходимые для исправления реестровых ошибок в сведениях об описании их местоположения

1. Сведения о характерных точках контура

здание

вид объекта недвижимости (здание, сооружение, объект незавершенного строительства)

с кадастровым номером 16:16:190101:1291 :

Система координат МСК-16, Зона 1

Зона № 1

Обозначение характерных точек контура	Содержатся в Едином государственном реестре недвижимости		Определены в ходе выполнения комплексных кадастровых работ		Метод опреде ления коор динат	Формулы, примененные для расчета средней квадратической погрешности определения координат характерных точек (Mt), м, с подставленными в такие формулы значениями и итоговые (вычисленные) значения Mt, м		
	Координаты, м		Ради ус, м	Координаты, м			Ради ус, м	
	X	Y		R				X
1	2	3	4	5	6	7	8	9
								-
2866	486265.68	1322736.1 6	-	486265.6 8	1322736.1 6	-	-	0.1
2867	486271.16	1322743.7 4	-	486271.1 6	1322743.7 4	-	-	0.1
2868	486268.34	1322745.7 7	-	486268.3 4	1322745.7 7	-	-	0.1
2869	486269.86	1322747.8 7	-	486269.8 6	1322747.8 7	-	-	0.1
2870	486263.20	1322752.6 7	-	486263.2 0	1322752.6 7	-	-	0.1
2871	486261.28	1322750.0 1	-	486261.2 8	1322750.0 1	-	-	0.1
2872	486259.22	1322751.5 0	-	486259.2 2	1322751.5 0	-	-	0.1
2873	486254.16	1322744.4 8	-	486254.1 6	1322744.4 8	-	-	0.1
2866	486265.68	1322736.1 6	-	486265.6 8	1322736.1 6	-	-	0.1

2. Иные сведения об объекте недвижимости с кадастровым номером: 16:16:190101:1291 :

1.

3. Пояснения к сведениям об объекте недвижимости с кадастровым номером 16:16:190101:1291 :

1.

-

Сведения о зданиях, сооружениях, объектах незавершенного строительства, необходимые для исправления реестровых ошибок в сведениях об описании их местоположения

1. Сведения о характерных точках контура

здание

вид объекта недвижимости (здание, сооружение, объект незавершенного строительства)

с кадастровым номером 16:16:190101:1292 :

Система координат МСК-16, Зона 1

Зона № 1

Обозначение характерных точек контура	Содержатся в Едином государственном реестре недвижимости			Определены в ходе выполнения комплексных кадастровых работ			Метод опреде ления коор динат	Формулы, примененные для расчета средней квадратической погрешности определения координат характерных точек (Mt), м, с подставленными в такие формулы значениями и итоговые (вычисленные) значения Mt, м
	Координаты, м		Ради ус, м	Координаты, м		Ради ус, м		
	X	Y	R	X	Y	R		
1	2	3	4	5	6	7	8	9
								-
2874	486411.78	1322935.3 0	-	486411.7 8	1322935.3 0	-	-	0.1
2875	486413.15	1322937.7 5	-	486413.1 5	1322937.7 5	-	-	0.1
2876	486415.38	1322936.5 1	-	486415.3 8	1322936.5 1	-	-	0.1
2877	486418.39	1322941.9 2	-	486418.3 9	1322941.9 2	-	-	0.1
2878	486410.92	1322946.0 8	-	486410.9 2	1322946.0 8	-	-	0.1
2879	486406.54	1322938.2 2	-	486406.5 4	1322938.2 2	-	-	0.1
2874	486411.78	1322935.3 0	-	486411.7 8	1322935.3 0	-	-	0.1

**2. Иные сведения об объекте недвижимости
с кадастровым номером: 16:16:190101:1292 :**

1.

3. Пояснения к сведениям об объекте недвижимости с кадастровым номером 16:16:190101:1292 :

1.

-

Сведения о зданиях, сооружениях, объектах незавершенного строительства, необходимые для исправления реестровых ошибок в сведениях об описании их местоположения

1. Сведения о характерных точках контура

здание

вид объекта недвижимости (здание, сооружение, объект незавершенного строительства)

с кадастровым номером 16:16:190101:380 :

Система координат МСК-16, Зона 1

Зона № 1

Обозначение характерных точек контура	Содержатся в Едином государственном реестре недвижимости			Определены в ходе выполнения комплексных кадастровых работ			Метод опреде ления коор динат	Формулы, примененные для расчета средней квадратической погрешности определения координат характерных точек (Mt), м, с подставленными в такие формулы значениями и итоговые (вычисленные) значения Mt, м
	Координаты, м		Ради ус, м	Координаты, м		Ради ус, м		
	X	Y	R	X	Y	R		
1	2	3	4	5	6	7	8	9
								-
2880	485930.31	1323176.5 8	-	485930.3 1	1323176.5 8	-	-	0.2
2881	485933.20	1323181.3 0	-	485933.2 0	1323181.3 0	-	-	0.2
2882	485933.33	1323181.2 3	-	485933.3 3	1323181.2 3	-	-	0.2
2883	485935.29	1323184.4 3	-	485935.2 9	1323184.4 3	-	-	0.2
2884	485925.23	1323190.6 7	-	485925.2 3	1323190.6 7	-	-	0.2
2885	485923.20	1323187.2 8	-	485923.2 0	1323187.2 8	-	-	0.2
2886	485923.34	1323187.1 9	-	485923.3 4	1323187.1 9	-	-	0.2
2887	485920.66	1323182.7 0	-	485920.6 6	1323182.7 0	-	-	0.2
2880	485930.31	1323176.5 8	-	485930.3 1	1323176.5 8	-	-	0.2

**2. Иные сведения об объекте недвижимости
с кадастровым номером: 16:16:190101:380 :**

1.

3. Пояснения к сведениям об объекте недвижимости с кадастровым номером 16:16:190101:380 :

1.

-

Сведения о зданиях, сооружениях, объектах незавершенного строительства, необходимые для исправления реестровых ошибок в сведениях об описании их местоположения

1. Сведения о характерных точках контура

здание

вид объекта недвижимости (здание, сооружение, объект незавершенного строительства)

с кадастровым номером 16:16:190101:1338 :

Система координат МСК-16, Зона 1

Зона № 1

Обозначение характерных точек контура	Содержатся в Едином государственном реестре недвижимости			Определены в ходе выполнения комплексных кадастровых работ			Метод опреде ления коор динат	Формулы, примененные для расчета средней квадратической погрешности определения координат характерных точек (Mt), м, с подставленными в такие формулы значениями и итоговые (вычисленные) значения Mt, м
	Координаты, м		Ради ус, м	Координаты, м		Ради ус, м		
	X	Y	R	X	Y	R		
1	2	3	4	5	6	7	8	9
								-
2888	485955.24	1323322.2 2	-	485955.2 4	1323322.2 2	-	-	0.1
2889	485960.30	1323329.4 4	-	485960.3 0	1323329.4 4	-	-	0.1
2890	485955.39	1323332.8 8	-	485955.3 9	1323332.8 8	-	-	0.1
2891	485950.33	1323325.6 7	-	485950.3 3	1323325.6 7	-	-	0.1
2888	485955.24	1323322.2 2	-	485955.2 4	1323322.2 2	-	-	0.1

**2. Иные сведения об объекте недвижимости
с кадастровым номером: 16:16:190101:1338 :**

1.

3. Пояснения к сведениям об объекте недвижимости с кадастровым номером 16:16:190101:1338 :

1.

-

Сведения о зданиях, сооружениях, объектах незавершенного строительства, необходимые для исправления реестровых ошибок в сведениях об описании их местоположения

1. Сведения о характерных точках контура

здание

вид объекта недвижимости (здание, сооружение, объект незавершенного строительства)

с кадастровым номером 16:16:190101:1337 :

Система координат МСК-16, Зона 1

Зона № 1

Обозначение характерных точек контура	Содержатся в Едином государственном реестре недвижимости		Ради ус, м	Определены в ходе выполнения комплексных кадастровых работ		Ради ус, м	Метод опреде ления коор динат	Формулы, примененные для расчета средней квадратической погрешности определения координат характерных точек (Mt), м, с подставленными в такие формулы значениями и итоговые (вычисленные) значения Mt, м
	Координаты, м			Координаты, м				
	X	Y		X	Y			
1	2	3	4	5	6	7	8	9
								-
2892	486324.50	1323273.2 6	-	486324.5 0	1323273.2 6	-	-	0.1
2893	486329.74	1323281.7 4	-	486329.7 4	1323281.7 4	-	-	0.1
2894	486319.06	1323288.3 5	-	486319.0 6	1323288.3 5	-	-	0.1
2895	486317.17	1323285.2 9	-	486317.1 7	1323285.2 9	-	-	0.1
2896	486315.91	1323286.0 8	-	486315.9 1	1323286.0 8	-	-	0.1
2897	486314.43	1323283.7 0	-	486314.4 3	1323283.7 0	-	-	0.1
2898	486315.70	1323282.9 1	-	486315.7 0	1323282.9 1	-	-	0.1
2899	486313.82	1323279.8 7	-	486313.8 2	1323279.8 7	-	-	0.1
2892	486324.50	1323273.2 6	-	486324.5 0	1323273.2 6	-	-	0.1

2. Иные сведения об объекте недвижимости с кадастровым номером: 16:16:190101:1337 :

1.

3. Пояснения к сведениям об объекте недвижимости с кадастровым номером 16:16:190101:1337 :

1.

-

Сведения о зданиях, сооружениях, объектах незавершенного строительства, необходимые для исправления реестровых ошибок в сведениях об описании их местоположения

1. Сведения о характерных точках контура

здание

вид объекта недвижимости (здание, сооружение, объект незавершенного строительства)

с кадастровым номером 16:16:190101:1336 :

Система координат МСК-16, Зона 1

Зона № 1

Обозначение характерных точек контура	Содержатся в Едином государственном реестре недвижимости		Ради ус, м	Определены в ходе выполнения комплексных кадастровых работ		Ради ус, м	Метод опреде ления коор динат	Формулы, примененные для расчета средней квадратической погрешности определения координат характерных точек (Mt), м, с подставленными в такие формулы значениями и итоговые (вычисленные) значения Mt, м
	Координаты, м			Координаты, м				
	X	Y		X	Y			
1	2	3	4	5	6	7	8	9
								-
2900	486136.73	1322856.3 9	-	486136.7 3	1322856.3 9	-	-	0.1
2901	486144.17	1322867.9 0	-	486144.1 7	1322867.9 0	-	-	0.1
2902	486135.65	1322873.4 1	-	486135.6 5	1322873.4 1	-	-	0.1
2903	486128.20	1322861.9 0	-	486128.2 0	1322861.9 0	-	-	0.1
2900	486136.73	1322856.3 9	-	486136.7 3	1322856.3 9	-	-	0.1

**2. Иные сведения об объекте недвижимости
с кадастровым номером: 16:16:190101:1336 :**

1.

3. Пояснения к сведениям об объекте недвижимости с кадастровым номером 16:16:190101:1336 :

1.

-

**Сведения о зданиях, сооружениях, объектах незавершенного строительства,
необходимые для исправления реестровых ошибок в сведениях об описании их
местоположения**

1. Сведения о характерных точках контура

здание

вид объекта недвижимости (здание, сооружение, объект
незавершенного строительства)

с кадастровым номером 16:16:190101:1328 :

Система координат МСК-16, Зона 1

Зона № 1

Обозначение характерных точек контура	Содержатся в Едином государственном реестре недвижимости			Определены в ходе выполнения комплексных кадастровых работ			Метод опреде ления коор динат	Формулы, примененные для расчета средней квадратической погрешности определения координат характерных точек (Mt), м, с подставленными в такие формулы значениями и итоговые (вычисленные) значения Mt, м
	Координаты, м		Ради ус, м	Координаты, м		Ради ус, м		
	X	Y	R	X	Y	R		
1	2	3	4	5	6	7	8	9
								-
2904	485671.06	1322947.4 1	-	485671.0 6	1322947.4 1	-	-	0.1
2905	485675.88	1322955.2 6	-	485675.8 8	1322955.2 6	-	-	0.1
2906	485666.27	1322961.1 7	-	485666.2 7	1322961.1 7	-	-	0.1
2907	485664.52	1322958.3 2	-	485664.5 2	1322958.3 2	-	-	0.1
2908	485661.72	1322960.0 4	-	485661.7 2	1322960.0 4	-	-	0.1
2909	485658.66	1322955.0 4	-	485658.6 6	1322955.0 4	-	-	0.1
2904	485671.06	1322947.4 1	-	485671.0 6	1322947.4 1	-	-	0.1

**2. Иные сведения об объекте недвижимости
с кадастровым номером: 16:16:190101:1328 :**

1.

3. Пояснения к сведениям об объекте недвижимости с кадастровым номером 16:16:190101:1328 :

1.

-

Сведения о зданиях, сооружениях, объектах незавершенного строительства, необходимые для исправления реестровых ошибок в сведениях об описании их местоположения

1. Сведения о характерных точках контура

здание

вид объекта недвижимости (здание, сооружение, объект незавершенного строительства)

с кадастровым номером 16:16:190101:1322 :

Система координат МСК-16, Зона 1

Зона № 1

Обозначение характерных точек контура	Содержатся в Едином государственном реестре недвижимости			Определены в ходе выполнения комплексных кадастровых работ			Метод опреде ления коор динат	Формулы, примененные для расчета средней квадратической погрешности определения координат характерных точек (Mt), м, с подставленными в такие формулы значениями и итоговые (вычисленные) значения Mt, м
	Координаты, м		Ради ус, м	Координаты, м		Ради ус, м		
	X	Y	R	X	Y	R		
1	2	3	4	5	6	7	8	9
								-
2910	485868.36	1322658.0 0	-	485868.3 6	1322658.0 0	-	-	0.1
2911	485894.28	1322682.8 4	-	485894.2 8	1322682.8 4	-	-	0.1
2912	485887.91	1322689.4 9	-	485887.9 1	1322689.4 9	-	-	0.1
2913	485886.66	1322688.2 8	-	485886.6 6	1322688.2 8	-	-	0.1
2914	485885.53	1322689.4 6	-	485885.5 3	1322689.4 6	-	-	0.1
2915	485884.70	1322688.6 6	-	485884.7 0	1322688.6 6	-	-	0.1
2916	485884.38	1322688.9 9	-	485884.3 8	1322688.9 9	-	-	0.1
2917	485880.65	1322685.4 2	-	485880.6 5	1322685.4 2	-	-	0.1
2918	485878.63	1322687.5 3	-	485878.6 3	1322687.5 3	-	-	0.1
2919	485878.23	1322687.1 5	-	485878.2 3	1322687.1 5	-	-	0.1
2920	485876.64	1322688.8 1	-	485876.6 4	1322688.8 1	-	-	0.1
2921	485875.63	1322687.8 4	-	485875.6 3	1322687.8 4	-	-	0.1
2922	485874.65	1322688.8 6	-	485874.6 5	1322688.8 6	-	-	0.1
2923	485855.96	1322670.9 5	-	485855.9 6	1322670.9 5	-	-	0.1
2910	485868.36	1322658.0 0	-	485868.3 6	1322658.0 0	-	-	0.1

**2. Иные сведения об объекте недвижимости
с кадастровым номером: 16:16:190101:1322 :**

1.

3. Пояснения к сведениям об объекте недвижимости с кадастровым номером 16:16:190101:1322 :

1.

-

Сведения о зданиях, сооружениях, объектах незавершенного строительства, необходимые для исправления реестровых ошибок в сведениях об описании их местоположения

1. Сведения о характерных точках контура

здание

вид объекта недвижимости (здание, сооружение, объект незавершенного строительства)

с кадастровым номером 16:16:190101:1317 :

Система координат МСК-16, Зона 1

Зона № 1

Обозначение характерных точек контура	Содержатся в Едином государственном реестре недвижимости			Определены в ходе выполнения комплексных кадастровых работ			Метод опреде ления коор динат	Формулы, примененные для расчета средней квадратической погрешности определения координат характерных точек (Mt), м, с подставленными в такие формулы значениями и итоговые (вычисленные) значения Mt, м
	Координаты, м		Ради ус, м	Координаты, м		Ради ус, м		
	X	Y	R	X	Y	R		
1	2	3	4	5	6	7	8	9
								-
2924	486135.72	1322721.6 5	-	486135.7 2	1322721.6 5	-	-	0.1
2925	486141.76	1322729.2 8	-	486141.7 6	1322729.2 8	-	-	0.1
2926	486130.00	1322738.5 9	-	486130.0 0	1322738.5 9	-	-	0.1
2927	486123.96	1322730.9 7	-	486123.9 6	1322730.9 7	-	-	0.1
2924	486135.72	1322721.6 5	-	486135.7 2	1322721.6 5	-	-	0.1

**2. Иные сведения об объекте недвижимости
с кадастровым номером: 16:16:190101:1317 :**

1.

3. Пояснения к сведениям об объекте недвижимости с кадастровым номером 16:16:190101:1317 :

1.

-

Сведения о зданиях, сооружениях, объектах незавершенного строительства, необходимые для исправления реестровых ошибок в сведениях об описании их местоположения

1. Сведения о характерных точках контура

здание

вид объекта недвижимости (здание, сооружение, объект незавершенного строительства)

с кадастровым номером 16:16:190101:1313 :

Система координат МСК-16, Зона 1

Зона № 1

Обозначение характерных точек контура	Содержатся в Едином государственном реестре недвижимости		Ради ус, м	Определены в ходе выполнения комплексных кадастровых работ		Ради ус, м	Метод опреде ления коор динат	Формулы, примененные для расчета средней квадратической погрешности определения координат характерных точек (Mt), м, с подставленными в такие формулы значениями и итоговые (вычисленные) значения Mt, м
	Координаты, м			Координаты, м				
	X	Y		X	Y			
1	2	3	4	5	6	7	8	9
								-
2928	486289.51	1323221.6 9	-	486289.5 1	1323221.6 9	-	-	0.1
2929	486297.83	1323235.2 7	-	486297.8 3	1323235.2 7	-	-	0.1
2930	486292.50	1323238.5 4	-	486292.5 0	1323238.5 4	-	-	0.1
2931	486291.70	1323237.2 3	-	486291.7 0	1323237.2 3	-	-	0.1
2932	486288.42	1323239.2 4	-	486288.4 2	1323239.2 4	-	-	0.1
2933	486282.63	1323229.7 8	-	486282.6 3	1323229.7 8	-	-	0.1
2934	486287.05	1323227.0 7	-	486287.0 5	1323227.0 7	-	-	0.1
2935	486285.33	1323224.2 5	-	486285.3 3	1323224.2 5	-	-	0.1
2928	486289.51	1323221.6 9	-	486289.5 1	1323221.6 9	-	-	0.1

2. Иные сведения об объекте недвижимости с кадастровым номером: 16:16:190101:1313 :

1.

3. Пояснения к сведениям об объекте недвижимости с кадастровым номером 16:16:190101:1313 :

1.

-

Сведения о зданиях, сооружениях, объектах незавершенного строительства, необходимые для исправления реестровых ошибок в сведениях об описании их местоположения

1. Сведения о характерных точках контура

здание

вид объекта недвижимости (здание, сооружение, объект незавершенного строительства)

с кадастровым номером 16:16:190101:1312 :

Система координат МСК-16, Зона 1

Зона № 1

Обозначение характерных точек контура	Содержатся в Едином государственном реестре недвижимости		Ради ус, м	Определены в ходе выполнения комплексных кадастровых работ		Ради ус, м	Метод опреде ления коор динат	Формулы, примененные для расчета средней квадратической погрешности определения координат характерных точек (Mt), м, с подставленными в такие формулы значениями и итоговые (вычисленные) значения Mt, м
	Координаты, м			Координаты, м				
	X	Y		X	Y			
1	2	3	4	5	6	7	8	9
								-
2936	485614.46	1322812.4 3	-	485614.4 6	1322812.4 3	-	-	0.1
2937	485604.60	1322820.1 6	-	485604.6 0	1322820.1 6	-	-	0.1
2938	485601.71	1322816.4 5	-	485601.7 1	1322816.4 5	-	-	0.1
2939	485599.12	1322818.4 6	-	485599.1 2	1322818.4 6	-	-	0.1
2940	485596.56	1322815.1 8	-	485596.5 6	1322815.1 8	-	-	0.1
2941	485599.17	1322813.1 4	-	485599.1 7	1322813.1 4	-	-	0.1
2942	485596.30	1322809.4 5	-	485596.3 0	1322809.4 5	-	-	0.1
2943	485608.89	1322799.6 4	-	485608.8 9	1322799.6 4	-	-	0.1
2944	485612.27	1322803.9 7	-	485612.2 7	1322803.9 7	-	-	0.1
2945	485609.51	1322806.1 3	-	485609.5 1	1322806.1 3	-	-	0.1
2936	485614.46	1322812.4 3	-	485614.4 6	1322812.4 3	-	-	0.1

**2. Иные сведения об объекте недвижимости
с кадастровым номером: 16:16:190101:1312 :**

1.

3. Пояснения к сведениям об объекте недвижимости с кадастровым номером 16:16:190101:1312 :

1.

-

Сведения о зданиях, сооружениях, объектах незавершенного строительства, необходимые для исправления реестровых ошибок в сведениях об описании их местоположения

1. Сведения о характерных точках контура

здание

вид объекта недвижимости (здание, сооружение, объект незавершенного строительства)

с кадастровым номером 16:16:190101:1311 :

Система координат МСК-16, Зона 1

Зона № 1

Обозначение характерных точек контура	Содержатся в Едином государственном реестре недвижимости			Определены в ходе выполнения комплексных кадастровых работ			Метод опреде ления коор динат	Формулы, примененные для расчета средней квадратической погрешности определения координат характерных точек (Mt), м, с подставленными в такие формулы значениями и итоговые (вычисленные) значения Mt, м
	Координаты, м		Ради ус, м	Координаты, м		Ради ус, м		
	X	Y	R	X	Y	R		
1	2	3	4	5	6	7	8	9
								-
2946	486342.52	1323303.9 6	-	486342.5 2	1323303.9 6	-	-	0.1
2947	486347.30	1323312.3 9	-	486347.3 0	1323312.3 9	-	-	0.1
2948	486335.11	1323319.3 5	-	486335.1 1	1323319.3 5	-	-	0.1
2949	486330.33	1323310.9 2	-	486330.3 3	1323310.9 2	-	-	0.1
2946	486342.52	1323303.9 6	-	486342.5 2	1323303.9 6	-	-	0.1

**2. Иные сведения об объекте недвижимости
с кадастровым номером: 16:16:190101:1311 :**

1.

3. Пояснения к сведениям об объекте недвижимости с кадастровым номером 16:16:190101:1311 :

1.

-

Сведения о зданиях, сооружениях, объектах незавершенного строительства, необходимые для исправления реестровых ошибок в сведениях об описании их местоположения

1. Сведения о характерных точках контура

здание

вид объекта недвижимости (здание, сооружение, объект незавершенного строительства)

с кадастровым номером 16:16:190101:1308 :

Система координат МСК-16, Зона 1

Зона № 1

Обозначение характерных точек контура	Содержатся в Едином государственном реестре недвижимости		Ради ус, м	Определены в ходе выполнения комплексных кадастровых работ		Ради ус, м	Метод опреде ления коор динат	Формулы, примененные для расчета средней квадратической погрешности определения координат характерных точек (Mt), м, с подставленными в такие формулы значениями и итоговые (вычисленные) значения Mt, м
	Координаты, м			Координаты, м				
	X	Y		X	Y			
1	2	3	4	5	6	7	8	9
								-
2950	486535.50	1323261.8 8	-	486535.5 0	1323261.8 8	-	-	0.1
2951	486538.91	1323266.9 0	-	486538.9 1	1323266.9 0	-	-	0.1
2952	486540.59	1323265.7 7	-	486540.5 9	1323265.7 7	-	-	0.1
2953	486541.76	1323267.5 0	-	486541.7 6	1323267.5 0	-	-	0.1
2954	486532.44	1323273.8 0	-	486532.4 4	1323273.8 0	-	-	0.1
2955	486532.36	1323273.6 9	-	486532.3 6	1323273.6 9	-	-	0.1
2956	486529.88	1323275.3 7	-	486529.8 8	1323275.3 7	-	-	0.1
2957	486525.47	1323268.8 5	-	486525.4 7	1323268.8 5	-	-	0.1
2958	486527.95	1323267.1 7	-	486527.9 5	1323267.1 7	-	-	0.1
2959	486527.87	1323267.0 4	-	486527.8 7	1323267.0 4	-	-	0.1
2950	486535.50	1323261.8 8	-	486535.5 0	1323261.8 8	-	-	0.1

**2. Иные сведения об объекте недвижимости
с кадастровым номером: 16:16:190101:1308 :**

1.

3. Пояснения к сведениям об объекте недвижимости с кадастровым номером 16:16:190101:1308 :

1.

-

Сведения о зданиях, сооружениях, объектах незавершенного строительства, необходимые для исправления реестровых ошибок в сведениях об описании их местоположения

1. Сведения о характерных точках контура

здание

вид объекта недвижимости (здание, сооружение, объект незавершенного строительства)

с кадастровым номером 16:16:190101:1300 :

Система координат МСК-16, Зона 1

Зона № 1

Обозначение характерных точек контура	Содержатся в Едином государственном реестре недвижимости			Определены в ходе выполнения комплексных кадастровых работ			Метод опреде ления коор динат	Формулы, примененные для расчета средней квадратической погрешности определения координат характерных точек (Mt), м, с подставленными в такие формулы значениями и итоговые (вычисленные) значения Mt, м
	Координаты, м		Ради ус, м	Координаты, м		Ради ус, м		
	X	Y	R	X	Y	R		
1	2	3	4	5	6	7	8	9
								-
2960	485748.54	1323115.6 2	-	485748.5 4	1323115.6 2	-	-	0.1
2961	485754.16	1323124.8 9	-	485754.1 6	1323124.8 9	-	-	0.1
2962	485743.19	1323131.5 4	-	485743.1 9	1323131.5 4	-	-	0.1
2963	485737.57	1323122.2 7	-	485737.5 7	1323122.2 7	-	-	0.1
2960	485748.54	1323115.6 2	-	485748.5 4	1323115.6 2	-	-	0.1

**2. Иные сведения об объекте недвижимости
с кадастровым номером: 16:16:190101:1300 :**

1.

3. Пояснения к сведениям об объекте недвижимости с кадастровым номером 16:16:190101:1300 :

1.

-

**Сведения о зданиях, сооружениях, объектах незавершенного строительства,
необходимые для исправления реестровых ошибок в сведениях об описании их
местоположения**

1. Сведения о характерных точках контура

здание

вид объекта недвижимости (здание, сооружение, объект
незавершенного строительства)

с кадастровым номером 16:16:190101:1297 :

Система координат МСК-16, Зона 1

Зона № 1

Обозначение характерных точек контура	Содержатся в Едином государственном реестре недвижимости			Определены в ходе выполнения комплексных кадастровых работ			Метод опреде ления коор динат	Формулы, примененные для расчета средней квадратической погрешности определения координат характерных точек (Mt), м, с подставленными в такие формулы значениями и итоговые (вычисленные) значения Mt, м
	Координаты, м		Ради ус, м	Координаты, м		Ради ус, м		
	X	Y	R	X	Y	R		
1	2	3	4	5	6	7	8	9
								-
2964	486545.90	1323301.7 8	-	486545.9 0	1323301.7 8	-	-	0.1
2965	486540.02	1323306.9 5	-	486540.0 2	1323306.9 5	-	-	0.1
2966	486537.10	1323303.6 2	-	486537.1 0	1323303.6 2	-	-	0.1
2967	486535.21	1323301.4 6	-	486535.2 1	1323301.4 6	-	-	0.1
2968	486541.09	1323296.3 0	-	486541.0 9	1323296.3 0	-	-	0.1
2969	486542.98	1323298.4 5	-	486542.9 8	1323298.4 5	-	-	0.1
2964	486545.90	1323301.7 8	-	486545.9 0	1323301.7 8	-	-	0.1

**2. Иные сведения об объекте недвижимости
с кадастровым номером: 16:16:190101:1297 :**

1.

3. Пояснения к сведениям об объекте недвижимости с кадастровым номером 16:16:190101:1297 :

1.

-

Сведения о зданиях, сооружениях, объектах незавершенного строительства, необходимые для исправления реестровых ошибок в сведениях об описании их местоположения

1. Сведения о характерных точках контура

здание

вид объекта недвижимости (здание, сооружение, объект незавершенного строительства)

с кадастровым номером 16:16:190101:1296 :

Система координат МСК-16, Зона 1

Зона № 1

Обозначение характерных точек контура	Содержатся в Едином государственном реестре недвижимости			Определены в ходе выполнения комплексных кадастровых работ			Метод опреде ления коор динат	Формулы, примененные для расчета средней квадратической погрешности определения координат характерных точек (Mt), м, с подставленными в такие формулы значениями и итоговые (вычисленные) значения Mt, м
	Координаты, м		Ради ус, м	Координаты, м		Ради ус, м		
	X	Y	R	X	Y	R		
1	2	3	4	5	6	7	8	9
								-
2970	486569.61	1323256.0 0	-	486569.6 1	1323256.0 0	-	-	0.1
2971	486575.01	1323263.2 2	-	486575.0 1	1323263.2 2	-	-	0.1
2972	486565.40	1323270.3 9	-	486565.4 0	1323270.3 9	-	-	0.1
2973	486560.01	1323263.1 8	-	486560.0 1	1323263.1 8	-	-	0.1
2970	486569.61	1323256.0 0	-	486569.6 1	1323256.0 0	-	-	0.1

**2. Иные сведения об объекте недвижимости
с кадастровым номером: 16:16:190101:1296 :**

1.

3. Пояснения к сведениям об объекте недвижимости с кадастровым номером 16:16:190101:1296 :

1.

-

Сведения о зданиях, сооружениях, объектах незавершенного строительства, необходимые для исправления реестровых ошибок в сведениях об описании их местоположения

1. Сведения о характерных точках контура

здание

вид объекта недвижимости (здание, сооружение, объект незавершенного строительства)

с кадастровым номером 16:16:190101:1295 :

Система координат МСК-16, Зона 1

Зона № 1

Обозначение характерных точек контура	Содержатся в Едином государственном реестре недвижимости		Ради ус, м	Определены в ходе выполнения комплексных кадастровых работ		Ради ус, м	Метод опреде ления коор динат	Формулы, примененные для расчета средней квадратической погрешности определения координат характерных точек (Mt), м, с подставленными в такие формулы значениями и итоговые (вычисленные) значения Mt, м
	Координаты, м			Координаты, м				
	X	Y		X	Y			
1	2	3	4	5	6	7	8	9
								-
2974	486563.40	1323280.3 6	-	486563.4 0	1323280.3 6	-	-	0.1
2975	486566.09	1323284.0 9	-	486566.0 9	1323284.0 9	-	-	0.1
2976	486564.26	1323285.4 1	-	486564.2 6	1323285.4 1	-	-	0.1
2977	486555.11	1323292.0 3	-	486555.1 1	1323292.0 3	-	-	0.1
2978	486550.21	1323285.2 7	-	486550.2 1	1323285.2 7	-	-	0.1
2979	486559.37	1323278.6 4	-	486559.3 7	1323278.6 4	-	-	0.1
2980	486561.57	1323281.6 8	-	486561.5 7	1323281.6 8	-	-	0.1
2974	486563.40	1323280.3 6	-	486563.4 0	1323280.3 6	-	-	0.1

**2. Иные сведения об объекте недвижимости
с кадастровым номером: 16:16:190101:1295 :**

1.

3. Пояснения к сведениям об объекте недвижимости с кадастровым номером 16:16:190101:1295 :

1.

-

Сведения о зданиях, сооружениях, объектах незавершенного строительства, необходимые для исправления реестровых ошибок в сведениях об описании их местоположения

1. Сведения о характерных точках контура

здание

вид объекта недвижимости (здание, сооружение, объект незавершенного строительства)

с кадастровым номером 16:16:190101:1294 :

Система координат МСК-16, Зона 1

Зона № 1

Обозначение характерных точек контура	Содержатся в Едином государственном реестре недвижимости			Определены в ходе выполнения комплексных кадастровых работ			Метод опреде ления коор динат	Формулы, примененные для расчета средней квадратической погрешности определения координат характерных точек (Mt), м, с подставленными в такие формулы значениями и итоговые (вычисленные) значения Mt, м
	Координаты, м		Ради ус, м	Координаты, м		Ради ус, м		
	X	Y	R	X	Y	R		
1	2	3	4	5	6	7	8	9
16:16:190101:1294 (1/2)								-
2981	485914.23	1322696.6 9	-	485914.2 3	1322696.6 9	-	-	0.1
2982	485920.55	1322702.9 0	-	485920.5 5	1322702.9 0	-	-	0.1
2983	485892.71	1322731.2 4	-	485892.7 1	1322731.2 4	-	-	0.1
2984	485886.39	1322725.0 3	-	485886.3 9	1322725.0 3	-	-	0.1
2981	485914.23	1322696.6 9	-	485914.2 3	1322696.6 9	-	-	0.1
16:16:190101:1294 (2/2)								-
2985	485914.26	1322696.9 3	-	485914.2 6	1322696.9 3	-	-	0.1
2986	485920.32	1322702.8 8	-	485920.3 2	1322702.8 8	-	-	0.1
2987	485885.77	1322738.0 5	-	485885.7 7	1322738.0 5	-	-	0.1
2988	485887.38	1322739.6 3	-	485887.3 8	1322739.6 3	-	-	0.1
2989	485874.57	1322752.6 7	-	485874.5 7	1322752.6 7	-	-	0.1
2990	485873.84	1322751.9 6	-	485873.8 4	1322751.9 6	-	-	0.1
2991	485857.30	1322768.8 0	-	485857.3 0	1322768.8 0	-	-	0.1
2992	485850.52	1322762.1 3	-	485850.5 2	1322762.1 3	-	-	0.1
2993	485873.98	1322738.2 5	-	485873.9 8	1322738.2 5	-	-	0.1
2994	485874.25	1322738.5 2	-	485874.2 5	1322738.5 2	-	-	0.1
2995	485879.82	1322732.8 4	-	485879.8 2	1322732.8 4	-	-	0.1
2996	485879.40	1322732.4 2	-	485879.4 0	1322732.4 2	-	-	0.1
2997	485879.53	1322732.2 9	-	485879.5 3	1322732.2 9	-	-	0.1
2998	485878.44	1322731.2 2	-	485878.4 4	1322731.2 2	-	-	0.1
2999	485884.72	1322724.8 3	-	485884.7 2	1322724.8 3	-	-	0.1
3000	485885.81	1322725.8 9	-	485885.8 1	1322725.8 9	-	-	0.1

Сведения о зданиях, сооружениях, объектах незавершенного строительства, необходимые для исправления реестровых ошибок в сведениях об описании их местоположения

1. Сведения о характерных точках контура

здание

вид объекта недвижимости (здание, сооружение, объект незавершенного строительства)

с кадастровым номером 16:16:190101:1294 :

Система координат МСК-16, Зона 1

Зона № 1

Обозначение характерных точек контура	Содержатся в Едином государственном реестре недвижимости			Определены в ходе выполнения комплексных кадастровых работ			Метод опреде ления коор динат	Формулы, примененные для расчета средней квадратической погрешности определения координат характерных точек (Mt), м, с подставленными в такие формулы значениями и итоговые (вычисленные) значения Mt, м
	Координаты, м		Ради ус, м	Координаты, м		Ради ус, м		
	X	Y	R	X	Y	R		
1	2	3	4	5	6	7	8	9
3001	485888.28	1322723.38	-	485888.28	1322723.38	-	-	0.1
3002	485887.28	1322722.40	-	485887.28	1322722.40	-	-	0.1
3003	485897.75	1322711.74	-	485897.75	1322711.74	-	-	0.1
3004	485897.48	1322711.47	-	485897.48	1322711.47	-	-	0.1
3005	485903.07	1322705.77	-	485903.07	1322705.77	-	-	0.1
3006	485904.35	1322707.03	-	485904.35	1322707.03	-	-	0.1
2985	485914.26	1322696.93	-	485914.26	1322696.93	-	-	0.1

2. Иные сведения об объекте недвижимости с кадастровым номером: 16:16:190101:1294 :

1.

3. Пояснения к сведениям об объекте недвижимости с кадастровым номером 16:16:190101:1294 :

1.

-

Сведения о зданиях, сооружениях, объектах незавершенного строительства, необходимые для исправления реестровых ошибок в сведениях об описании их местоположения

1. Сведения о характерных точках контура

здание

вид объекта недвижимости (здание, сооружение, объект незавершенного строительства)

с кадастровым номером 16:16:190101:1293 :

Система координат МСК-16, Зона 1

Зона № 1

Обозначение характерных точек контура	Содержатся в Едином государственном реестре недвижимости		Ради ус, м	Определены в ходе выполнения комплексных кадастровых работ		Ради ус, м	Метод опреде ления коор динат	Формулы, примененные для расчета средней квадратической погрешности определения координат характерных точек (Mt), м, с подставленными в такие формулы значениями и итоговые (вычисленные) значения Mt, м
	Координаты, м			Координаты, м				
	X	Y		X	Y			
1	2	3	4	5	6	7	8	9
								-
3007	485877.00	1322700.9 1	-	485877.0 0	1322700.9 1	-	-	0.1
3008	485870.15	1322708.1 6	-	485870.1 5	1322708.1 6	-	-	0.1
3009	485852.27	1322691.2 3	-	485852.2 7	1322691.2 3	-	-	0.1
3010	485848.82	1322694.8 7	-	485848.8 2	1322694.8 7	-	-	0.1
3011	485844.95	1322691.2 1	-	485844.9 5	1322691.2 1	-	-	0.1
3012	485855.25	1322680.3 3	-	485855.2 5	1322680.3 3	-	-	0.1
3007	485877.00	1322700.9 1	-	485877.0 0	1322700.9 1	-	-	0.1

**2. Иные сведения об объекте недвижимости
с кадастровым номером: 16:16:190101:1293 :**

1.

3. Пояснения к сведениям об объекте недвижимости с кадастровым номером 16:16:190101:1293 :

1.

-

Сведения о зданиях, сооружениях, объектах незавершенного строительства, необходимые для исправления реестровых ошибок в сведениях об описании их местоположения

1. Сведения о характерных точках контура

здание

вид объекта недвижимости (здание, сооружение, объект незавершенного строительства)

с кадастровым номером 16:16:190101:1244 :

Система координат МСК-16, Зона 1

Зона № 1

Обозначение характерных точек контура	Содержатся в Едином государственном реестре недвижимости			Определены в ходе выполнения комплексных кадастровых работ			Метод опреде ления коор динат	Формулы, примененные для расчета средней квадратической погрешности определения координат характерных точек (Mt), м, с подставленными в такие формулы значениями и итоговые (вычисленные) значения Mt, м
	Координаты, м		Ради ус, м	Координаты, м		Ради ус, м		
	X	Y	R	X	Y	R		
1	2	3	4	5	6	7	8	9
								-
3013	486353.46	1323230.4 3	-	486353.4 6	1323230.4 3	-	-	0.1
3014	486358.34	1323240.2 6	-	486358.3 4	1323240.2 6	-	-	0.1
3015	486347.61	1323245.5 7	-	486347.6 1	1323245.5 7	-	-	0.1
3016	486342.74	1323235.7 4	-	486342.7 4	1323235.7 4	-	-	0.1
3013	486353.46	1323230.4 3	-	486353.4 6	1323230.4 3	-	-	0.1

**2. Иные сведения об объекте недвижимости
с кадастровым номером: 16:16:190101:1244 :**

1.

3. Пояснения к сведениям об объекте недвижимости с кадастровым номером 16:16:190101:1244 :

1.

-

**Сведения о зданиях, сооружениях, объектах незавершенного строительства,
необходимые для исправления реестровых ошибок в сведениях об описании их
местоположения**

1. Сведения о характерных точках контура

здание

вид объекта недвижимости (здание, сооружение, объект
незавершенного строительства)

с кадастровым номером 16:16:190101:1241 :

Система координат МСК-16, Зона 1

Зона № 1

Обозначение характерных точек контура	Содержатся в Едином государственном реестре недвижимости			Определены в ходе выполнения комплексных кадастровых работ			Метод опреде ления коор динат	Формулы, примененные для расчета средней квадратической погрешности определения координат характерных точек (Mt), м, с подставленными в такие формулы значениями и итоговые (вычисленные) значения Mt, м
	Координаты, м		Ради ус, м	Координаты, м		Ради ус, м		
	X	Y	R	X	Y	R		
1	2	3	4	5	6	7	8	9
								-
3017	486182.45	1322779.2 5	-	486182.4 5	1322779.2 5	-	-	0.1
3018	486186.87	1322785.4 5	-	486186.8 7	1322785.4 5	-	-	0.1
3019	486176.66	1322792.6 7	-	486176.6 6	1322792.6 7	-	-	0.1
3020	486172.24	1322786.2 8	-	486172.2 4	1322786.2 8	-	-	0.1
3017	486182.45	1322779.2 5	-	486182.4 5	1322779.2 5	-	-	0.1

**2. Иные сведения об объекте недвижимости
с кадастровым номером: 16:16:190101:1241 :**

1.

3. Пояснения к сведениям об объекте недвижимости с кадастровым номером 16:16:190101:1241 :

1.

-

Сведения о зданиях, сооружениях, объектах незавершенного строительства, необходимые для исправления реестровых ошибок в сведениях об описании их местоположения

1. Сведения о характерных точках контура

здание

вид объекта недвижимости (здание, сооружение, объект незавершенного строительства)

с кадастровым номером 16:16:190101:1239 :

Система координат МСК-16, Зона 1

Зона № 1

Обозначение характерных точек контура	Содержатся в Едином государственном реестре недвижимости		Ради ус, м	Определены в ходе выполнения комплексных кадастровых работ		Ради ус, м	Метод опреде ления коор динат	Формулы, примененные для расчета средней квадратической погрешности определения координат характерных точек (Mt), м, с подставленными в такие формулы значениями и итоговые (вычисленные) значения Mt, м
	Координаты, м			Координаты, м				
	X	Y		X	Y			
1	2	3	4	5	6	7	8	9
								-
3021	486453.60	1323125.78	-	486453.60	1323125.78	-	-	0.1
3022	486454.85	1323127.97	-	486454.85	1323127.97	-	-	0.1
3023	486460.23	1323124.89	-	486460.23	1323124.89	-	-	0.1
3024	486465.73	1323134.40	-	486465.73	1323134.40	-	-	0.1
3025	486462.42	1323136.28	-	486462.42	1323136.28	-	-	0.1
3026	486463.19	1323137.56	-	486463.19	1323137.56	-	-	0.1
3027	486457.57	1323140.78	-	486457.57	1323140.78	-	-	0.1
3028	486450.12	1323127.77	-	486450.12	1323127.77	-	-	0.1
3021	486453.60	1323125.78	-	486453.60	1323125.78	-	-	0.1

2. Иные сведения об объекте недвижимости с кадастровым номером: 16:16:190101:1239 :

1.

3. Пояснения к сведениям об объекте недвижимости с кадастровым номером 16:16:190101:1239 :

1.

-

Сведения о зданиях, сооружениях, объектах незавершенного строительства, необходимые для исправления реестровых ошибок в сведениях об описании их местоположения

1. Сведения о характерных точках контура

здание

вид объекта недвижимости (здание, сооружение, объект незавершенного строительства)

с кадастровым номером 16:16:190101:1238 :

Система координат МСК-16, Зона 1

Зона № 1

Обозначение характерных точек контура	Содержатся в Едином государственном реестре недвижимости			Определены в ходе выполнения комплексных кадастровых работ			Метод опреде ления коор динат	Формулы, примененные для расчета средней квадратической погрешности определения координат характерных точек (Mt), м, с подставленными в такие формулы значениями и итоговые (вычисленные) значения Mt, м
	Координаты, м		Ради ус, м	Координаты, м		Ради ус, м		
	X	Y	R	X	Y	R		
1	2	3	4	5	6	7	8	9
								-
3029	486094.74	1322838.2 4	-	486094.7 4	1322838.2 4	-	-	0.1
3030	486089.84	1322841.8 1	-	486089.8 4	1322841.8 1	-	-	0.1
3031	486086.29	1322836.9 3	-	486086.2 9	1322836.9 3	-	-	0.1
3032	486091.20	1322833.3 7	-	486091.2 0	1322833.3 7	-	-	0.1
3029	486094.74	1322838.2 4	-	486094.7 4	1322838.2 4	-	-	0.1

**2. Иные сведения об объекте недвижимости
с кадастровым номером: 16:16:190101:1238 :**

1.

3. Пояснения к сведениям об объекте недвижимости с кадастровым номером 16:16:190101:1238 :

1.

-

Сведения о зданиях, сооружениях, объектах незавершенного строительства, необходимые для исправления реестровых ошибок в сведениях об описании их местоположения

1. Сведения о характерных точках контура

здание

вид объекта недвижимости (здание, сооружение, объект незавершенного строительства)

с кадастровым номером 16:16:190101:1205 :

Система координат МСК-16, Зона 1

Зона № 1

Обозначение характерных точек контура	Содержатся в Едином государственном реестре недвижимости		Ради ус, м	Определены в ходе выполнения комплексных кадастровых работ		Ради ус, м	Метод опреде ления коор динат	Формулы, примененные для расчета средней квадратической погрешности определения координат характерных точек (Mt), м, с подставленными в такие формулы значениями и итоговые (вычисленные) значения Mt, м
	Координаты, м			Координаты, м				
	X	Y		X	Y			
1	2	3	4	5	6	7	8	9
								-
3033	485931.67	1322741.65	-	485931.67	1322741.65	-	-	0.1
3034	485922.95	1322749.19	-	485922.95	1322749.19	-	-	0.1
3035	485916.06	1322741.22	-	485916.06	1322741.22	-	-	0.1
3036	485924.78	1322733.69	-	485924.78	1322733.69	-	-	0.1
3037	485927.30	1322736.60	-	485927.30	1322736.60	-	-	0.1
3038	485928.57	1322735.49	-	485928.57	1322735.49	-	-	0.1
3039	485930.27	1322737.46	-	485930.27	1322737.46	-	-	0.1
3040	485929.00	1322738.56	-	485929.00	1322738.56	-	-	0.1
3033	485931.67	1322741.65	-	485931.67	1322741.65	-	-	0.1

2. Иные сведения об объекте недвижимости с кадастровым номером: 16:16:190101:1205 :

1.

3. Пояснения к сведениям об объекте недвижимости с кадастровым номером 16:16:190101:1205 :

1. -

Сведения о зданиях, сооружениях, объектах незавершенного строительства, необходимые для исправления реестровых ошибок в сведениях об описании их местоположения

1. Сведения о характерных точках контура

здание

вид объекта недвижимости (здание, сооружение, объект незавершенного строительства)

с кадастровым номером 16:16:190101:1202 :

Система координат МСК-16, Зона 1

Зона № 1

Обозначение характерных точек контура	Содержатся в Едином государственном реестре недвижимости		Ради ус, м	Определены в ходе выполнения комплексных кадастровых работ		Ради ус, м	Метод опреде ления коор динат	Формулы, примененные для расчета средней квадратической погрешности определения координат характерных точек (Mt), м, с подставленными в такие формулы значениями и итоговые (вычисленные) значения Mt, м
	Координаты, м			Координаты, м				
	X	Y	R	X	Y	R		
1	2	3	4	5	6	7	8	9
16:16:190101:1202 (1/2)								-
3041	485901.07	1323315.4 1	-	485901.0 7	1323315.4 1	-	-	0.1
3042	485906.15	1323323.4 6	-	485906.1 5	1323323.4 6	-	-	0.1
3043	485898.67	1323328.4 2	-	485898.6 7	1323328.4 2	-	-	0.1
3044	485893.58	1323320.3 5	-	485893.5 8	1323320.3 5	-	-	0.1
3041	485901.07	1323315.4 1	-	485901.0 7	1323315.4 1	-	-	0.1
16:16:190101:1202 (2/2)								-
3045	485902.92	1323318.3 4	-	485902.9 2	1323318.3 4	-	-	0.1
3042	485906.15	1323323.4 6	-	485906.1 5	1323323.4 6	-	-	0.1
3043	485898.67	1323328.4 2	-	485898.6 7	1323328.4 2	-	-	0.1
3046	485895.33	1323323.1 2	-	485895.3 3	1323323.1 2	-	-	0.1
3045	485902.92	1323318.3 4	-	485902.9 2	1323318.3 4	-	-	0.1

2. Иные сведения об объекте недвижимости

с кадастровым номером: 16:16:190101:1202 :

1.

3. Пояснения к сведениям об объекте недвижимости с кадастровым номером 16:16:190101:1202 :

1.

-

Сведения о зданиях, сооружениях, объектах незавершенного строительства, необходимые для исправления реестровых ошибок в сведениях об описании их местоположения

1. Сведения о характерных точках контура

здание

вид объекта недвижимости (здание, сооружение, объект незавершенного строительства)

с кадастровым номером 16:16:190101:1201 :

Система координат МСК-16, Зона 1

Зона № 1

Обозначение характерных точек контура	Содержатся в Едином государственном реестре недвижимости			Определены в ходе выполнения комплексных кадастровых работ			Метод опреде ления коор динат	Формулы, примененные для расчета средней квадратической погрешности определения координат характерных точек (Mt), м, с подставленными в такие формулы значениями и итоговые (вычисленные) значения Mt, м
	Координаты, м		Ради ус, м	Координаты, м		Ради ус, м		
	X	Y	R	X	Y	R		
1	2	3	4	5	6	7	8	9
								-
3047	486137.70	1323262.6 2	-	486137.7 0	1323262.6 2	-	-	0.1
3048	486141.46	1323269.6 8	-	486141.4 6	1323269.6 8	-	-	0.1
3049	486136.09	1323272.5 4	-	486136.0 9	1323272.5 4	-	-	0.1
3050	486134.32	1323269.2 2	-	486134.3 2	1323269.2 2	-	-	0.1
3051	486131.87	1323265.9 3	-	486131.8 7	1323265.9 3	-	-	0.1
3052	486131.79	1323265.7 7	-	486131.7 9	1323265.7 7	-	-	0.1
3047	486137.70	1323262.6 2	-	486137.7 0	1323262.6 2	-	-	0.1

**2. Иные сведения об объекте недвижимости
с кадастровым номером: 16:16:190101:1201 :**

1.

3. Пояснения к сведениям об объекте недвижимости с кадастровым номером 16:16:190101:1201 :

1.

-

Сведения о зданиях, сооружениях, объектах незавершенного строительства, необходимые для исправления реестровых ошибок в сведениях об описании их местоположения

1. Сведения о характерных точках контура

здание

вид объекта недвижимости (здание, сооружение, объект незавершенного строительства)

с кадастровым номером 16:16:190101:1192 :

Система координат МСК-16, Зона 1

Зона № 1

Обозначение характерных точек контура	Содержатся в Едином государственном реестре недвижимости		Ради ус, м	Определены в ходе выполнения комплексных кадастровых работ		Ради ус, м	Метод опреде ления коор динат	Формулы, примененные для расчета средней квадратической погрешности определения координат характерных точек (Mt), м, с подставленными в такие формулы значениями и итоговые (вычисленные) значения Mt, м
	Координаты, м			Координаты, м				
	X	Y		X	Y			
1	2	3	4	5	6	7	8	9
								-
3053	486235.23	1323300.3 6	-	486235.2 3	1323300.3 6	-	-	0.1
3054	486239.71	1323308.2 1	-	486239.7 1	1323308.2 1	-	-	0.1
3055	486231.44	1323312.9 2	-	486231.4 4	1323312.9 2	-	-	0.1
3056	486226.96	1323305.0 7	-	486226.9 6	1323305.0 7	-	-	0.1
3057	486229.56	1323303.5 9	-	486229.5 6	1323303.5 9	-	-	0.1
3058	486228.66	1323302.0 2	-	486228.6 6	1323302.0 2	-	-	0.1
3059	486230.88	1323300.7 6	-	486230.8 8	1323300.7 6	-	-	0.1
3060	486231.78	1323302.3 3	-	486231.7 8	1323302.3 3	-	-	0.1
3053	486235.23	1323300.3 6	-	486235.2 3	1323300.3 6	-	-	0.1

2. Иные сведения об объекте недвижимости с кадастровым номером: 16:16:190101:1192 :

1.

3. Пояснения к сведениям об объекте недвижимости с кадастровым номером 16:16:190101:1192 :

1.

-

Сведения о зданиях, сооружениях, объектах незавершенного строительства, необходимые для исправления реестровых ошибок в сведениях об описании их местоположения

1. Сведения о характерных точках контура

здание

вид объекта недвижимости (здание, сооружение, объект незавершенного строительства)

с кадастровым номером 16:16:190101:1185 :

Система координат МСК-16, Зона 1

Зона № 1

Обозначение характерных точек контура	Содержатся в Едином государственном реестре недвижимости			Определены в ходе выполнения комплексных кадастровых работ			Метод опреде ления коор динат	Формулы, примененные для расчета средней квадратической погрешности определения координат характерных точек (Mt), м, с подставленными в такие формулы значениями и итоговые (вычисленные) значения Mt, м
	Координаты, м		Ради ус, м	Координаты, м		Ради ус, м		
	X	Y	R	X	Y	R		
1	2	3	4	5	6	7	8	9
								-
3061	485992.55	1322706.0 0	-	485992.5 5	1322706.0 0	-	-	0.1
3062	485985.49	1322713.1 2	-	485985.4 9	1322713.1 2	-	-	0.1
3063	485979.74	1322707.4 3	-	485979.7 4	1322707.4 3	-	-	0.1
3064	485986.80	1322700.3 0	-	485986.8 0	1322700.3 0	-	-	0.1
3061	485992.55	1322706.0 0	-	485992.5 5	1322706.0 0	-	-	0.1

**2. Иные сведения об объекте недвижимости
с кадастровым номером: 16:16:190101:1185 :**

1.

3. Пояснения к сведениям об объекте недвижимости с кадастровым номером 16:16:190101:1185 :

1.

-

**Сведения о зданиях, сооружениях, объектах незавершенного строительства,
необходимые для исправления реестровых ошибок в сведениях об описании их
местоположения**

1. Сведения о характерных точках контура

здание

вид объекта недвижимости (здание, сооружение, объект
незавершенного строительства)

с кадастровым номером 16:16:190101:1182 :

Система координат МСК-16, Зона 1

Зона № 1

Обозначение характерных точек контура	Содержатся в Едином государственном реестре недвижимости			Определены в ходе выполнения комплексных кадастровых работ			Метод опреде ления коор динат	Формулы, примененные для расчета средней квадратической погрешности определения координат характерных точек (Mt), м, с подставленными в такие формулы значениями и итоговые (вычисленные) значения Mt, м
	Координаты, м		Ради ус, м	Координаты, м		Ради ус, м		
	X	Y	R	X	Y	R		
1	2	3	4	5	6	7	8	9
								-
3065	486181.79	1322689.7 1	-	486181.7 9	1322689.7 1	-	-	0.1
3066	486171.42	1322697.4 6	-	486171.4 2	1322697.4 6	-	-	0.1
3067	486165.91	1322690.0 9	-	486165.9 1	1322690.0 9	-	-	0.1
3068	486176.28	1322682.3 4	-	486176.2 8	1322682.3 4	-	-	0.1
3065	486181.79	1322689.7 1	-	486181.7 9	1322689.7 1	-	-	0.1

**2. Иные сведения об объекте недвижимости
с кадастровым номером: 16:16:190101:1182 :**

1.

3. Пояснения к сведениям об объекте недвижимости с кадастровым номером 16:16:190101:1182 :

1.

-

Сведения о зданиях, сооружениях, объектах незавершенного строительства, необходимые для исправления реестровых ошибок в сведениях об описании их местоположения

1. Сведения о характерных точках контура

здание

вид объекта недвижимости (здание, сооружение, объект незавершенного строительства)

с кадастровым номером 16:16:190101:1173 :

Система координат МСК-16, Зона 1

Зона № 1

Обозначение характерных точек контура	Содержатся в Едином государственном реестре недвижимости			Определены в ходе выполнения комплексных кадастровых работ			Метод опреде ления коор динат	Формулы, примененные для расчета средней квадратической погрешности определения координат характерных точек (Mt), м, с подставленными в такие формулы значениями и итоговые (вычисленные) значения Mt, м
	Координаты, м		Ради ус, м	Координаты, м		Ради ус, м		
	X	Y	R	X	Y	R		
1	2	3	4	5	6	7	8	9
								-
3069	486090.23	1322799.2 0	-	486090.2 3	1322799.2 0	-	-	0.1
3070	486096.94	1322808.6 6	-	486096.9 4	1322808.6 6	-	-	0.1
3071	486087.90	1322815.0 5	-	486087.9 0	1322815.0 5	-	-	0.1
3072	486081.24	1322805.5 4	-	486081.2 4	1322805.5 4	-	-	0.1
3069	486090.23	1322799.2 0	-	486090.2 3	1322799.2 0	-	-	0.1

**2. Иные сведения об объекте недвижимости
с кадастровым номером: 16:16:190101:1173 :**

1.

3. Пояснения к сведениям об объекте недвижимости с кадастровым номером 16:16:190101:1173 :

1.

-

**Сведения о зданиях, сооружениях, объектах незавершенного строительства,
необходимые для исправления реестровых ошибок в сведениях об описании их
местоположения**

1. Сведения о характерных точках контура

здание

вид объекта недвижимости (здание, сооружение, объект
незавершенного строительства)

с кадастровым номером 16:16:190101:1172 :

Система координат МСК-16, Зона 1

Зона № 1

Обозначение характерных точек контура	Содержатся в Едином государственном реестре недвижимости			Определены в ходе выполнения комплексных кадастровых работ			Метод опреде ления коор динат	Формулы, примененные для расчета средней квадратической погрешности определения координат характерных точек (Mt), м, с подставленными в такие формулы значениями и итоговые (вычисленные) значения Mt, м
	Координаты, м		Ради ус, м	Координаты, м		Ради ус, м		
	X	Y	R	X	Y	R		
1	2	3	4	5	6	7	8	9
								-
3073	486270.68	1323187.9 5	-	486270.6 8	1323187.9 5	-	-	0.1
3074	486275.50	1323196.3 2	-	486275.5 0	1323196.3 2	-	-	0.1
3075	486267.92	1323200.6 9	-	486267.9 2	1323200.6 9	-	-	0.1
3076	486263.10	1323192.3 2	-	486263.1 0	1323192.3 2	-	-	0.1
3073	486270.68	1323187.9 5	-	486270.6 8	1323187.9 5	-	-	0.1

**2. Иные сведения об объекте недвижимости
с кадастровым номером: 16:16:190101:1172 :**

1.

3. Пояснения к сведениям об объекте недвижимости с кадастровым номером 16:16:190101:1172 :

1.

-

Сведения о зданиях, сооружениях, объектах незавершенного строительства, необходимые для исправления реестровых ошибок в сведениях об описании их местоположения

1. Сведения о характерных точках контура

здание

вид объекта недвижимости (здание, сооружение, объект незавершенного строительства)

с кадастровым номером 16:16:190101:1171 :

Система координат МСК-16, Зона 1

Зона № 1

Обозначение характерных точек контура	Содержатся в Едином государственном реестре недвижимости		Ради ус, м	Определены в ходе выполнения комплексных кадастровых работ		Ради ус, м	Метод опреде ления коор динат	Формулы, примененные для расчета средней квадратической погрешности определения координат характерных точек (Mt), м, с подставленными в такие формулы значениями и итоговые (вычисленные) значения Mt, м
	Координаты, м			Координаты, м				
	X	Y		X	Y			
1	2	3	4	5	6	7	8	9
								-
3077	486396.26	1323165.7 9	-	486396.2 6	1323165.7 9	-	-	0.1
3078	486402.56	1323176.2 9	-	486402.5 6	1323176.2 9	-	-	0.1
3079	486394.72	1323180.9 7	-	486394.7 2	1323180.9 7	-	-	0.1
3080	486388.45	1323170.4 7	-	486388.4 5	1323170.4 7	-	-	0.1
3077	486396.26	1323165.7 9	-	486396.2 6	1323165.7 9	-	-	0.1

**2. Иные сведения об объекте недвижимости
с кадастровым номером: 16:16:190101:1171 :**

1.

3. Пояснения к сведениям об объекте недвижимости с кадастровым номером 16:16:190101:1171 :

1.

-

Сведения о зданиях, сооружениях, объектах незавершенного строительства, необходимые для исправления реестровых ошибок в сведениях об описании их местоположения

1. Сведения о характерных точках контура

здание

вид объекта недвижимости (здание, сооружение, объект незавершенного строительства)

с кадастровым номером 16:16:190101:1170 :

Система координат МСК-16, Зона 1

Зона № 1

Обозначение характерных точек контура	Содержатся в Едином государственном реестре недвижимости			Определены в ходе выполнения комплексных кадастровых работ			Метод опреде ления коор динат	Формулы, примененные для расчета средней квадратической погрешности определения координат характерных точек (Mt), м, с подставленными в такие формулы значениями и итоговые (вычисленные) значения Mt, м
	Координаты, м		Ради ус, м	Координаты, м		Ради ус, м		
	X	Y	R	X	Y	R		
1	2	3	4	5	6	7	8	9
								-
3081	486269.06	1323102.2 3	-	486269.0 6	1323102.2 3	-	-	0.1
3082	486274.47	1323111.8 7	-	486274.4 7	1323111.8 7	-	-	0.1
3083	486266.39	1323116.4 1	-	486266.3 9	1323116.4 1	-	-	0.1
3084	486260.98	1323106.7 6	-	486260.9 8	1323106.7 6	-	-	0.1
3081	486269.06	1323102.2 3	-	486269.0 6	1323102.2 3	-	-	0.1

**2. Иные сведения об объекте недвижимости
с кадастровым номером: 16:16:190101:1170 :**

1.

3. Пояснения к сведениям об объекте недвижимости с кадастровым номером 16:16:190101:1170 :

1.

-

Сведения о зданиях, сооружениях, объектах незавершенного строительства, необходимые для исправления реестровых ошибок в сведениях об описании их местоположения

1. Сведения о характерных точках контура

здание

вид объекта недвижимости (здание, сооружение, объект незавершенного строительства)

с кадастровым номером 16:16:190101:1169 :

Система координат МСК-16, Зона 1

Зона № 1

Обозначение характерных точек контура	Содержатся в Едином государственном реестре недвижимости			Определены в ходе выполнения комплексных кадастровых работ			Метод опреде ления коор динат	Формулы, примененные для расчета средней квадратической погрешности определения координат характерных точек (Mt), м, с подставленными в такие формулы значениями и итоговые (вычисленные) значения Mt, м
	Координаты, м		Ради ус, м	Координаты, м		Ради ус, м		
	X	Y	R	X	Y	R		
1	2	3	4	5	6	7	8	9
								-
3085	486204.58	1323287.1 2	-	486204.5 8	1323287.1 2	-	-	0.1
3086	486198.96	1323290.3 8	-	486198.9 6	1323290.3 8	-	-	0.1
3087	486194.44	1323282.6 0	-	486194.4 4	1323282.6 0	-	-	0.1
3088	486200.07	1323279.3 4	-	486200.0 7	1323279.3 4	-	-	0.1
3085	486204.58	1323287.1 2	-	486204.5 8	1323287.1 2	-	-	0.1

**2. Иные сведения об объекте недвижимости
с кадастровым номером: 16:16:190101:1169 :**

1.

3. Пояснения к сведениям об объекте недвижимости с кадастровым номером 16:16:190101:1169 :

1.

-

Сведения о зданиях, сооружениях, объектах незавершенного строительства, необходимые для исправления реестровых ошибок в сведениях об описании их местоположения

1. Сведения о характерных точках контура

здание

вид объекта недвижимости (здание, сооружение, объект незавершенного строительства)

с кадастровым номером 16:16:190101:1168 :

Система координат МСК-16, Зона 1

Зона № 1

Обозначение характерных точек контура	Содержатся в Едином государственном реестре недвижимости			Определены в ходе выполнения комплексных кадастровых работ			Метод опреде ления коор динат	Формулы, примененные для расчета средней квадратической погрешности определения координат характерных точек (Mt), м, с подставленными в такие формулы значениями и итоговые (вычисленные) значения Mt, м
	Координаты, м		Ради ус, м	Координаты, м		Ради ус, м		
	X	Y	R	X	Y	R		
1	2	3	4	5	6	7	8	9
								-
3089	485918.81	1323237.6 4	-	485918.8 1	1323237.6 4	-	-	0.1
3090	485920.56	1323240.6 9	-	485920.5 6	1323240.6 9	-	-	0.1
3091	485922.20	1323239.7 6	-	485922.2 0	1323239.7 6	-	-	0.1
3092	485923.70	1323242.4 0	-	485923.7 0	1323242.4 0	-	-	0.1
3093	485922.05	1323243.3 3	-	485922.0 5	1323243.3 3	-	-	0.1
3094	485923.79	1323246.4 1	-	485923.7 9	1323246.4 1	-	-	0.1
3095	485914.18	1323251.8 3	-	485914.1 8	1323251.8 3	-	-	0.1
3096	485909.25	1323243.0 8	-	485909.2 5	1323243.0 8	-	-	0.1
3089	485918.81	1323237.6 4	-	485918.8 1	1323237.6 4	-	-	0.1

2. Иные сведения об объекте недвижимости с кадастровым номером: 16:16:190101:1168 :

1.

3. Пояснения к сведениям об объекте недвижимости с кадастровым номером 16:16:190101:1168 :

1.

-

Сведения о зданиях, сооружениях, объектах незавершенного строительства, необходимые для исправления реестровых ошибок в сведениях об описании их местоположения

1. Сведения о характерных точках контура

здание

вид объекта недвижимости (здание, сооружение, объект незавершенного строительства)

с кадастровым номером 16:16:190101:1167 :

Система координат МСК-16, Зона 1

Зона № 1

Обозначение характерных точек контура	Содержатся в Едином государственном реестре недвижимости		Ради ус, м	Определены в ходе выполнения комплексных кадастровых работ		Ради ус, м	Метод опреде ления коор динат	Формулы, примененные для расчета средней квадратической погрешности определения координат характерных точек (Mt), м, с подставленными в такие формулы значениями и итоговые (вычисленные) значения Mt, м
	Координаты, м			Координаты, м				
	X	Y		X	Y			
1	2	3	4	5	6	7	8	9
								-
3086	486198.96	1323290.3 8	-	486198.9 6	1323290.3 8	-	-	0.1
3097	486193.33	1323293.6 4	-	486193.3 3	1323293.6 4	-	-	0.1
3098	486188.82	1323285.8 6	-	486188.8 2	1323285.8 6	-	-	0.1
3087	486194.44	1323282.6 0	-	486194.4 4	1323282.6 0	-	-	0.1
3086	486198.96	1323290.3 8	-	486198.9 6	1323290.3 8	-	-	0.1

**2. Иные сведения об объекте недвижимости
с кадастровым номером: 16:16:190101:1167 :**

1.

3. Пояснения к сведениям об объекте недвижимости с кадастровым номером 16:16:190101:1167 :

1.

-

Сведения о зданиях, сооружениях, объектах незавершенного строительства, необходимые для исправления реестровых ошибок в сведениях об описании их местоположения

1. Сведения о характерных точках контура

здание

вид объекта недвижимости (здание, сооружение, объект незавершенного строительства)

с кадастровым номером 16:16:190101:1166 :

Система координат МСК-16, Зона 1

Зона № 1

Обозначение характерных точек контура	Содержатся в Едином государственном реестре недвижимости		Ради ус, м	Определены в ходе выполнения комплексных кадастровых работ		Ради ус, м	Метод опреде ления коор динат	Формулы, примененные для расчета средней квадратической погрешности определения координат характерных точек (Mt), м, с подставленными в такие формулы значениями и итоговые (вычисленные) значения Mt, м
	Координаты, м			Координаты, м				
	X	Y		X	Y			
1	2	3	4	5	6	7	8	9
								-
3099	486245.54	1323155.9 2	-	486245.5 4	1323155.9 2	-	-	0.1
3100	486237.55	1323160.3 8	-	486237.5 5	1323160.3 8	-	-	0.1
3101	486231.66	1323149.8 0	-	486231.6 6	1323149.8 0	-	-	0.1
3102	486239.64	1323145.3 1	-	486239.6 4	1323145.3 1	-	-	0.1
3099	486245.54	1323155.9 2	-	486245.5 4	1323155.9 2	-	-	0.1

**2. Иные сведения об объекте недвижимости
с кадастровым номером: 16:16:190101:1166 :**

1.

3. Пояснения к сведениям об объекте недвижимости с кадастровым номером 16:16:190101:1166 :

1.

-

Сведения о зданиях, сооружениях, объектах незавершенного строительства, необходимые для исправления реестровых ошибок в сведениях об описании их местоположения

1. Сведения о характерных точках контура

здание

вид объекта недвижимости (здание, сооружение, объект незавершенного строительства)

с кадастровым номером 16:16:190101:1165 :

Система координат МСК-16, Зона 1

Зона № 1

Обозначение характерных точек контура	Содержатся в Едином государственном реестре недвижимости		Ради ус, м	Определены в ходе выполнения комплексных кадастровых работ		Ради ус, м	Метод опреде ления коор динат	Формулы, примененные для расчета средней квадратической погрешности определения координат характерных точек (Mt), м, с подставленными в такие формулы значениями и итоговые (вычисленные) значения Mt, м
	Координаты, м			Координаты, м				
	X	Y		X	Y			
1	2	3	4	5	6	7	8	9
								-
3103	485950.95	1322753.95	-	485950.95	1322753.95	-	-	0.1
3104	485944.64	1322758.69	-	485944.64	1322758.69	-	-	0.1
3105	485938.43	1322750.42	-	485938.43	1322750.42	-	-	0.1
3106	485945.95	1322744.77	-	485945.95	1322744.77	-	-	0.1
3107	485948.19	1322745.00	-	485948.19	1322745.00	-	-	0.1
3108	485949.68	1322746.98	-	485949.68	1322746.98	-	-	0.1
3109	485949.16	1322749.27	-	485949.16	1322749.27	-	-	0.1
3110	485948.05	1322750.10	-	485948.05	1322750.10	-	-	0.1
3103	485950.95	1322753.95	-	485950.95	1322753.95	-	-	0.1

2. Иные сведения об объекте недвижимости с кадастровым номером: 16:16:190101:1165 :

1.

3. Пояснения к сведениям об объекте недвижимости с кадастровым номером 16:16:190101:1165 :

1.

-

Сведения о зданиях, сооружениях, объектах незавершенного строительства, необходимые для исправления реестровых ошибок в сведениях об описании их местоположения

1. Сведения о характерных точках контура

здание

вид объекта недвижимости (здание, сооружение, объект незавершенного строительства)

с кадастровым номером 16:16:190101:1160 :

Система координат МСК-16, Зона 1

Зона № 1

Обозначение характерных точек контура	Содержатся в Едином государственном реестре недвижимости			Определены в ходе выполнения комплексных кадастровых работ			Метод опреде ления коор динат	Формулы, примененные для расчета средней квадратической погрешности определения координат характерных точек (Mt), м, с подставленными в такие формулы значениями и итоговые (вычисленные) значения Mt, м
	Координаты, м		Ради ус, м	Координаты, м		Ради ус, м		
	X	Y	R	X	Y	R		
1	2	3	4	5	6	7	8	9
								-
3111	486322.00	1323263.8 1	-	486322.0 0	1323263.8 1	-	-	0.1
3112	486314.50	1323268.1 6	-	486314.5 0	1323268.1 6	-	-	0.1
3113	486308.30	1323257.4 7	-	486308.3 0	1323257.4 7	-	-	0.1
3114	486315.80	1323253.1 2	-	486315.8 0	1323253.1 2	-	-	0.1
3111	486322.00	1323263.8 1	-	486322.0 0	1323263.8 1	-	-	0.1

**2. Иные сведения об объекте недвижимости
с кадастровым номером: 16:16:190101:1160 :**

1.

3. Пояснения к сведениям об объекте недвижимости с кадастровым номером 16:16:190101:1160 :

1.

-

Сведения о зданиях, сооружениях, объектах незавершенного строительства, необходимые для исправления реестровых ошибок в сведениях об описании их местоположения

1. Сведения о характерных точках контура

здание

вид объекта недвижимости (здание, сооружение, объект незавершенного строительства)

с кадастровым номером 16:16:190101:1206 :

Система координат МСК-16, Зона 1

Зона № 1

Обозначение характерных точек контура	Содержатся в Едином государственном реестре недвижимости		Ради ус, м	Определены в ходе выполнения комплексных кадастровых работ		Ради ус, м	Метод опреде ления коор динат	Формулы, примененные для расчета средней квадратической погрешности определения координат характерных точек (Mt), м, с подставленными в такие формулы значениями и итоговые (вычисленные) значения Mt, м
	Координаты, м			Координаты, м				
	X	Y		X	Y			
1	2	3	4	5	6	7	8	9
								-
3115	485920.79	1322729.08	-	485920.79	1322729.08	-	-	0.1
3116	485912.08	1322736.64	-	485912.08	1322736.64	-	-	0.1
3117	485905.18	1322728.69	-	485905.18	1322728.69	-	-	0.1
3118	485913.88	1322721.12	-	485913.88	1322721.12	-	-	0.1
3119	485916.59	1322724.24	-	485916.59	1322724.24	-	-	0.1
3120	485917.87	1322723.14	-	485917.87	1322723.14	-	-	0.1
3121	485919.57	1322725.09	-	485919.57	1322725.09	-	-	0.1
3122	485918.29	1322726.20	-	485918.29	1322726.20	-	-	0.1
3115	485920.79	1322729.08	-	485920.79	1322729.08	-	-	0.1

2. Иные сведения об объекте недвижимости с кадастровым номером: 16:16:190101:1206 :

1.

3. Пояснения к сведениям об объекте недвижимости с кадастровым номером 16:16:190101:1206 :

1.

-

Сведения о зданиях, сооружениях, объектах незавершенного строительства, необходимые для исправления реестровых ошибок в сведениях об описании их местоположения

1. Сведения о характерных точках контура

здание

вид объекта недвижимости (здание, сооружение, объект незавершенного строительства)

с кадастровым номером 16:16:190101:1212 :

Система координат МСК-16, Зона 1

Зона № 1

Обозначение характерных точек контура	Содержатся в Едином государственном реестре недвижимости			Определены в ходе выполнения комплексных кадастровых работ			Метод опреде ления коор динат	Формулы, примененные для расчета средней квадратической погрешности определения координат характерных точек (Mt), м, с подставленными в такие формулы значениями и итоговые (вычисленные) значения Mt, м
	Координаты, м		Ради ус, м	Координаты, м		Ради ус, м		
	X	Y	R	X	Y	R		
1	2	3	4	5	6	7	8	9
16:16:190101:1212 (1/2)								-
3123	486604.64	1323198.4 3	-	486604.6 4	1323198.4 3	-	-	0.1
3124	486608.80	1323206.2 7	-	486608.8 0	1323206.2 7	-	-	0.1
3125	486609.76	1323208.0 7	-	486609.7 6	1323208.0 7	-	-	0.1
3126	486603.33	1323211.4 9	-	486603.3 3	1323211.4 9	-	-	0.1
3127	486602.37	1323209.6 9	-	486602.3 7	1323209.6 9	-	-	0.1
3128	486599.79	1323211.0 6	-	486599.7 9	1323211.0 6	-	-	0.1
3129	486598.28	1323208.1 9	-	486598.2 8	1323208.1 9	-	-	0.1
3130	486595.65	1323203.2 0	-	486595.6 5	1323203.2 0	-	-	0.1
3123	486604.64	1323198.4 3	-	486604.6 4	1323198.4 3	-	-	0.1
16:16:190101:1212 (2/2)								-
3131	486605.52	1323197.9 6	-	486605.5 2	1323197.9 6	-	-	0.1
3132	486609.69	1323205.8 0	-	486609.6 9	1323205.8 0	-	-	0.1
3124	486608.80	1323206.2 7	-	486608.8 0	1323206.2 7	-	-	0.1
3127	486602.37	1323209.6 9	-	486602.3 7	1323209.6 9	-	-	0.1
3128	486599.79	1323211.0 6	-	486599.7 9	1323211.0 6	-	-	0.1
3133	486598.72	1323211.6 3	-	486598.7 2	1323211.6 3	-	-	0.1
3134	486597.20	1323208.7 6	-	486597.2 0	1323208.7 6	-	-	0.1
3129	486598.28	1323208.1 9	-	486598.2 8	1323208.1 9	-	-	0.1
3130	486595.65	1323203.2 0	-	486595.6 5	1323203.2 0	-	-	0.1
3123	486604.64	1323198.4 3	-	486604.6 4	1323198.4 3	-	-	0.1
3131	486605.52	1323197.9 6	-	486605.5 2	1323197.9 6	-	-	0.1

Сведения о зданиях, сооружениях, объектах незавершенного строительства, необходимые для исправления реестровых ошибок в сведениях об описании их местоположения
--

2. Иные сведения об объекте недвижимости с кадастровым номером: 16:16:190101:1212 :
--

1.

3. Пояснения к сведениям об объекте недвижимости с кадастровым номером 16:16:190101:1212 :

1.

-

Сведения о зданиях, сооружениях, объектах незавершенного строительства, необходимые для исправления реестровых ошибок в сведениях об описании их местоположения

1. Сведения о характерных точках контура

здание

вид объекта недвижимости (здание, сооружение, объект незавершенного строительства)

с кадастровым номером 16:16:190101:1218 :

Система координат МСК-16, Зона 1

Зона № 1

Обозначение характерных точек контура	Содержатся в Едином государственном реестре недвижимости			Определены в ходе выполнения комплексных кадастровых работ			Метод опреде ления коор динат	Формулы, примененные для расчета средней квадратической погрешности определения координат характерных точек (Mt), м, с подставленными в такие формулы значениями и итоговые (вычисленные) значения Mt, м
	Координаты, м		Ради ус, м	Координаты, м		Ради ус, м		
	X	Y	R	X	Y	R		
1	2	3	4	5	6	7	8	9
16:16:190101:1218 (1/2)								-
3135	485806.77	1323223.5 0	-	485806.7 7	1323223.5 0	-	-	0.1
3136	485812.05	1323231.4 4	-	485812.0 5	1323231.4 4	-	-	0.1
3137	485803.53	1323237.1 1	-	485803.5 3	1323237.1 1	-	-	0.1
3138	485798.27	1323229.2 1	-	485798.2 7	1323229.2 1	-	-	0.1
3139	485800.20	1323227.9 2	-	485800.2 0	1323227.9 2	-	-	0.1
3140	485798.41	1323225.2 4	-	485798.4 1	1323225.2 4	-	-	0.1
3141	485800.87	1323223.6 0	-	485800.8 7	1323223.6 0	-	-	0.1
3142	485802.69	1323226.2 5	-	485802.6 9	1323226.2 5	-	-	0.1
3135	485806.77	1323223.5 0	-	485806.7 7	1323223.5 0	-	-	0.1
16:16:190101:1218 (2/2)								-
3135	485806.77	1323223.5 0	-	485806.7 7	1323223.5 0	-	-	0.1
3136	485812.05	1323231.4 4	-	485812.0 5	1323231.4 4	-	-	0.1
3137	485803.53	1323237.1 1	-	485803.5 3	1323237.1 1	-	-	0.1
3138	485798.27	1323229.2 1	-	485798.2 7	1323229.2 1	-	-	0.1
3135	485806.77	1323223.5 0	-	485806.7 7	1323223.5 0	-	-	0.1

2. Иные сведения об объекте недвижимости с кадастровым номером: 16:16:190101:1218 :

1.

3. Пояснения к сведениям об объекте недвижимости с кадастровым номером 16:16:190101:1218 :

1.

-

Сведения о зданиях, сооружениях, объектах незавершенного строительства, необходимые для исправления реестровых ошибок в сведениях об описании их местоположения

1. Сведения о характерных точках контура

здание

вид объекта недвижимости (здание, сооружение, объект незавершенного строительства)

с кадастровым номером 16:16:190101:1237 :

Система координат МСК-16, Зона 1

Зона № 1

Обозначение характерных точек контура	Содержатся в Едином государственном реестре недвижимости		Ради ус, м	Определены в ходе выполнения комплексных кадастровых работ		Ради ус, м	Метод опреде ления коор динат	Формулы, примененные для расчета средней квадратической погрешности определения координат характерных точек (Mt), м, с подставленными в такие формулы значениями и итоговые (вычисленные) значения Mt, м
	Координаты, м			Координаты, м				
	X	Y		X	Y			
1	2	3	4	5	6	7	8	9
								-
3143	486436.76	1322965.6 3	-	486436.7 6	1322965.6 3	-	-	0.1
3144	486441.17	1322973.7 2	-	486441.1 7	1322973.7 2	-	-	0.1
3145	486432.27	1322978.5 8	-	486432.2 7	1322978.5 8	-	-	0.1
3146	486431.11	1322976.3 8	-	486431.1 1	1322976.3 8	-	-	0.1
3147	486429.71	1322977.1 2	-	486429.7 1	1322977.1 2	-	-	0.1
3148	486428.64	1322975.0 9	-	486428.6 4	1322975.0 9	-	-	0.1
3149	486430.04	1322974.3 5	-	486430.0 4	1322974.3 5	-	-	0.1
3150	486427.94	1322970.3 9	-	486427.9 4	1322970.3 9	-	-	0.1
3143	486436.76	1322965.6 3	-	486436.7 6	1322965.6 3	-	-	0.1

2. Иные сведения об объекте недвижимости с кадастровым номером: 16:16:190101:1237 :

1.

3. Пояснения к сведениям об объекте недвижимости с кадастровым номером 16:16:190101:1237 :

1.

-

Сведения о зданиях, сооружениях, объектах незавершенного строительства, необходимые для исправления реестровых ошибок в сведениях об описании их местоположения

1. Сведения о характерных точках контура

здание

вид объекта недвижимости (здание, сооружение, объект незавершенного строительства)

с кадастровым номером 16:16:190101:1235 :

Система координат МСК-16, Зона 1

Зона № 1

Обозначение характерных точек контура	Содержатся в Едином государственном реестре недвижимости			Определены в ходе выполнения комплексных кадастровых работ			Метод опреде ления коор динат	Формулы, примененные для расчета средней квадратической погрешности определения координат характерных точек (Mt), м, с подставленными в такие формулы значениями и итоговые (вычисленные) значения Mt, м
	Координаты, м		Ради ус, м	Координаты, м		Ради ус, м		
	X	Y	R	X	Y	R		
1	2	3	4	5	6	7	8	9
16:16:190101:1235 (1/2)								-
3151	486605.56	1323226.9 6	-	486605.5 6	1323226.9 6	-	-	0.1
3152	486609.48	1323234.1 6	-	486609.4 8	1323234.1 6	-	-	0.1
3153	486610.90	1323233.4 0	-	486610.9 0	1323233.4 0	-	-	0.1
3154	486612.27	1323235.9 3	-	486612.2 7	1323235.9 3	-	-	0.1
3155	486610.86	1323236.7 0	-	486610.8 6	1323236.7 0	-	-	0.1
3156	486603.83	1323240.5 2	-	486603.8 3	1323240.5 2	-	-	0.1
3157	486602.28	1323237.6 7	-	486602.2 8	1323237.6 7	-	-	0.1
3158	486599.56	1323239.1 5	-	486599.5 6	1323239.1 5	-	-	0.1
3159	486598.16	1323236.5 7	-	486598.1 6	1323236.5 7	-	-	0.1
3160	486600.87	1323235.0 9	-	486600.8 7	1323235.0 9	-	-	0.1
3161	486598.55	1323230.8 1	-	486598.5 5	1323230.8 1	-	-	0.1
3151	486605.56	1323226.9 6	-	486605.5 6	1323226.9 6	-	-	0.1
16:16:190101:1235 (2/2)								-
3151	486605.56	1323226.9 6	-	486605.5 6	1323226.9 6	-	-	0.1
3155	486610.86	1323236.7 0	-	486610.8 6	1323236.7 0	-	-	0.1
3156	486603.83	1323240.5 2	-	486603.8 3	1323240.5 2	-	-	0.1
3161	486598.55	1323230.8 1	-	486598.5 5	1323230.8 1	-	-	0.1
3151	486605.56	1323226.9 6	-	486605.5 6	1323226.9 6	-	-	0.1

2. Иные сведения об объекте недвижимости

с кадастровым номером: 16:16:190101:1235 :

1.

3. Пояснения к сведениям об объекте недвижимости с кадастровым номером 16:16:190101:1235 :

1.

-

Сведения о зданиях, сооружениях, объектах незавершенного строительства, необходимые для исправления реестровых ошибок в сведениях об описании их местоположения

1. Сведения о характерных точках контура

здание

вид объекта недвижимости (здание, сооружение, объект незавершенного строительства)

с кадастровым номером 16:16:190101:1234 :

Система координат МСК-16, Зона 1

Зона № 1

Обозначение характерных точек контура	Содержатся в Едином государственном реестре недвижимости			Определены в ходе выполнения комплексных кадастровых работ			Метод опреде ления коор динат	Формулы, примененные для расчета средней квадратической погрешности определения координат характерных точек (Mt), м, с подставленными в такие формулы значениями и итоговые (вычисленные) значения Mt, м
	Координаты, м		Ради ус, м	Координаты, м		Ради ус, м		
	X	Y	R	X	Y	R		
1	2	3	4	5	6	7	8	9
								-
3162	486215.27	1322812.7 6	-	486215.2 7	1322812.7 6	-	-	0.1
3163	486203.37	1322821.5 5	-	486203.3 7	1322821.5 5	-	-	0.1
3164	486202.31	1322820.1 2	-	486202.3 1	1322820.1 2	-	-	0.1
3165	486199.82	1322821.9 6	-	486199.8 2	1322821.9 6	-	-	0.1
3166	486197.97	1322819.4 7	-	486197.9 7	1322819.4 7	-	-	0.1
3167	486212.37	1322808.8 3	-	486212.3 7	1322808.8 3	-	-	0.1
3162	486215.27	1322812.7 6	-	486215.2 7	1322812.7 6	-	-	0.1

**2. Иные сведения об объекте недвижимости
с кадастровым номером: 16:16:190101:1234 :**

1.

3. Пояснения к сведениям об объекте недвижимости с кадастровым номером 16:16:190101:1234 :

1.

-

Сведения о зданиях, сооружениях, объектах незавершенного строительства, необходимые для исправления реестровых ошибок в сведениях об описании их местоположения

1. Сведения о характерных точках контура

здание

вид объекта недвижимости (здание, сооружение, объект незавершенного строительства)

с кадастровым номером 16:16:190101:1233 :

Система координат МСК-16, Зона 1

Зона № 1

Обозначение характерных точек контура	Содержатся в Едином государственном реестре недвижимости		Ради ус, м	Определены в ходе выполнения комплексных кадастровых работ		Ради ус, м	Метод опреде ления коор динат	Формулы, примененные для расчета средней квадратической погрешности определения координат характерных точек (Mt), м, с подставленными в такие формулы значениями и итоговые (вычисленные) значения Mt, м
	Координаты, м			Координаты, м				
	X	Y		X	Y			
1	2	3	4	5	6	7	8	9
								-
3168	485464.79	1322807.1 1	-	485464.7 9	1322807.1 1	-	-	0.1
3169	485466.37	1322809.3 7	-	485466.3 7	1322809.3 7	-	-	0.1
3170	485467.97	1322808.2 6	-	485467.9 7	1322808.2 6	-	-	0.1
3171	485469.46	1322810.3 9	-	485469.4 6	1322810.3 9	-	-	0.1
3172	485467.86	1322811.5 0	-	485467.8 6	1322811.5 0	-	-	0.1
3173	485469.82	1322814.3 3	-	485469.8 2	1322814.3 3	-	-	0.1
3174	485462.60	1322819.3 6	-	485462.6 0	1322819.3 6	-	-	0.1
3175	485457.57	1322812.1 4	-	485457.5 7	1322812.1 4	-	-	0.1
3168	485464.79	1322807.1 1	-	485464.7 9	1322807.1 1	-	-	0.1

**2. Иные сведения об объекте недвижимости
с кадастровым номером: 16:16:190101:1233 :**

1.

3. Пояснения к сведениям об объекте недвижимости с кадастровым номером 16:16:190101:1233 :

1.

-

Сведения о зданиях, сооружениях, объектах незавершенного строительства, необходимые для исправления реестровых ошибок в сведениях об описании их местоположения

1. Сведения о характерных точках контура

здание

вид объекта недвижимости (здание, сооружение, объект незавершенного строительства)

с кадастровым номером 16:16:190101:1232 :

Система координат МСК-16, Зона 1

Зона № 1

Обозначение характерных точек контура	Содержатся в Едином государственном реестре недвижимости			Определены в ходе выполнения комплексных кадастровых работ			Метод опреде ления коор динат	Формулы, примененные для расчета средней квадратической погрешности определения координат характерных точек (Mt), м, с подставленными в такие формулы значениями и итоговые (вычисленные) значения Mt, м
	Координаты, м		Ради ус, м	Координаты, м		Ради ус, м		
	X	Y	R	X	Y	R		
1	2	3	4	5	6	7	8	9
								-
3176	486282.21	1323210.8 6	-	486282.2 1	1323210.8 6	-	-	0.1
3177	486272.69	1323216.4 4	-	486272.6 9	1323216.4 4	-	-	0.1
3178	486268.11	1323208.6 4	-	486268.1 1	1323208.6 4	-	-	0.1
3179	486277.63	1323203.0 5	-	486277.6 3	1323203.0 5	-	-	0.1
3176	486282.21	1323210.8 6	-	486282.2 1	1323210.8 6	-	-	0.1

**2. Иные сведения об объекте недвижимости
с кадастровым номером: 16:16:190101:1232 :**

1.

3. Пояснения к сведениям об объекте недвижимости с кадастровым номером 16:16:190101:1232 :

1.

-

Сведения о зданиях, сооружениях, объектах незавершенного строительства, необходимые для исправления реестровых ошибок в сведениях об описании их местоположения

1. Сведения о характерных точках контура

здание

вид объекта недвижимости (здание, сооружение, объект незавершенного строительства)

с кадастровым номером 16:16:190101:1230 :

Система координат МСК-16, Зона 1

Зона № 1

Обозначение характерных точек контура	Содержатся в Едином государственном реестре недвижимости			Определены в ходе выполнения комплексных кадастровых работ			Метод опреде ления коор динат	Формулы, примененные для расчета средней квадратической погрешности определения координат характерных точек (Mt), м, с подставленными в такие формулы значениями и итоговые (вычисленные) значения Mt, м
	Координаты, м		Ради ус, м	Координаты, м		Ради ус, м		
	X	Y	R	X	Y	R		
1	2	3	4	5	6	7	8	9
								-
3180	486173.80	1322933.9 6	-	486173.8 0	1322933.9 6	-	-	0.1
3181	486162.88	1322941.9 1	-	486162.8 8	1322941.9 1	-	-	0.1
3182	486157.56	1322934.5 9	-	486157.5 6	1322934.5 9	-	-	0.1
3183	486168.47	1322926.6 4	-	486168.4 7	1322926.6 4	-	-	0.1
3180	486173.80	1322933.9 6	-	486173.8 0	1322933.9 6	-	-	0.1

**2. Иные сведения об объекте недвижимости
с кадастровым номером: 16:16:190101:1230 :**

1.

3. Пояснения к сведениям об объекте недвижимости с кадастровым номером 16:16:190101:1230 :

1.

-

Сведения о зданиях, сооружениях, объектах незавершенного строительства, необходимые для исправления реестровых ошибок в сведениях об описании их местоположения

1. Сведения о характерных точках контура

здание

вид объекта недвижимости (здание, сооружение, объект незавершенного строительства)

с кадастровым номером 16:16:190101:1229 :

Система координат МСК-16, Зона 1

Зона № 1

Обозначение характерных точек контура	Содержатся в Едином государственном реестре недвижимости			Определены в ходе выполнения комплексных кадастровых работ			Метод опреде ления коор динат	Формулы, примененные для расчета средней квадратической погрешности определения координат характерных точек (Mt), м, с подставленными в такие формулы значениями и итоговые (вычисленные) значения Mt, м
	Координаты, м		Ради ус, м	Координаты, м		Ради ус, м		
	X	Y	R	X	Y	R		
1	2	3	4	5	6	7	8	9
								-
3184	485692.61	1323103.7 9	-	485692.6 1	1323103.7 9	-	-	0.1
3185	485697.79	1323112.6 7	-	485697.7 9	1323112.6 7	-	-	0.1
3186	485686.34	1323119.3 4	-	485686.3 4	1323119.3 4	-	-	0.1
3187	485681.16	1323110.4 7	-	485681.1 6	1323110.4 7	-	-	0.1
3184	485692.61	1323103.7 9	-	485692.6 1	1323103.7 9	-	-	0.1

**2. Иные сведения об объекте недвижимости
с кадастровым номером: 16:16:190101:1229 :**

1.

3. Пояснения к сведениям об объекте недвижимости с кадастровым номером 16:16:190101:1229 :

1.

-

Сведения о зданиях, сооружениях, объектах незавершенного строительства, необходимые для исправления реестровых ошибок в сведениях об описании их местоположения

1. Сведения о характерных точках контура

здание

вид объекта недвижимости (здание, сооружение, объект незавершенного строительства)

с кадастровым номером 16:16:190101:1228 :

Система координат МСК-16, Зона 1

Зона № 1

Обозначение характерных точек контура	Содержатся в Едином государственном реестре недвижимости			Определены в ходе выполнения комплексных кадастровых работ			Метод опреде ления коор динат	Формулы, примененные для расчета средней квадратической погрешности определения координат характерных точек (Mt), м, с подставленными в такие формулы значениями и итоговые (вычисленные) значения Mt, м
	Координаты, м		Ради ус, м	Координаты, м		Ради ус, м		
	X	Y	R	X	Y	R		
1	2	3	4	5	6	7	8	9
16:16:190101:1228 (1/2)								-
3188	485509.15	1322753.7 4	-	485509.1 5	1322753.7 4	-	-	0.1
3189	485507.05	1322755.1 3	-	485507.0 5	1322755.1 3	-	-	0.1
3190	485499.32	1322760.2 3	-	485499.3 2	1322760.2 3	-	-	0.1
3191	485494.23	1322752.5 3	-	485494.2 3	1322752.5 3	-	-	0.1
3192	485501.96	1322747.4 3	-	485501.9 6	1322747.4 3	-	-	0.1
3193	485504.06	1322746.0 4	-	485504.0 6	1322746.0 4	-	-	0.1
3188	485509.15	1322753.7 4	-	485509.1 5	1322753.7 4	-	-	0.1
16:16:190101:1228 (2/2)								-
3189	485507.05	1322755.1 3	-	485507.0 5	1322755.1 3	-	-	0.1
3190	485499.32	1322760.2 3	-	485499.3 2	1322760.2 3	-	-	0.1
3191	485494.23	1322752.5 3	-	485494.2 3	1322752.5 3	-	-	0.1
3192	485501.96	1322747.4 3	-	485501.9 6	1322747.4 3	-	-	0.1
3189	485507.05	1322755.1 3	-	485507.0 5	1322755.1 3	-	-	0.1

**2. Иные сведения об объекте недвижимости
с кадастровым номером: 16:16:190101:1228 :**

1.

3. Пояснения к сведениям об объекте недвижимости с кадастровым номером 16:16:190101:1228 :

1.

-

Сведения о зданиях, сооружениях, объектах незавершенного строительства, необходимые для исправления реестровых ошибок в сведениях об описании их местоположения

1. Сведения о характерных точках контура

здание

вид объекта недвижимости (здание, сооружение, объект незавершенного строительства)

с кадастровым номером 16:16:190101:1227 :

Система координат МСК-16, Зона 1

Зона № 1

Обозначение характерных точек контура	Содержатся в Едином государственном реестре недвижимости		Ради ус, м	Определены в ходе выполнения комплексных кадастровых работ		Ради ус, м	Метод опреде ления коор динат	Формулы, примененные для расчета средней квадратической погрешности определения координат характерных точек (Mt), м, с подставленными в такие формулы значениями и итоговые (вычисленные) значения Mt, м
	Координаты, м			Координаты, м				
	X	Y		X	Y			
1	2	3	4	5	6	7	8	9
								-
3194	486293.13	1323299.57	-	486293.13	1323299.57	-	-	0.1
3195	486295.90	1323303.42	-	486295.90	1323303.42	-	-	0.1
3196	486297.10	1323302.55	-	486297.10	1323302.55	-	-	0.1
3197	486298.74	1323304.82	-	486298.74	1323304.82	-	-	0.1
3198	486297.53	1323305.69	-	486297.53	1323305.69	-	-	0.1
3199	486300.27	1323309.50	-	486300.27	1323309.50	-	-	0.1
3200	486293.29	1323314.52	-	486293.29	1323314.52	-	-	0.1
3201	486286.15	1323304.59	-	486286.15	1323304.59	-	-	0.1
3194	486293.13	1323299.57	-	486293.13	1323299.57	-	-	0.1

2. Иные сведения об объекте недвижимости с кадастровым номером: 16:16:190101:1227 :

1.

3. Пояснения к сведениям об объекте недвижимости с кадастровым номером 16:16:190101:1227 :

1.

-

Сведения о зданиях, сооружениях, объектах незавершенного строительства, необходимые для исправления реестровых ошибок в сведениях об описании их местоположения

1. Сведения о характерных точках контура

здание

вид объекта недвижимости (здание, сооружение, объект незавершенного строительства)

с кадастровым номером 16:16:190101:1226 :

Система координат МСК-16, Зона 1

Зона № 1

Обозначение характерных точек контура	Содержатся в Едином государственном реестре недвижимости		Определены в ходе выполнения комплексных кадастровых работ		Метод опреде ления коор динат	Формулы, примененные для расчета средней квадратической погрешности определения координат характерных точек (Mt), м, с подставленными в такие формулы значениями и итоговые (вычисленные) значения Mt, м		
	Координаты, м		Ради ус, м	Координаты, м			Ради ус, м	
	X	Y	R	X			Y	R
1	2	3	4	5	6	7	8	9
16:16:190101:1226 (1/2)								-
3202	485965.11	1322854.6 7	-	485965.1 1	1322854.6 7	-	-	0.1
3203	485966.08	1322856.4 2	-	485966.0 8	1322856.4 2	-	-	0.1
3204	485968.69	1322854.9 7	-	485968.6 9	1322854.9 7	-	-	0.1
3205	485973.13	1322862.9 0	-	485973.1 3	1322862.9 0	-	-	0.1
3206	485965.20	1322867.3 1	-	485965.2 0	1322867.3 1	-	-	0.1
3207	485960.77	1322859.3 7	-	485960.7 7	1322859.3 7	-	-	0.1
3208	485961.56	1322858.9 3	-	485961.5 6	1322858.9 3	-	-	0.1
3209	485960.59	1322857.1 8	-	485960.5 9	1322857.1 8	-	-	0.1
3202	485965.11	1322854.6 7	-	485965.1 1	1322854.6 7	-	-	0.1
16:16:190101:1226 (2/2)								-
3204	485968.69	1322854.9 7	-	485968.6 9	1322854.9 7	-	-	0.1
3205	485973.13	1322862.9 0	-	485973.1 3	1322862.9 0	-	-	0.1
3206	485965.20	1322867.3 1	-	485965.2 0	1322867.3 1	-	-	0.1
3207	485960.77	1322859.3 7	-	485960.7 7	1322859.3 7	-	-	0.1
3204	485968.69	1322854.9 7	-	485968.6 9	1322854.9 7	-	-	0.1

2. Иные сведения об объекте недвижимости с кадастровым номером: 16:16:190101:1226 :

1.

3. Пояснения к сведениям об объекте недвижимости с кадастровым номером 16:16:190101:1226 :

1.

-

Сведения о зданиях, сооружениях, объектах незавершенного строительства, необходимые для исправления реестровых ошибок в сведениях об описании их местоположения

1. Сведения о характерных точках контура

здание

вид объекта недвижимости (здание, сооружение, объект незавершенного строительства)

с кадастровым номером 16:16:190101:1225 :

Система координат МСК-16, Зона 1

Зона № 1

Обозначение характерных точек контура	Содержатся в Едином государственном реестре недвижимости			Определены в ходе выполнения комплексных кадастровых работ			Метод опреде ления коор динат	Формулы, примененные для расчета средней квадратической погрешности определения координат характерных точек (Mt), м, с подставленными в такие формулы значениями и итоговые (вычисленные) значения Mt, м
	Координаты, м		Ради ус, м	Координаты, м		Ради ус, м		
	X	Y	R	X	Y	R		
1	2	3	4	5	6	7	8	9
								-
3210	486001.55	1322842.0 5	-	486001.5 5	1322842.0 5	-	-	0.1
3211	486003.96	1322845.4 9	-	486003.9 6	1322845.4 9	-	-	0.1
3212	485989.85	1322855.4 1	-	485989.8 5	1322855.4 1	-	-	0.1
3213	485987.44	1322851.9 6	-	485987.4 4	1322851.9 6	-	-	0.1
3210	486001.55	1322842.0 5	-	486001.5 5	1322842.0 5	-	-	0.1

**2. Иные сведения об объекте недвижимости
с кадастровым номером: 16:16:190101:1225 :**

1.

3. Пояснения к сведениям об объекте недвижимости с кадастровым номером 16:16:190101:1225 :

1.

-

**Сведения о зданиях, сооружениях, объектах незавершенного строительства,
необходимые для исправления реестровых ошибок в сведениях об описании их
местоположения**

1. Сведения о характерных точках контура

здание

вид объекта недвижимости (здание, сооружение, объект
незавершенного строительства)

с кадастровым номером 16:16:190101:1224 :

Система координат МСК-16, Зона 1

Зона № 1

Обозначение характерных точек контура	Содержатся в Едином государственном реестре недвижимости			Определены в ходе выполнения комплексных кадастровых работ			Метод опреде ления коор динат	Формулы, примененные для расчета средней квадратической погрешности определения координат характерных точек (Mt), м, с подставленными в такие формулы значениями и итоговые (вычисленные) значения Mt, м
	Координаты, м		Ради ус, м	Координаты, м		Ради ус, м		
	X	Y	R	X	Y	R		
1	2	3	4	5	6	7	8	9
								-
3214	486299.37	1323317.7 6	-	486299.3 7	1323317.7 6	-	-	0.1
3215	486302.14	1323321.6 1	-	486302.1 4	1323321.6 1	-	-	0.1
3216	486303.36	1323320.7 3	-	486303.3 6	1323320.7 3	-	-	0.1
3217	486305.00	1323323.0 0	-	486305.0 0	1323323.0 0	-	-	0.1
3218	486303.78	1323323.8 8	-	486303.7 8	1323323.8 8	-	-	0.1
3219	486306.57	1323327.7 3	-	486306.5 7	1323327.7 3	-	-	0.1
3220	486299.61	1323332.7 5	-	486299.6 1	1323332.7 5	-	-	0.1
3221	486292.41	1323322.7 7	-	486292.4 1	1323322.7 7	-	-	0.1
3214	486299.37	1323317.7 6	-	486299.3 7	1323317.7 6	-	-	0.1

**2. Иные сведения об объекте недвижимости
с кадастровым номером: 16:16:190101:1224 :**

1.

3. Пояснения к сведениям об объекте недвижимости с кадастровым номером 16:16:190101:1224 :

1.

-

Сведения о зданиях, сооружениях, объектах незавершенного строительства, необходимые для исправления реестровых ошибок в сведениях об описании их местоположения

1. Сведения о характерных точках контура

здание

вид объекта недвижимости (здание, сооружение, объект незавершенного строительства)

с кадастровым номером 16:16:190101:1223 :

Система координат МСК-16, Зона 1

Зона № 1

Обозначение характерных точек контура	Содержатся в Едином государственном реестре недвижимости		Ради ус, м	Определены в ходе выполнения комплексных кадастровых работ		Ради ус, м	Метод опреде ления коор динат	Формулы, примененные для расчета средней квадратической погрешности определения координат характерных точек (Mt), м, с подставленными в такие формулы значениями и итоговые (вычисленные) значения Mt, м
	Координаты, м			Координаты, м				
	X	Y		X	Y			
1	2	3	4	5	6	7	8	9
								-
3222	486305.85	1323336.5 0	-	486305.8 5	1323336.5 0	-	-	0.1
3223	486308.83	1323340.1 9	-	486308.8 3	1323340.1 9	-	-	0.1
3224	486310.00	1323339.2 4	-	486310.0 0	1323339.2 4	-	-	0.1
3225	486311.76	1323341.4 2	-	486311.7 6	1323341.4 2	-	-	0.1
3226	486310.60	1323342.3 6	-	486310.6 0	1323342.3 6	-	-	0.1
3227	486313.58	1323346.0 4	-	486313.5 8	1323346.0 4	-	-	0.1
3228	486306.88	1323351.4 5	-	486306.8 8	1323351.4 5	-	-	0.1
3229	486299.16	1323341.9 1	-	486299.1 6	1323341.9 1	-	-	0.1
3222	486305.85	1323336.5 0	-	486305.8 5	1323336.5 0	-	-	0.1

**2. Иные сведения об объекте недвижимости
с кадастровым номером: 16:16:190101:1223 :**

1.

3. Пояснения к сведениям об объекте недвижимости с кадастровым номером 16:16:190101:1223 :

1.

-

Сведения о зданиях, сооружениях, объектах незавершенного строительства, необходимые для исправления реестровых ошибок в сведениях об описании их местоположения

1. Сведения о характерных точках контура

здание

вид объекта недвижимости (здание, сооружение, объект незавершенного строительства)

с кадастровым номером 16:16:190101:1222 :

Система координат МСК-16, Зона 1

Зона № 1

Обозначение характерных точек контура	Содержатся в Едином государственном реестре недвижимости			Определены в ходе выполнения комплексных кадастровых работ			Метод опреде ления коор динат	Формулы, примененные для расчета средней квадратической погрешности определения координат характерных точек (Mt), м, с подставленными в такие формулы значениями и итоговые (вычисленные) значения Mt, м
	Координаты, м		Ради ус, м	Координаты, м		Ради ус, м		
	X	Y	R	X	Y	R		
1	2	3	4	5	6	7	8	9
16:16:190101:1222 (1/2)								-
3230	486203.48	1323229.1 9	-	486203.4 8	1323229.1 9	-	-	0.1
3231	486203.77	1323229.7 2	-	486203.7 7	1323229.7 2	-	-	0.1
3232	486204.09	1323229.5 4	-	486204.0 9	1323229.5 4	-	-	0.1
3233	486204.87	1323230.9 5	-	486204.8 7	1323230.9 5	-	-	0.1
3234	486205.33	1323230.6 9	-	486205.3 3	1323230.6 9	-	-	0.1
3235	486209.92	1323239.1 5	-	486209.9 2	1323239.1 5	-	-	0.1
3236	486201.43	1323243.7 6	-	486201.4 3	1323243.7 6	-	-	0.1
3237	486200.55	1323242.1 3	-	486200.5 5	1323242.1 3	-	-	0.1
3238	486197.91	1323243.5 6	-	486197.9 1	1323243.5 6	-	-	0.1
3239	486195.09	1323238.3 6	-	486195.0 9	1323238.3 6	-	-	0.1
3240	486197.73	1323236.9 3	-	486197.7 3	1323236.9 3	-	-	0.1
3241	486196.86	1323235.3 6	-	486196.8 6	1323235.3 6	-	-	0.1
3242	486201.48	1323232.8 1	-	486201.4 8	1323232.8 1	-	-	0.1
3243	486200.70	1323231.4 0	-	486200.7 0	1323231.4 0	-	-	0.1
3244	486201.03	1323231.2 3	-	486201.0 3	1323231.2 3	-	-	0.1
3245	486200.74	1323230.7 0	-	486200.7 4	1323230.7 0	-	-	0.1
3230	486203.48	1323229.1 9	-	486203.4 8	1323229.1 9	-	-	0.1
16:16:190101:1222 (2/2)								-
3234	486205.33	1323230.6 9	-	486205.3 3	1323230.6 9	-	-	0.1
3246	486205.57	1323231.1 3	-	486205.5 7	1323231.1 3	-	-	0.1
3247	486206.64	1323230.5 5	-	486206.6 4	1323230.5 5	-	-	0.1
3248	486208.37	1323233.7 2	-	486208.3 7	1323233.7 2	-	-	0.1

**Сведения о зданиях, сооружениях, объектах незавершенного строительства,
необходимые для исправления реестровых ошибок в сведениях об описании их
местоположения**

1. Сведения о характерных точках контура

здание

вид объекта недвижимости (здание, сооружение, объект
незавершенного строительства)

с кадастровым номером 16:16:190101:1222 :

Система координат МСК-16, Зона 1

Зона № 1

Обозначение характерных точек контура	Содержатся в Едином государственном реестре недвижимости			Определены в ходе выполнения комплексных кадастровых работ			Метод опреде ления коор динат	Формулы, примененные для расчета средней квадратической погрешности определения координат характерных точек (Mt), м, с подставленными в такие формулы значениями и итоговые (вычисленные) значения Mt, м
	Координаты, м		Ради ус, м	Координаты, м		Ради ус, м		
	X	Y	R	X	Y	R		
1	2	3	4	5	6	7	8	9
3249	486207.29	1323234.3 1	-	486207.2 9	1323234.3 1	-	-	0.1
3235	486209.92	1323239.1 5	-	486209.9 2	1323239.1 5	-	-	0.1
3236	486201.43	1323243.7 6	-	486201.4 3	1323243.7 6	-	-	0.1
3241	486196.86	1323235.3 6	-	486196.8 6	1323235.3 6	-	-	0.1
3234	486205.33	1323230.6 9	-	486205.3 3	1323230.6 9	-	-	0.1

**2. Иные сведения об объекте недвижимости
с кадастровым номером: 16:16:190101:1222 :**

1.

3. Пояснения к сведениям об объекте недвижимости с кадастровым номером 16:16:190101:1222 :

1.

-

Сведения о зданиях, сооружениях, объектах незавершенного строительства, необходимые для исправления реестровых ошибок в сведениях об описании их местоположения

1. Сведения о характерных точках контура

здание

вид объекта недвижимости (здание, сооружение, объект незавершенного строительства)

с кадастровым номером 16:16:190101:1221 :

Система координат МСК-16, Зона 1

Зона № 1

Обозначение характерных точек контура	Содержатся в Едином государственном реестре недвижимости		Ради ус, м	Определены в ходе выполнения комплексных кадастровых работ		Ради ус, м	Метод опреде ления коор динат	Формулы, примененные для расчета средней квадратической погрешности определения координат характерных точек (Mt), м, с подставленными в такие формулы значениями и итоговые (вычисленные) значения Mt, м
	Координаты, м			Координаты, м				
	X	Y		X	Y			
1	2	3	4	5	6	7	8	9
								-
3250	486359.99	1322930.9 7	-	486359.9 9	1322930.9 7	-	-	0.1
3251	486352.36	1322935.0 1	-	486352.3 6	1322935.0 1	-	-	0.1
3252	486346.34	1322923.6 7	-	486346.3 4	1322923.6 7	-	-	0.1
3253	486353.97	1322919.6 2	-	486353.9 7	1322919.6 2	-	-	0.1
3250	486359.99	1322930.9 7	-	486359.9 9	1322930.9 7	-	-	0.1

**2. Иные сведения об объекте недвижимости
с кадастровым номером: 16:16:190101:1221 :**

1.

3. Пояснения к сведениям об объекте недвижимости с кадастровым номером 16:16:190101:1221 :

1.

-

Сведения о зданиях, сооружениях, объектах незавершенного строительства, необходимые для исправления реестровых ошибок в сведениях об описании их местоположения

1. Сведения о характерных точках контура

здание

вид объекта недвижимости (здание, сооружение, объект незавершенного строительства)

с кадастровым номером 16:16:190101:1220 :

Система координат МСК-16, Зона 1

Зона № 1

Обозначение характерных точек контура	Содержатся в Едином государственном реестре недвижимости		Ради ус, м	Определены в ходе выполнения комплексных кадастровых работ		Ради ус, м	Метод опреде ления коор динат	Формулы, примененные для расчета средней квадратической погрешности определения координат характерных точек (Mt), м, с подставленными в такие формулы значениями и итоговые (вычисленные) значения Mt, м
	Координаты, м			Координаты, м				
	X	Y		X	Y			
1	2	3	4	5	6	7	8	9
								-
3254	486343.51	1323141.0 2	-	486343.5 1	1323141.0 2	-	-	0.1
3255	486345.49	1323144.4 4	-	486345.4 9	1323144.4 4	-	-	0.1
3256	486346.82	1323143.6 7	-	486346.8 2	1323143.6 7	-	-	0.1
3257	486347.93	1323145.5 8	-	486347.9 3	1323145.5 8	-	-	0.1
3258	486346.60	1323146.3 5	-	486346.6 0	1323146.3 5	-	-	0.1
3259	486350.04	1323152.3 0	-	486350.0 4	1323152.3 0	-	-	0.1
3260	486345.74	1323154.7 6	-	486345.7 4	1323154.7 6	-	-	0.1
3261	486344.26	1323152.1 9	-	486344.2 6	1323152.1 9	-	-	0.1
3262	486339.86	1323154.7 2	-	486339.8 6	1323154.7 2	-	-	0.1
3263	486334.86	1323146.0 3	-	486334.8 6	1323146.0 3	-	-	0.1
3254	486343.51	1323141.0 2	-	486343.5 1	1323141.0 2	-	-	0.1

2. Иные сведения об объекте недвижимости

с кадастровым номером: 16:16:190101:1220 :

1.

3. Пояснения к сведениям об объекте недвижимости с кадастровым номером 16:16:190101:1220 :

1.

-

Сведения о зданиях, сооружениях, объектах незавершенного строительства, необходимые для исправления реестровых ошибок в сведениях об описании их местоположения

1. Сведения о характерных точках контура

здание

вид объекта недвижимости (здание, сооружение, объект незавершенного строительства)

с кадастровым номером 16:16:190101:1219 :

Система координат МСК-16, Зона 1

Зона № 1

Обозначение характерных точек контура	Содержатся в Едином государственном реестре недвижимости			Определены в ходе выполнения комплексных кадастровых работ			Метод опреде ления коор динат	Формулы, примененные для расчета средней квадратической погрешности определения координат характерных точек (Mt), м, с подставленными в такие формулы значениями и итоговые (вычисленные) значения Mt, м
	Координаты, м		Ради ус, м	Координаты, м		Ради ус, м		
	X	Y	R	X	Y	R		
1	2	3	4	5	6	7	8	9
								-
3264	486366.01	1323185.1 4	-	486366.0 1	1323185.1 4	-	-	0.1
3265	486368.21	1323189.5 7	-	486368.2 1	1323189.5 7	-	-	0.1
3266	486370.88	1323188.2 4	-	486370.8 8	1323188.2 4	-	-	0.1
3267	486373.14	1323192.7 6	-	486373.1 4	1323192.7 6	-	-	0.1
3268	486366.92	1323195.8 5	-	486366.9 2	1323195.8 5	-	-	0.1
3269	486367.61	1323197.2 5	-	486367.6 1	1323197.2 5	-	-	0.1
3270	486365.65	1323198.2 3	-	486365.6 5	1323198.2 3	-	-	0.1
3271	486364.96	1323196.8 2	-	486364.9 6	1323196.8 2	-	-	0.1
3272	486361.49	1323198.5 5	-	486361.4 9	1323198.5 5	-	-	0.1
3273	486357.05	1323189.5 7	-	486357.0 5	1323189.5 7	-	-	0.1
3264	486366.01	1323185.1 4	-	486366.0 1	1323185.1 4	-	-	0.1

**2. Иные сведения об объекте недвижимости
с кадастровым номером: 16:16:190101:1219 :**

1.

3. Пояснения к сведениям об объекте недвижимости с кадастровым номером 16:16:190101:1219 :

1.

-

Сведения о зданиях, сооружениях, объектах незавершенного строительства, необходимые для исправления реестровых ошибок в сведениях об описании их местоположения

1. Сведения о характерных точках контура

здание

вид объекта недвижимости (здание, сооружение, объект незавершенного строительства)

с кадастровым номером 16:16:190101:1217 :

Система координат МСК-16, Зона 1

Зона № 1

Обозначение характерных точек контура	Содержатся в Едином государственном реестре недвижимости			Определены в ходе выполнения комплексных кадастровых работ			Метод опреде ления коор динат	Формулы, примененные для расчета средней квадратической погрешности определения координат характерных точек (Mt), м, с подставленными в такие формулы значениями и итоговые (вычисленные) значения Mt, м
	Координаты, м		Ради ус, м	Координаты, м		Ради ус, м		
	X	Y	R	X	Y	R		
1	2	3	4	5	6	7	8	9
								-
3274	486016.94	1322727.3 1	-	486016.9 4	1322727.3 1	-	-	0.1
3275	486008.53	1322734.5 3	-	486008.5 3	1322734.5 3	-	-	0.1
3276	486001.97	1322726.8 9	-	486001.9 7	1322726.8 9	-	-	0.1
3277	486010.40	1322719.6 5	-	486010.4 0	1322719.6 5	-	-	0.1
3274	486016.94	1322727.3 1	-	486016.9 4	1322727.3 1	-	-	0.1

**2. Иные сведения об объекте недвижимости
с кадастровым номером: 16:16:190101:1217 :**

1.

3. Пояснения к сведениям об объекте недвижимости с кадастровым номером 16:16:190101:1217 :

1.

-

Сведения о зданиях, сооружениях, объектах незавершенного строительства, необходимые для исправления реестровых ошибок в сведениях об описании их местоположения

1. Сведения о характерных точках контура

здание

вид объекта недвижимости (здание, сооружение, объект незавершенного строительства)

с кадастровым номером 16:16:190101:487 :

Система координат МСК-16, Зона 1

Зона № 1

Обозначение характерных точек контура	Содержатся в Едином государственном реестре недвижимости			Определены в ходе выполнения комплексных кадастровых работ			Метод опреде ления коор динат	Формулы, примененные для расчета средней квадратической погрешности определения координат характерных точек (Mt), м, с подставленными в такие формулы значениями и итоговые (вычисленные) значения Mt, м
	Координаты, м		Ради ус, м	Координаты, м		Ради ус, м		
	X	Y	R	X	Y	R		
1	2	3	4	5	6	7	8	9
								-
3278	486127.52	1323096.2 4	-	486127.5 2	1323096.2 4	-	-	0.1
3279	486116.95	1323102.0 8	-	486116.9 5	1323102.0 8	-	-	0.1
3280	486117.70	1323103.4 3	-	486117.7 0	1323103.4 3	-	-	0.1
3281	486116.06	1323104.3 4	-	486116.0 6	1323104.3 4	-	-	0.1
3282	486114.71	1323101.8 9	-	486114.7 1	1323101.8 9	-	-	0.1
3283	486114.41	1323102.0 5	-	486114.4 1	1323102.0 5	-	-	0.1
3284	486111.46	1323096.7 1	-	486111.4 6	1323096.7 1	-	-	0.1
3285	486111.84	1323096.5 0	-	486111.8 4	1323096.5 0	-	-	0.1
3286	486110.88	1323094.7 5	-	486110.8 8	1323094.7 5	-	-	0.1
3287	486112.19	1323094.0 3	-	486112.1 9	1323094.0 3	-	-	0.1
3288	486112.09	1323093.8 5	-	486112.0 9	1323093.8 5	-	-	0.1
3289	486122.90	1323087.8 8	-	486122.9 0	1323087.8 8	-	-	0.1
3278	486127.52	1323096.2 4	-	486127.5 2	1323096.2 4	-	-	0.1

2. Иные сведения об объекте недвижимости

с кадастровым номером: 16:16:190101:487 :

1.

3. Пояснения к сведениям об объекте недвижимости с кадастровым номером 16:16:190101:487 :

1.

-

Сведения о зданиях, сооружениях, объектах незавершенного строительства, необходимые для исправления реестровых ошибок в сведениях об описании их местоположения

1. Сведения о характерных точках контура

здание

вид объекта недвижимости (здание, сооружение, объект незавершенного строительства)

с кадастровым номером 16:16:190101:461 :

Система координат МСК-16, Зона 1

Зона № 1

Обозначение характерных точек контура	Содержатся в Едином государственном реестре недвижимости		Ради ус, м	Определены в ходе выполнения комплексных кадастровых работ		Ради ус, м	Метод опреде ления коор динат	Формулы, примененные для расчета средней квадратической погрешности определения координат характерных точек (Mt), м, с подставленными в такие формулы значениями и итоговые (вычисленные) значения Mt, м
	Координаты, м			Координаты, м				
	X	Y		X	Y			
1	2	3	4	5	6	7	8	9
								-
3290	486643.70	1323295.6 7	-	486643.7 0	1323295.6 7	-	-	0.1
3291	486637.53	1323299.3 6	-	486637.5 3	1323299.3 6	-	-	0.1
3292	486636.27	1323297.2 7	-	486636.2 7	1323297.2 7	-	-	0.1
3293	486632.83	1323299.3 3	-	486632.8 3	1323299.3 3	-	-	0.1
3294	486628.77	1323292.5 4	-	486628.7 7	1323292.5 4	-	-	0.1
3295	486637.01	1323287.6 1	-	486637.0 1	1323287.6 1	-	-	0.1
3296	486637.44	1323288.3 3	-	486637.4 4	1323288.3 3	-	-	0.1
3297	486638.82	1323287.5 1	-	486638.8 2	1323287.5 1	-	-	0.1
3290	486643.70	1323295.6 7	-	486643.7 0	1323295.6 7	-	-	0.1

**2. Иные сведения об объекте недвижимости
с кадастровым номером: 16:16:190101:461 :**

1.

3. Пояснения к сведениям об объекте недвижимости с кадастровым номером 16:16:190101:461 :

1.

-

Сведения о зданиях, сооружениях, объектах незавершенного строительства, необходимые для исправления реестровых ошибок в сведениях об описании их местоположения

1. Сведения о характерных точках контура

здание

вид объекта недвижимости (здание, сооружение, объект незавершенного строительства)

с кадастровым номером 16:16:190101:518 :

Система координат МСК-16, Зона 1

Зона № 1

Обозначение характерных точек контура	Содержатся в Едином государственном реестре недвижимости		Ради ус, м	Определены в ходе выполнения комплексных кадастровых работ		Ради ус, м	Метод опреде ления коор динат	Формулы, примененные для расчета средней квадратической погрешности определения координат характерных точек (Mt), м, с подставленными в такие формулы значениями и итоговые (вычисленные) значения Mt, м
	Координаты, м			Координаты, м				
	X	Y		X	Y			
1	2	3	4	5	6	7	8	9
								-
3298	486149.56	1323346.8 8	-	486149.5 6	1323346.8 8	-	-	0.2
3299	486156.08	1323358.5 6	-	486156.0 8	1323358.5 6	-	-	0.2
3300	486151.35	1323361.2 1	-	486151.3 5	1323361.2 1	-	-	0.2
3301	486149.88	1323358.5 8	-	486149.8 8	1323358.5 8	-	-	0.2
3302	486147.96	1323359.6 5	-	486147.9 6	1323359.6 5	-	-	0.2
3303	486142.90	1323350.5 9	-	486142.9 0	1323350.5 9	-	-	0.2
3298	486149.56	1323346.8 8	-	486149.5 6	1323346.8 8	-	-	0.2

**2. Иные сведения об объекте недвижимости
с кадастровым номером: 16:16:190101:518 :**

1.

3. Пояснения к сведениям об объекте недвижимости с кадастровым номером 16:16:190101:518 :

1.

-

Сведения о зданиях, сооружениях, объектах незавершенного строительства, необходимые для исправления реестровых ошибок в сведениях об описании их местоположения

1. Сведения о характерных точках контура

здание

вид объекта недвижимости (здание, сооружение, объект незавершенного строительства)

с кадастровым номером 16:16:190101:395 :

Система координат МСК-16, Зона 1

Зона № 1

Обозначение характерных точек контура	Содержатся в Едином государственном реестре недвижимости		Ради ус, м	Определены в ходе выполнения комплексных кадастровых работ		Ради ус, м	Метод опреде ления коор динат	Формулы, примененные для расчета средней квадратической погрешности определения координат характерных точек (Mt), м, с подставленными в такие формулы значениями и итоговые (вычисленные) значения Mt, м
	Координаты, м			Координаты, м				
	X	Y		X	Y			
1	2	3	4	5	6	7	8	9
								-
3304	485941.74	1323196.1 7	-	485941.7 4	1323196.1 7	-	-	0.1
3305	485946.01	1323203.0 1	-	485946.0 1	1323203.0 1	-	-	0.1
3306	485941.51	1323205.8 2	-	485941.5 1	1323205.8 2	-	-	0.1
3307	485940.30	1323203.9 0	-	485940.3 0	1323203.9 0	-	-	0.1
3308	485935.01	1323207.2 1	-	485935.0 1	1323207.2 1	-	-	0.1
3309	485931.94	1323202.3 0	-	485931.9 4	1323202.3 0	-	-	0.1
3304	485941.74	1323196.1 7	-	485941.7 4	1323196.1 7	-	-	0.1

**2. Иные сведения об объекте недвижимости
с кадастровым номером: 16:16:190101:395 :**

1.

3. Пояснения к сведениям об объекте недвижимости с кадастровым номером 16:16:190101:395 :

1.

-

Сведения о зданиях, сооружениях, объектах незавершенного строительства, необходимые для исправления реестровых ошибок в сведениях об описании их местоположения

1. Сведения о характерных точках контура

здание

вид объекта недвижимости (здание, сооружение, объект незавершенного строительства)

с кадастровым номером 16:16:190101:436 :

Система координат МСК-16, Зона 1

Зона № 1

Обозначение характерных точек контура	Содержатся в Едином государственном реестре недвижимости		Ради ус, м	Определены в ходе выполнения комплексных кадастровых работ		Ради ус, м	Метод опреде ления коор динат	Формулы, примененные для расчета средней квадратической погрешности определения координат характерных точек (Mt), м, с подставленными в такие формулы значениями и итоговые (вычисленные) значения Mt, м
	Координаты, м			Координаты, м				
	X	Y		X	Y			
1	2	3	4	5	6	7	8	9
								-
3310	485680.57	1323092.07	-	485680.57	1323092.07	-	-	0.1
3311	485672.03	1323096.34	-	485672.03	1323096.34	-	-	0.1
3312	485666.99	1323086.25	-	485666.99	1323086.25	-	-	0.1
3313	485669.98	1323084.76	-	485669.98	1323084.76	-	-	0.1
3314	485669.30	1323083.39	-	485669.30	1323083.39	-	-	0.1
3315	485672.08	1323082.00	-	485672.08	1323082.00	-	-	0.1
3316	485672.76	1323083.37	-	485672.76	1323083.37	-	-	0.1
3317	485675.53	1323081.99	-	485675.53	1323081.99	-	-	0.1
3310	485680.57	1323092.07	-	485680.57	1323092.07	-	-	0.1

2. Иные сведения об объекте недвижимости с кадастровым номером: 16:16:190101:436 :

1.

3. Пояснения к сведениям об объекте недвижимости с кадастровым номером 16:16:190101:436 :

1.

-

Сведения о зданиях, сооружениях, объектах незавершенного строительства, необходимые для исправления реестровых ошибок в сведениях об описании их местоположения

1. Сведения о характерных точках контура

здание

вид объекта недвижимости (здание, сооружение, объект незавершенного строительства)

с кадастровым номером 16:16:190101:922 :

Система координат МСК-16, Зона 1

Зона № 1

Обозначение характерных точек контура	Содержатся в Едином государственном реестре недвижимости			Определены в ходе выполнения комплексных кадастровых работ			Метод опреде ления коор динат	Формулы, примененные для расчета средней квадратической погрешности определения координат характерных точек (Mt), м, с подставленными в такие формулы значениями и итоговые (вычисленные) значения Mt, м
	Координаты, м		Ради ус, м	Координаты, м		Ради ус, м		
	X	Y	R	X	Y	R		
1	2	3	4	5	6	7	8	9
								-
3318	485951.75	1322864.4 7	-	485951.7 5	1322864.4 7	-	-	0.1
3319	485956.19	1322872.4 5	-	485956.1 9	1322872.4 5	-	-	0.1
3320	485948.27	1322876.9 7	-	485948.2 7	1322876.9 7	-	-	0.1
3321	485946.76	1322874.2 7	-	485946.7 6	1322874.2 7	-	-	0.1
3322	485945.00	1322875.2 6	-	485945.0 0	1322875.2 6	-	-	0.1
3323	485943.49	1322872.5 9	-	485943.4 9	1322872.5 9	-	-	0.1
3324	485945.25	1322871.5 9	-	485945.2 5	1322871.5 9	-	-	0.1
3325	485943.79	1322869.0 1	-	485943.7 9	1322869.0 1	-	-	0.1
3318	485951.75	1322864.4 7	-	485951.7 5	1322864.4 7	-	-	0.1

**2. Иные сведения об объекте недвижимости
с кадастровым номером: 16:16:190101:922 :**

1.

3. Пояснения к сведениям об объекте недвижимости с кадастровым номером 16:16:190101:922 :

1.

-

Сведения о зданиях, сооружениях, объектах незавершенного строительства, необходимые для исправления реестровых ошибок в сведениях об описании их местоположения

1. Сведения о характерных точках контура

сооружение

вид объекта недвижимости (здание, сооружение, объект незавершенного строительства)

с кадастровым номером 16:16:110401:262 :

Система координат МСК-16, Зона 1

Зона № 1

Обозначение характерных точек контура	Содержатся в Едином государственном реестре недвижимости			Определены в ходе выполнения комплексных кадастровых работ			Метод опреде ления коор динат	Формулы, примененные для расчета средней квадратической погрешности определения координат характерных точек (Mt), м, с подставленными в такие формулы значениями и итоговые (вычисленные) значения Mt, м
	Координаты, м		Ради ус, м	Координаты, м		Ради ус, м		
	X	Y	R	X	Y	R		
1	2	3	4	5	6	7	8	9
16:16:110401:262 (1/2)								-
3326	485840.62	1322784.8 1	-	485840.6 2	1322784.8 1	-	-	0.1
3327	485838.01	1322787.2 5	-	485838.0 1	1322787.2 5	-	-	0.1
3328	485733.68	1322883.6 0	-	485733.6 8	1322883.6 0	-	-	0.1
3329	485722.70	1322893.7 7	-	485722.7 0	1322893.7 7	-	-	0.1
3330	485718.40	1322897.6 9	-	485718.4 0	1322897.6 9	-	-	0.1
3331	485757.84	1322962.2 2	-	485757.8 4	1322962.2 2	-	-	0.1
3332	485806.01	1323040.8 1	-	485806.0 1	1323040.8 1	-	-	0.1
3333	485826.54	1323074.3 7	-	485826.5 4	1323074.3 7	-	-	0.1
3334	485828.86	1323072.8 4	-	485828.8 6	1323072.8 4	-	-	0.1
16:16:110401:262 (2/2)								-
3328	485733.68	1322883.6 0	-	485733.6 8	1322883.6 0	-	-	0.1
3335	485773.42	1322948.8 8	-	485773.4 2	1322948.8 8	-	-	0.1
3336	485808.91	1323008.1 0	-	485808.9 1	1323008.1 0	-	-	0.1

**2. Иные сведения об объекте недвижимости
с кадастровым номером: 16:16:110401:262 :**

1.

3. Пояснения к сведениям об объекте недвижимости с кадастровым номером 16:16:110401:262 :

1.

-

Сведения о зданиях, сооружениях, объектах незавершенного строительства, необходимые для исправления реестровых ошибок в сведениях об описании их местоположения

1. Сведения о характерных точках контура

сооружение

вид объекта недвижимости (здание, сооружение, объект незавершенного строительства)

с кадастровым номером 16:16:110401:266 :

Система координат МСК-16, Зона 1

Зона № 1

Обозначение характерных точек контура	Содержатся в Едином государственном реестре недвижимости			Определены в ходе выполнения комплексных кадастровых работ			Метод опреде ления коор динат	Формулы, примененные для расчета средней квадратической погрешности определения координат характерных точек (Mt), м, с подставленными в такие формулы значениями и итоговые (вычисленные) значения Mt, м
	Координаты, м		Ради ус, м	Координаты, м		Ради ус, м		
	X	Y	R	X	Y	R		
1	2	3	4	5	6	7	8	9
16:16:110401:266 (1/3)								-
3337	485986.86	1323033.6 9	-	485986.8 6	1323033.6 9	-	-	0.1
3338	485993.32	1323045.1 4	-	485993.3 2	1323045.1 4	-	-	0.1
16:16:110401:266 (2/3)								-
3339	485980.60	1323022.3 0	-	485980.6 0	1323022.3 0	-	-	0.1
3337	485986.86	1323033.6 9	-	485986.8 6	1323033.6 9	-	-	0.1
16:16:110401:266 (3/3)								-
3340	485948.14	1322682.9 2	-	485948.1 4	1322682.9 2	-	-	0.1
3341	485945.28	1322685.3 2	-	485945.2 8	1322685.3 2	-	-	0.1
3342	485886.93	1322741.5 8	-	485886.9 3	1322741.5 8	-	-	0.1
3326	485840.62	1322784.8 1	-	485840.6 2	1322784.8 1	-	-	0.1
3343	485840.58	1322785.2 9	-	485840.5 8	1322785.2 9	-	-	0.1
3344	485884.62	1322849.0 4	-	485884.6 2	1322849.0 4	-	-	0.1
3345	485914.60	1322892.6 6	-	485914.6 0	1322892.6 6	-	-	0.1
3346	485930.73	1322915.8 4	-	485930.7 3	1322915.8 4	-	-	0.1
3347	485924.12	1322919.8 6	-	485924.1 2	1322919.8 6	-	-	0.1
3348	485949.69	1322966.3 2	-	485949.6 9	1322966.3 2	-	-	0.1
3339	485980.60	1323022.3 0	-	485980.6 0	1323022.3 0	-	-	0.1

2. Иные сведения об объекте недвижимости

с кадастровым номером: 16:16:110401:266 :

1.

3. Пояснения к сведениям об объекте недвижимости с кадастровым номером 16:16:110401:266 :

1.

-

Сведения о зданиях, сооружениях, объектах незавершенного строительства, необходимые для исправления реестровых ошибок в сведениях об описании их местоположения

1. Сведения о характерных точках контура

сооружение

вид объекта недвижимости (здание, сооружение, объект незавершенного строительства)

с кадастровым номером 16:16:190101:1236 :

Система координат МСК-16, Зона 1

Зона № 1

Обозначение характерных точек контура	Содержатся в Едином государственном реестре недвижимости		Ради ус, м	Определены в ходе выполнения комплексных кадастровых работ		Ради ус, м	Метод опреде ления коор динат	Формулы, примененные для расчета средней квадратической погрешности определения координат характерных точек (Mt), м, с подставленными в такие формулы значениями и итоговые (вычисленные) значения Mt, м
	Координаты, м			Координаты, м				
	X	Y		X	Y			
1	2	3	4	5	6	7	8	9
								-
3349	485883.37	1322772.2 2	-	485883.3 7	1322772.2 2	-	-	0.1
3350	485880.93	1322768.4 7	-	485880.9 3	1322768.4 7	-	-	0.1
3351	485903.88	1322752.7 2	-	485903.8 8	1322752.7 2	-	-	0.1
3352	485888.82	1322734.5 2	-	485888.8 2	1322734.5 2	-	-	0.1
3353	485907.82	1322716.7 9	-	485907.8 2	1322716.7 9	-	-	0.1
3354	485923.05	1322703.6 1	-	485923.0 5	1322703.6 1	-	-	0.1
3355	485925.74	1322697.6 4	-	485925.7 4	1322697.6 4	-	-	0.1
3356	485934.40	1322690.7 9	-	485934.4 0	1322690.7 9	-	-	0.1
3357	485935.32	1322691.5 8	-	485935.3 2	1322691.5 8	-	-	0.1
3358	485944.98	1322683.5 6	-	485944.9 8	1322683.5 6	-	-	0.1

**2. Иные сведения об объекте недвижимости
с кадастровым номером: 16:16:190101:1236 :**

1.

3. Пояснения к сведениям об объекте недвижимости с кадастровым номером 16:16:190101:1236 :

1.

-

Сведения о зданиях, сооружениях, объектах незавершенного строительства, необходимые для исправления реестровых ошибок в сведениях об описании их местоположения

1. Сведения о характерных точках контура

сооружение

вид объекта недвижимости (здание, сооружение, объект незавершенного строительства)

с кадастровым номером 16:16:190101:828 :

Система координат МСК-16, Зона 1

Зона № 1

Обозначение характерных точек контура	Содержатся в Едином государственном реестре недвижимости			Определены в ходе выполнения комплексных кадастровых работ			Метод опреде ления коор динат	Формулы, примененные для расчета средней квадратической погрешности определения координат характерных точек (Mt), м, с подставленными в такие формулы значениями и итоговые (вычисленные) значения Mt, м
	Координаты, м		Ради ус, м	Координаты, м		Ради ус, м		
	X	Y	R	X	Y	R		
1	2	3	4	5	6	7	8	9
								-
3359	486304.23	1323230.8 7	-	486304.2 3	1323230.8 7	-	-	0.1
3360	486311.63	1323226.7 3	-	486311.6 3	1323226.7 3	-	-	0.1
3361	486315.52	1323233.5 2	-	486315.5 2	1323233.5 2	-	-	0.1
3362	486372.55	1323203.9 8	-	486372.5 5	1323203.9 8	-	-	0.1
3363	486399.31	1323189.0 2	-	486399.3 1	1323189.0 2	-	-	0.1
3364	486492.45	1323135.0 0	-	486492.4 5	1323135.0 0	-	-	0.1
3365	486498.85	1323130.4 2	-	486498.8 5	1323130.4 2	-	-	0.1
3366	486509.18	1323134.6 6	-	486509.1 8	1323134.6 6	-	-	0.1
3367	486513.20	1323137.4 1	-	486513.2 0	1323137.4 1	-	-	0.1
3368	486515.53	1323140.2 9	-	486515.5 3	1323140.2 9	-	-	0.1
3369	486523.00	1323134.1 8	-	486523.0 0	1323134.1 8	-	-	0.1

**2. Иные сведения об объекте недвижимости
с кадастровым номером: 16:16:190101:828 :**

1.

3. Пояснения к сведениям об объекте недвижимости с кадастровым номером 16:16:190101:828 :

1.

-

Сведения о зданиях, сооружениях, объектах незавершенного строительства, необходимые для исправления реестровых ошибок в сведениях об описании их местоположения

1. Сведения о характерных точках контура

объект незавершенного строительства

вид объекта недвижимости (здание, сооружение, объект незавершенного строительства)

с кадастровым номером 16:16:190101:1184 :

Система координат МСК-16, Зона 1

Зона № 1

Обозначение характерных точек контура	Содержатся в Едином государственном реестре недвижимости			Определены в ходе выполнения комплексных кадастровых работ			Метод опреде ления коор динат	Формулы, примененные для расчета средней квадратической погрешности определения координат характерных точек (Mt), м, с подставленными в такие формулы значениями и итоговые (вычисленные) значения Mt, м
	Координаты, м		Ради ус, м	Координаты, м		Ради ус, м		
	X	Y	R	X	Y	R		
1	2	3	4	5	6	7	8	9
								-
3370	485900.44	1323100.9 5	-	485900.4 4	1323100.9 5	-	-	0.1
3371	485895.73	1323093.6 0	-	485895.7 3	1323093.6 0	-	-	0.1
3372	485905.43	1323087.3 9	-	485905.4 3	1323087.3 9	-	-	0.1
3373	485910.14	1323094.7 4	-	485910.1 4	1323094.7 4	-	-	0.1
3370	485900.44	1323100.9 5	-	485900.4 4	1323100.9 5	-	-	0.1

**2. Иные сведения об объекте недвижимости
с кадастровым номером: 16:16:190101:1184 :**

1.

3. Пояснения к сведениям об объекте недвижимости с кадастровым номером 16:16:190101:1184 :

1.

-

Сведения о зданиях, сооружениях, объектах незавершенного строительства, необходимые для исправления реестровых ошибок в сведениях об описании их местоположения

1. Сведения о характерных точках контура

объект незавершенного строительства

вид объекта недвижимости (здание, сооружение, объект незавершенного строительства)

с кадастровым номером 16:16:190101:732 :

Система координат МСК-16, Зона 1

Зона № 1

Обозначение характерных точек контура	Содержатся в Едином государственном реестре недвижимости			Определены в ходе выполнения комплексных кадастровых работ			Метод опреде ления коор динат	Формулы, примененные для расчета средней квадратической погрешности определения координат характерных точек (Mt), м, с подставленными в такие формулы значениями и итоговые (вычисленные) значения Mt, м
	Координаты, м		Ради ус, м	Координаты, м		Ради ус, м		
	X	Y	R	X	Y	R		
1	2	3	4	5	6	7	8	9
								-
2475	486052.11	1322648.1 5	-	486052.1 1	1322648.1 5	-	-	0.1
2476	486045.99	1322656.0 5	-	486045.9 9	1322656.0 5	-	-	0.1
3374	486037.61	1322649.5 6	-	486037.6 1	1322649.5 6	-	-	0.1
3375	486041.29	1322644.8 2	-	486041.2 9	1322644.8 2	-	-	0.1
3376	486043.34	1322646.4 1	-	486043.3 4	1322646.4 1	-	-	0.1
3377	486045.79	1322643.2 5	-	486045.7 9	1322643.2 5	-	-	0.1
2475	486052.11	1322648.1 5	-	486052.1 1	1322648.1 5	-	-	0.1

**2. Иные сведения об объекте недвижимости
с кадастровым номером: 16:16:190101:732 :**

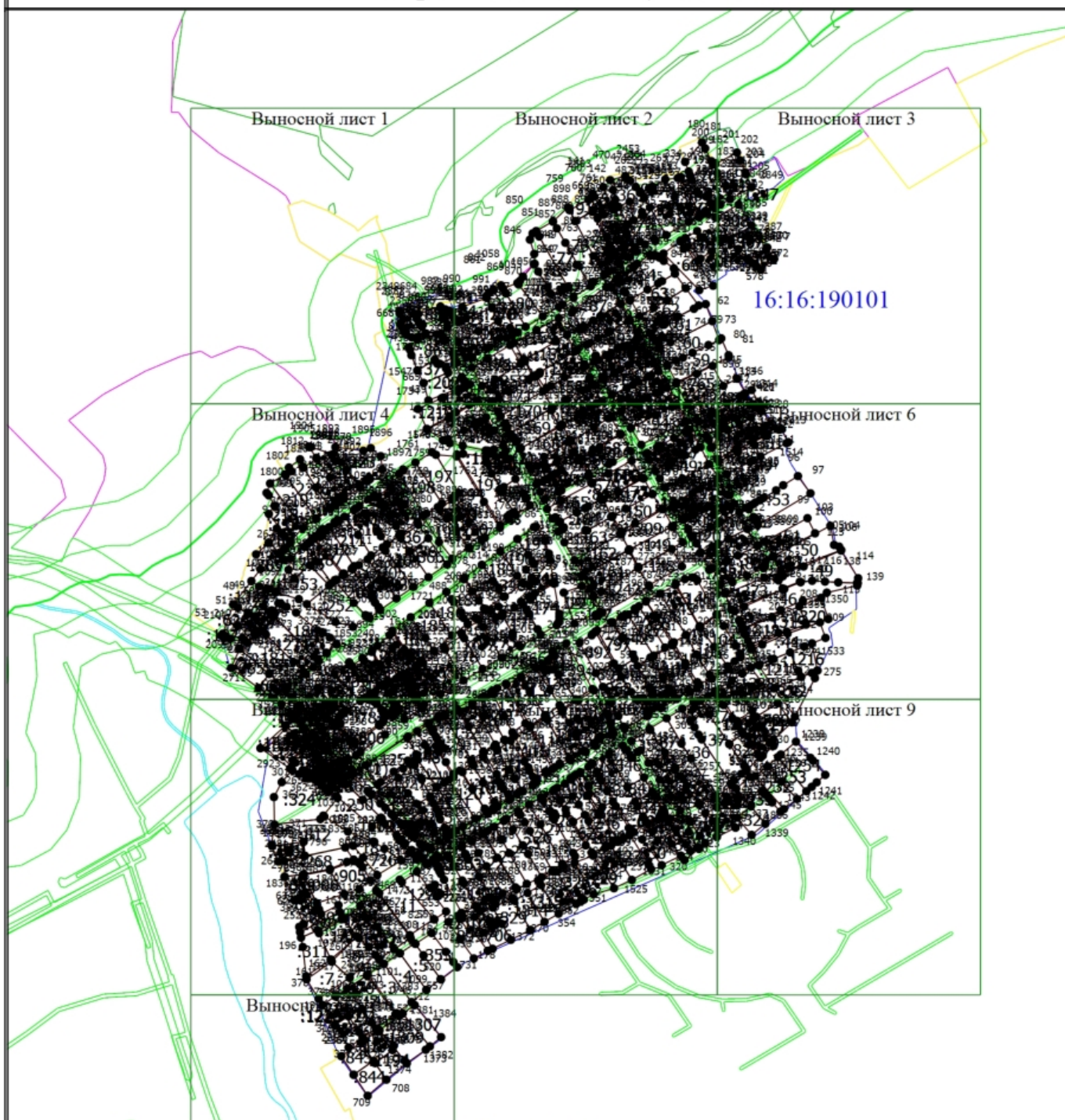
1.

3. Пояснения к сведениям об объекте недвижимости с кадастровым номером 16:16:190101:732 :

1.

-

Схема границ земельных участков



Условные обозначения

Масштаб 1:8100

16:16:190101

- Номер кадастрового квартала

1

- Обозначение ликвидируемой характерной точки

- Часть границы, местоположение которой определено при выполнении кадастровых работ

•

- Характерная точка границы земельного участка, сведения ЕГРН о которой соответствуют требованиям, установленным в соответствии с частью 13 статьи 22 Федерального закона от 13 июля 2015 г. N 218-ФЗ "О государственной регистрации недвижимости"

- Часть границы, сведения ЕГРН о которой позволяют однозначно определить ее положение на местности

:654

- Характерная точка границы, сведения о которой отсутствуют в ЕГРН, местоположение которой определено при кадастровых работах (новая характерная точка)

- Уточняемый/исправляемый земельный участок

- Часть контура, образованного проекцией вновь образованного наземного конструктивного элемента здания, сооружения, объекта незавершенного строительства

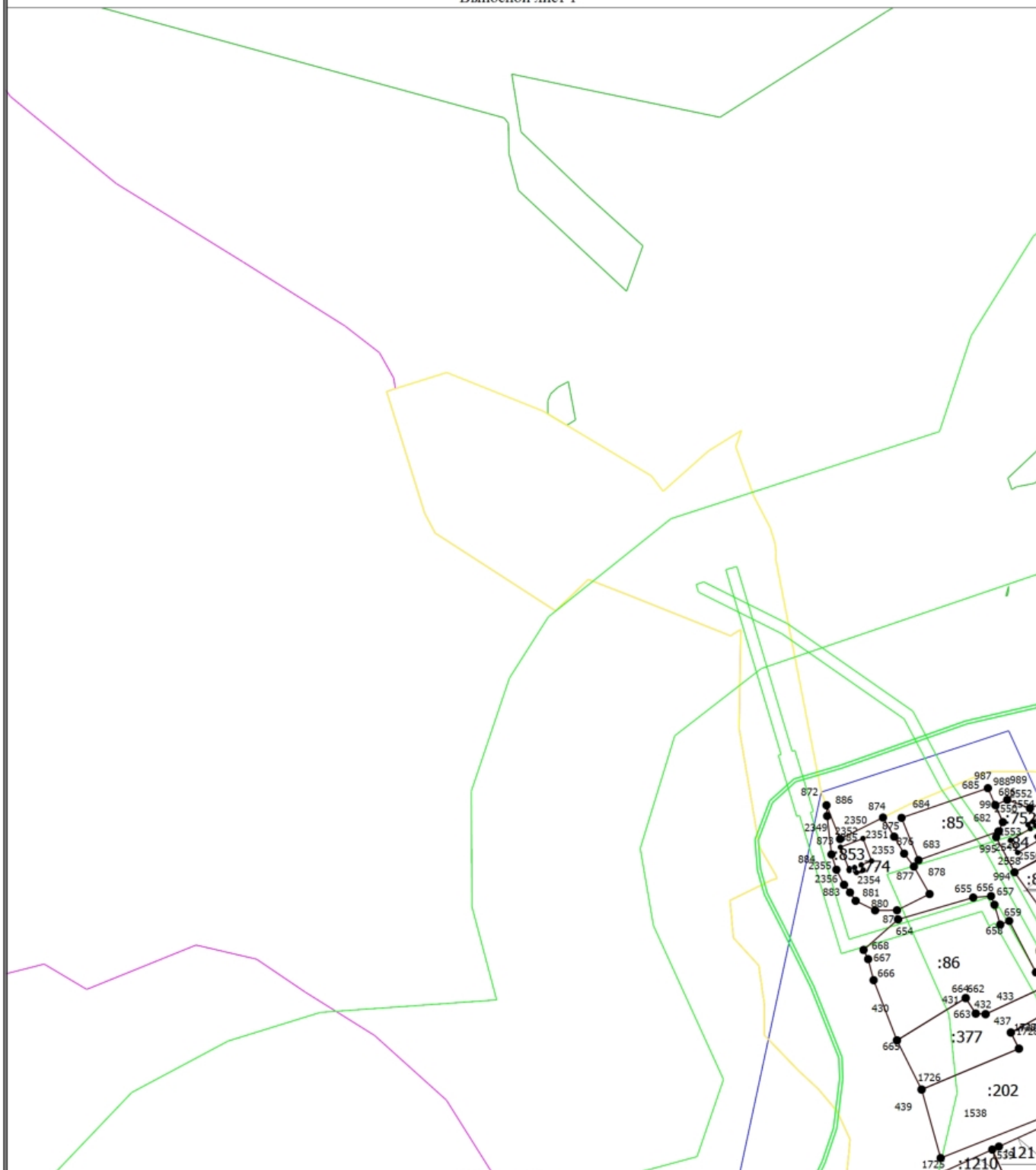
- Уточняемое/исправляемое здание

:662

- Граница кадастрового квартала

Схема границ земельных участков

Выносной лист 1



Масштаб 1:2000

Условные обозначения

• - Условные обозначения указаны в листе "Схема границ ЗУ"

Схема границ земельных участков

Выносной лист 2



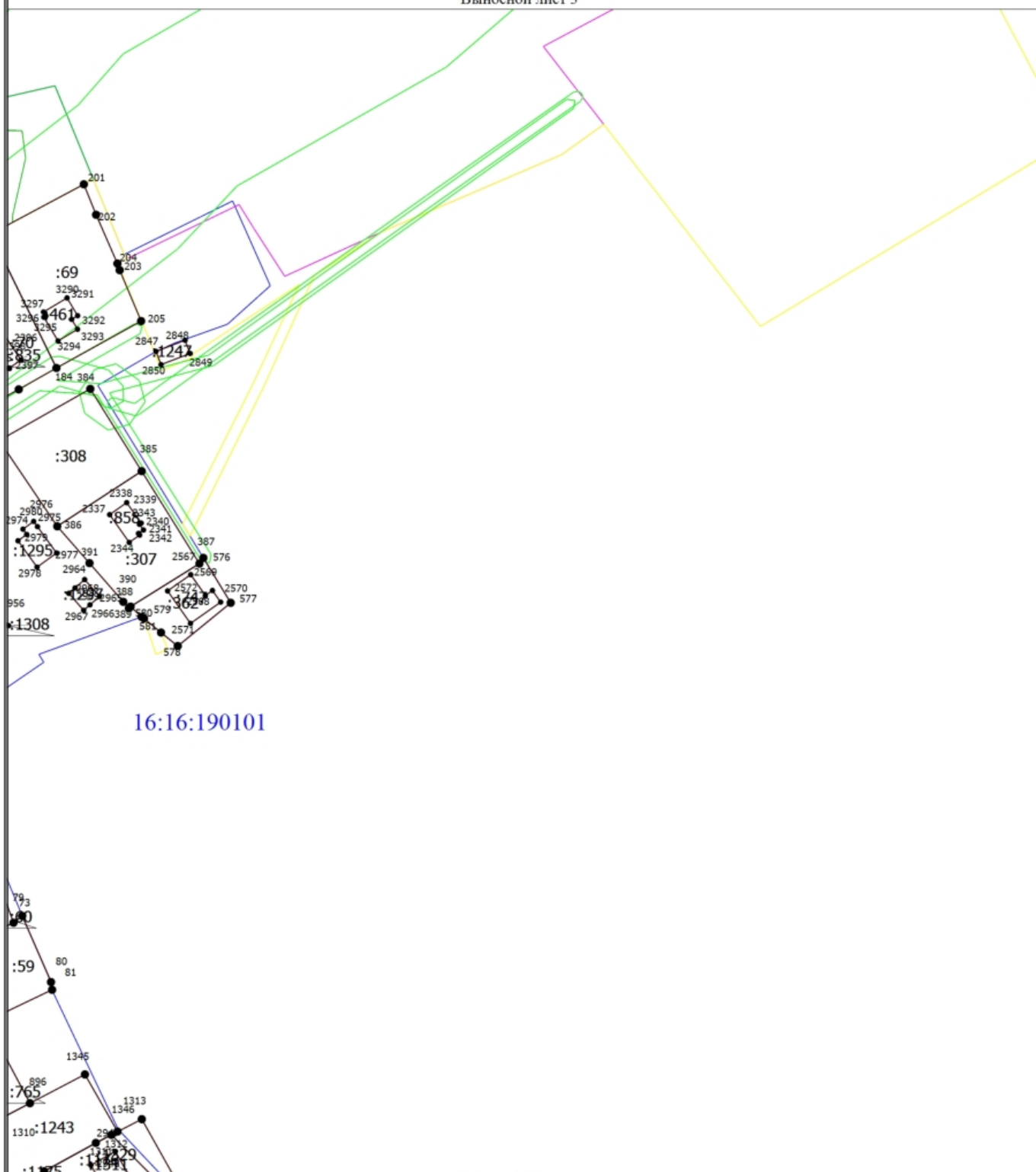
Масштаб 1:2000

Условные обозначения

• - Условные обозначения указаны в листе "Схема границ ЗУ"

Схема границ земельных участков

Выносной лист 3

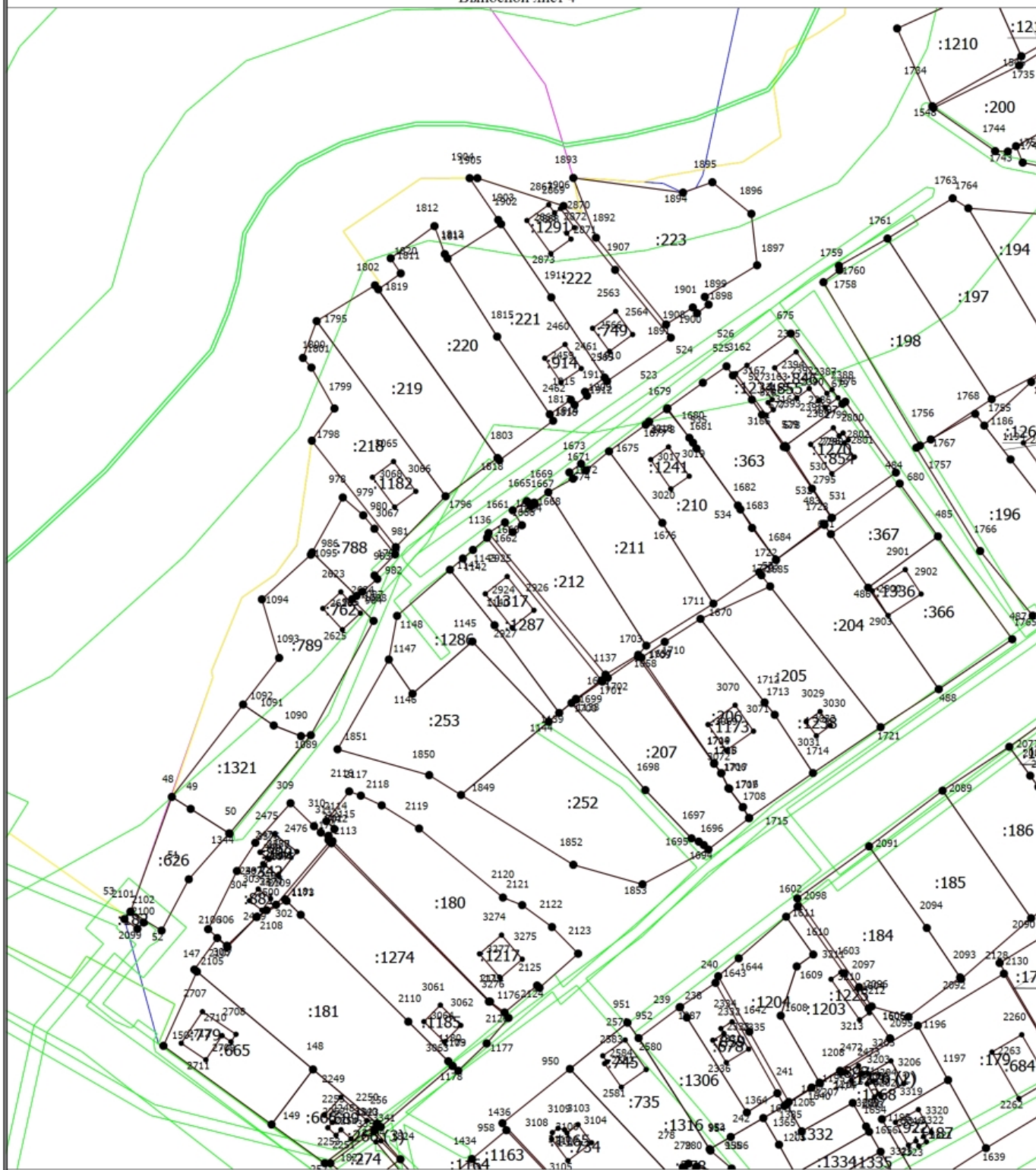


Масштаб 1:2000

Условные обозначения

• - Условные обозначения указаны в листе "Схема границ ЗУ"

Выносной лист 4



Условные обозначения

- Условные обозначения указаны в листе "Схема границ ЗУ"

Масштаб 1:2000

Схема границ земельных участков

Выносной лист 5



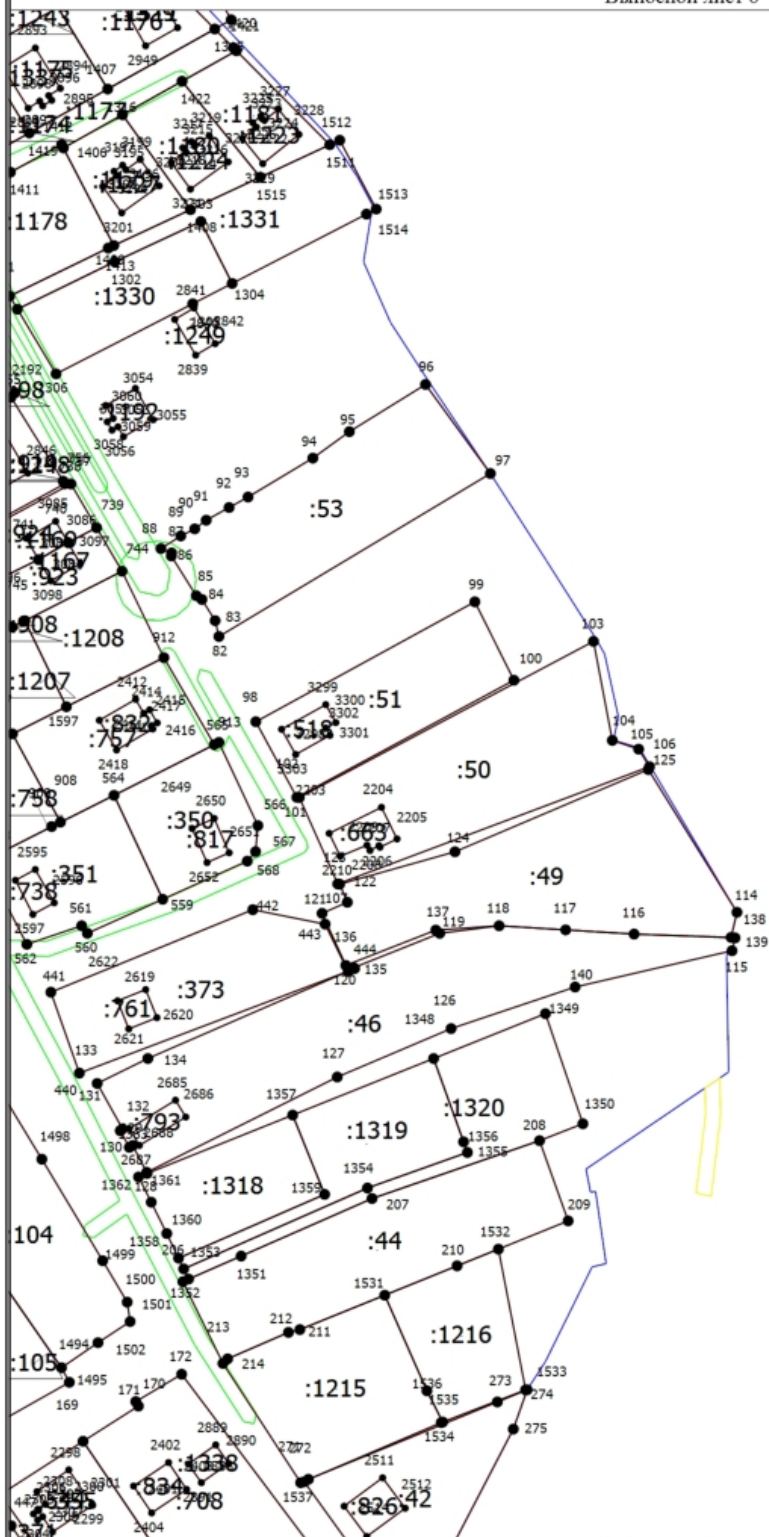
Масштаб 1:2000

Условные обозначения

- Условные обозначения указаны в листе "Схема границ ЗУ"

Схема границ земельных участков

Выносной лист 6



Масштаб 1:2000

Условные обозначения

• - Условные обозначения указаны в листе "Схема границ ЗУ"

Схема границ земельных участков



Условные обозначения

- Условные обозначения указаны в листе "Схема границ ЗУ"

Схема границ земельных участков

Выносной лист 8



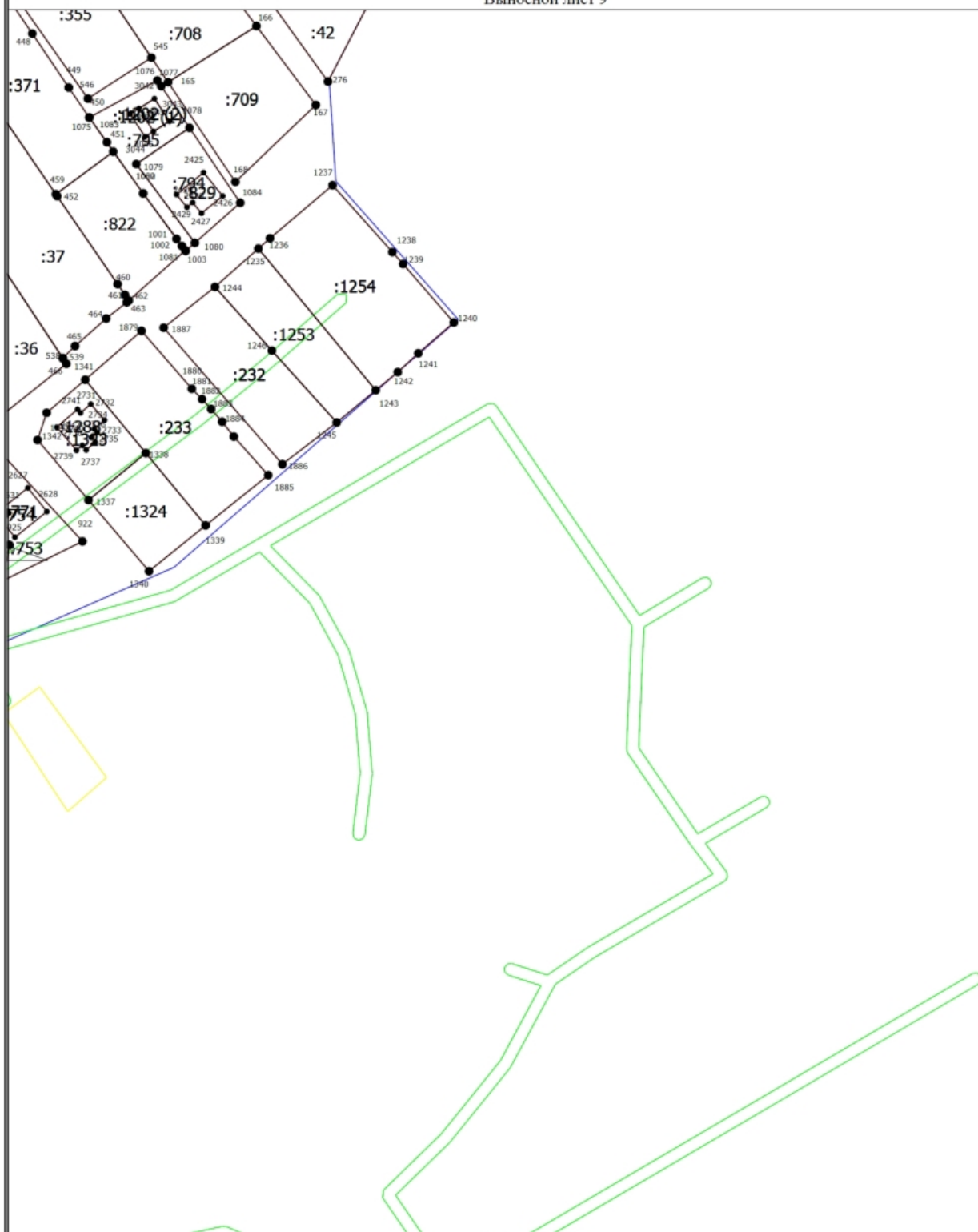
Масштаб 1:2000

Условные обозначения

- Условные обозначения указаны в листе "Схема границ ЗУ"

Схема границ земельных участков

Выносной лист 9



Масштаб 1:2000

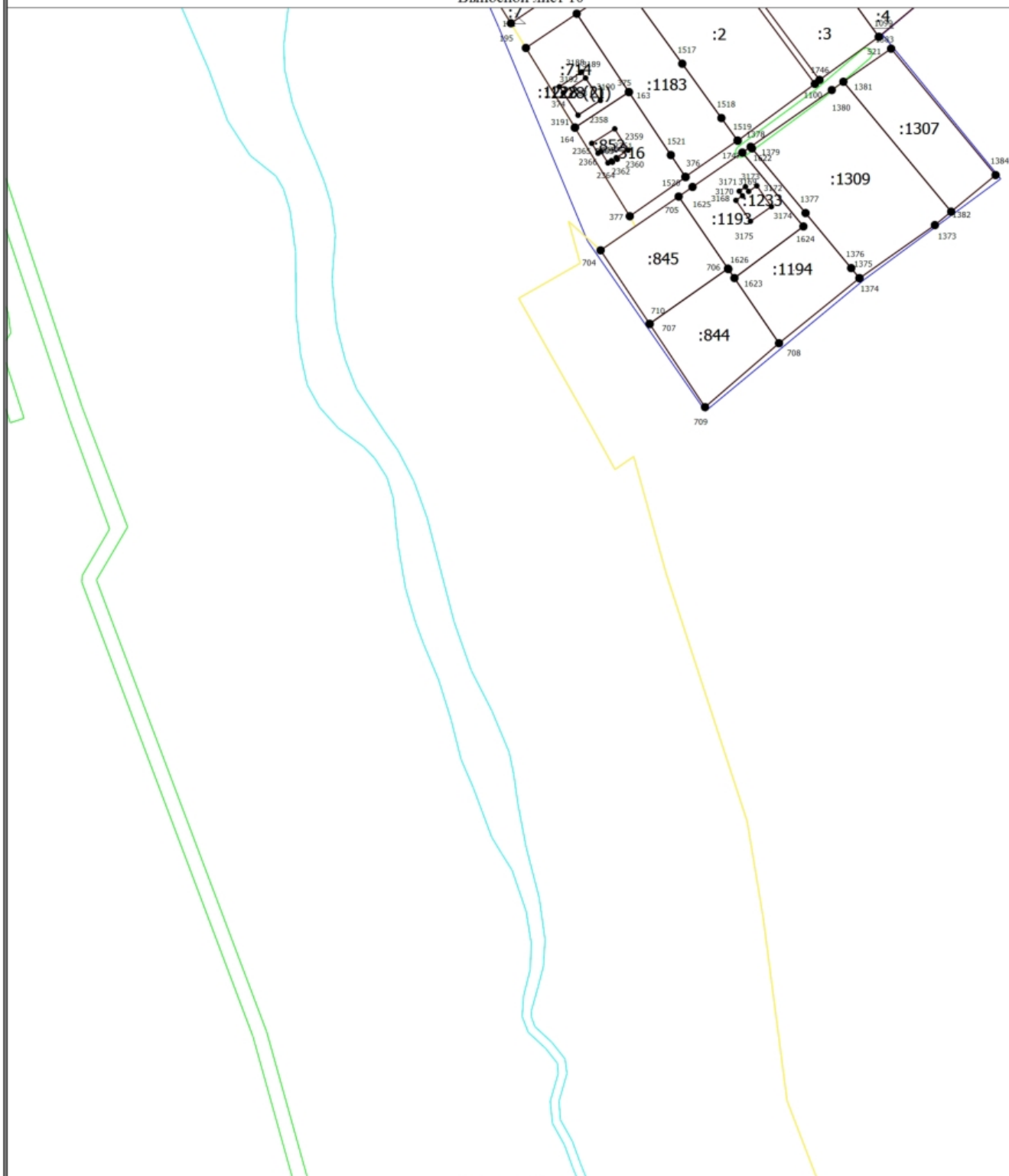
Условные обозначения



- Условные обозначения указаны в листе "Схема границ ЗУ"

Схема границ земельных участков

Выносной лист 10



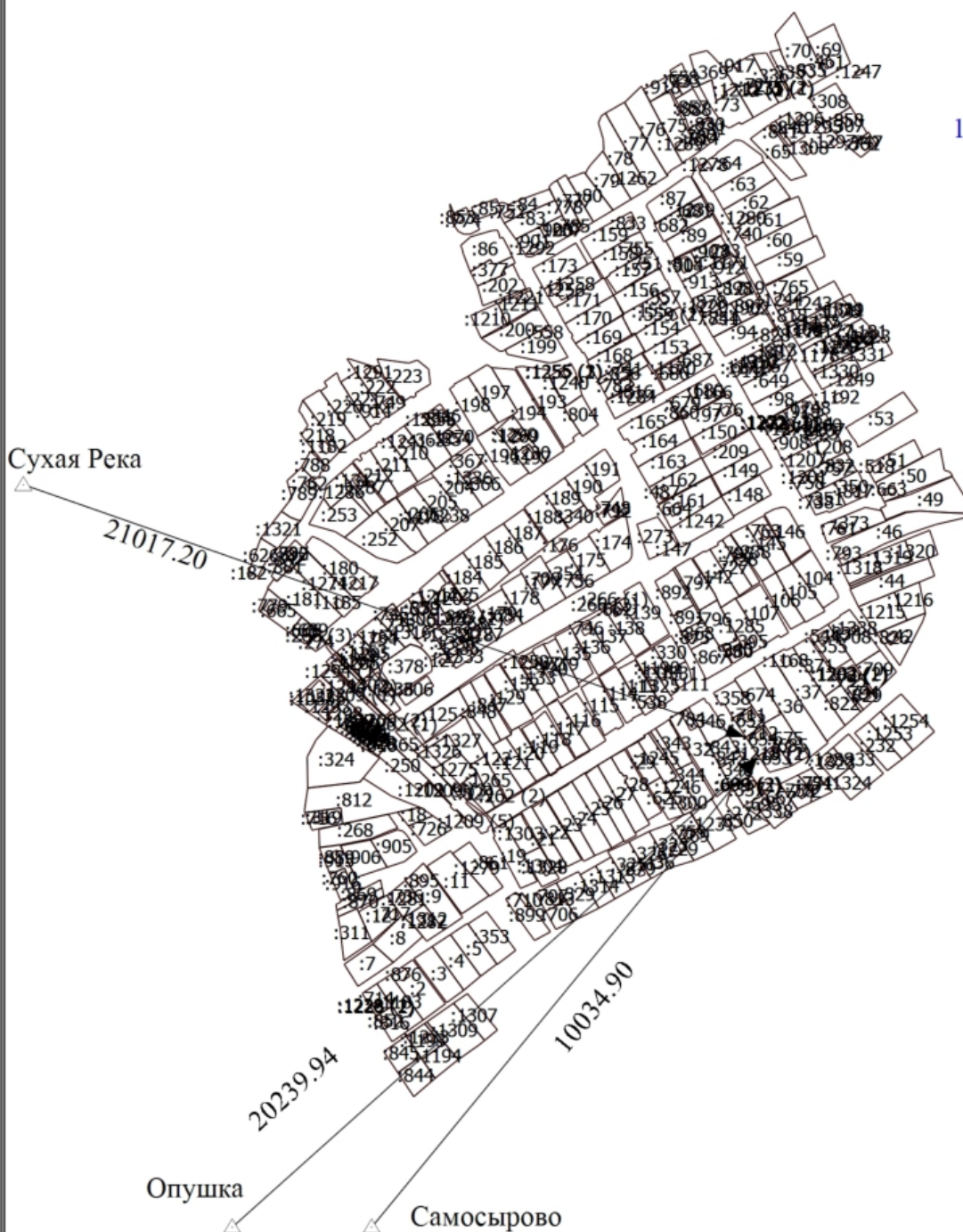
Масштаб 1:2000

Условные обозначения

• - Условные обозначения указаны в листе "Схема границ ЗУ"

Схема геодезических построений

16:16:190101



Масштаб 1:8100

Условные обозначения

- Часть границы, местоположение которой определено при выполнении кадастровых работ
- - Характерная точка границы земельного участка, сведения ЕГРН о которой соответствуют требованиям, установленным в соответствии с частью 13 статьи 22 Федерального закона от 13 июля 2015 г. N 218-ФЗ "О государственной регистрации недвижимости"
- - Характерная точка контура здания, сооружения, объекта незавершенного строительства
- - Характерная точка границы, сведения о которой позволяют однозначно определить ее положение на местности
- 1 - Обозначение характерной точки, местоположение которой не изменилось или было уточнено
- :654 - Исправляемый земельный участок

Схема геодезических построений

- :662 - Исправляемое здание
- :1236 - Исправляемое сооружение
- :1184 - Исправляемый объект незавершенного строительства
- :1209 (1) - Уточняемый контур земельного участка
- _____ - Часть границы, сведения ЕГРН о которой позволяют однозначно определить ее положение на местности
- _____ - Часть контура, образованного проекцией существующего в ЕГРН наземного конструктивного элемента здания, сооружения, объекта незавершенного строительства
- _____ - Часть контура, образованного проекцией вновь образованного наземного конструктивного элемента здания, сооружения, объекта незавершенного строительства

**АКТ
СОГЛАСОВАНИЯ МЕСТОПОЛОЖЕНИЯ ГРАНИЦ ЗЕМЕЛЬНЫХ УЧАСТКОВ
ПРИ ВЫПОЛНЕНИИ КОМПЛЕКСНЫХ КАДАСТРОВЫХ РАБОТ**

16:16:190101

наименование субъекта Российской Федерации, муниципального образования, населенного пункта, уникальные учетные номера
кадастровых кварталов, а также иные сведения, позволяющие определить местоположение территории, на которой выполняются
комплексные кадастровые работы

					Всего листов: 41	Лист 1
N п/п	Обозначение части (характерной точки) границы		Результат согласования (согласовано/ спорное)	Кадастровые номера или обозначения смежных земельных участков	Сведения о лице, представившем возражения	Реквизиты вступившего в законную силу судебного акта
	от т.	до т.				
1	2	3	4	5	6	7
1	2	3	Согласовано	16:16:190101:654		
			Согласовано	16:16:190101:652		
2	3	4	Согласовано	16:16:190101:654		
			Согласовано	16:16:190101:675		
3	4	5	Согласовано	16:16:190101:654		
			Согласовано	16:16:190101:675		
4	5	1	Согласовано	16:16:190101:654		
			Согласовано	16:16:190101:653		
5	5	6	Согласовано	16:16:190101:653		
			Согласовано	16:16:190101:675		
6	6	7	Согласовано	16:16:190101:653		
			Согласовано	16:16:190101:675		
7	9	—	Согласовано	16:16:190101:652		
			Согласовано	16:16:190101:674		
8	3	—	Согласовано	16:16:190101:652		
			Согласовано	16:16:190101:675		
9	10	9	Согласовано	16:16:190101:652		
			Согласовано	16:16:190101:358		
10	19	20	Согласовано	16:16:190101:649		
			Согласовано	16:16:190101:98		
11	20	21	Согласовано	16:16:190101:649		
			Согласовано	16:16:190101:98		
12	23	—	Согласовано	16:16:190101:649		
			Согласовано	16:16:190101:911		
13	24	25	Согласовано	16:16:190101:64		
			Согласовано	16:16:190101:63		

АКТ
СОГЛАСОВАНИЯ МЕСТОПОЛОЖЕНИЯ ГРАНИЦ ЗЕМЕЛЬНЫХ УЧАСТКОВ
ПРИ ВЫПОЛНЕНИИ КОМПЛЕКСНЫХ КАДАСТРОВЫХ РАБОТ

16:16:190101

наименование субъекта Российской Федерации, муниципального образования, населенного пункта, уникальные учетные номера кадастровых кварталов, а также иные сведения, позволяющие определить местоположение территории, на которой выполняются комплексные кадастровые работы

					Всего листов: 41	Лист 2
N п/п	Обозначение части (характерной точки) границы		Результат согласования (согласовано/ спорное)	Кадастровые номера или обозначения смежных земельных участков	Сведения о лице, представившем возражения	Реквизиты вступившего в законную силу судебного акта
	от т.	до т.				
1	2	3	4	5	6	7
14	25	26	Согласовано	16:16:190101:64		
			Согласовано	16:16:190101:63		
15	26	27	Согласовано	16:16:190101:64		
			Согласовано	16:16:190101:63		
16	27	28	Согласовано	16:16:190101:64		
			Согласовано	16:16:190101:63		
17	44	45	Согласовано	16:16:190101:63		
			Согласовано	16:16:190101:62		
18	45	46	Согласовано	16:16:190101:63		
			Согласовано	16:16:190101:62		
19	46	47	Согласовано	16:16:190101:63		
			Согласовано	16:16:190101:62		
20	48	49	Согласовано	16:16:190101:626		
			Согласовано	16:16:190101:1321		
21	49	50	Согласовано	16:16:190101:626		
			Согласовано	16:16:190101:1321		
22	55	—	Согласовано	16:16:190101:625		
			Согласовано	16:16:190101:29		
			Согласовано	16:16:190101:1245		
23	56	—	Согласовано	16:16:190101:625		
			Согласовано	16:16:190101:1246		
			Согласовано	16:16:190101:269		
24	60	—	Согласовано	16:16:190101:62		
			Согласовано	16:16:190101:61		
25	62	63	Согласовано	16:16:190101:61		
			Согласовано	16:16:190101:60		

**АКТ
СОГЛАСОВАНИЯ МЕСТОПОЛОЖЕНИЯ ГРАНИЦ ЗЕМЕЛЬНЫХ УЧАСТКОВ
ПРИ ВЫПОЛНЕНИИ КОМПЛЕКСНЫХ КАДАСТРОВЫХ РАБОТ**

16:16:190101

наименование субъекта Российской Федерации, муниципального образования, населенного пункта, уникальные учетные номера
кадастровых кварталов, а также иные сведения, позволяющие определить местоположение территории, на которой выполняются
комплексные кадастровые работы

N п/п	Обозначение части (характерной точки) границы		Результат согласования (согласовано/ спорное)	Кадастровые номера или обозначения смежных земельных участков	Сведения о лице, представившем возражения	Реквизиты вступившего в законную силу судебного акта
	от т.	до т.				
1	2	3	4	5	6	7
26	63	64	Согласовано	16:16:190101:61		
			Согласовано	16:16:190101:60		
27	73	74	Согласовано	16:16:190101:60		
			Согласовано	16:16:190101:59		
28	74	75	Согласовано	16:16:190101:60		
			Согласовано	16:16:190101:59		
29	75	76	Согласовано	16:16:190101:60		
			Согласовано	16:16:190101:59		
30	76	77	Согласовано	16:16:190101:60		
			Согласовано	16:16:190101:59		
31	77	70	Согласовано	16:16:190101:60		
			Согласовано	16:16:190101:59		
32	116	—	Согласовано	16:16:190101:49		
			Согласовано	16:16:190101:46		
33	118	—	Согласовано	16:16:190101:49		
			Согласовано	16:16:190101:46		
34	144	145	Согласовано	16:16:190101:658		
			Согласовано	16:16:190101:857		
35	145	146	Согласовано	16:16:190101:658		
			Согласовано	16:16:190101:918		
36	147	148	Согласовано	16:16:190101:665		
			Согласовано	16:16:190101:181		
37	148	149	Согласовано	16:16:190101:665		
			Согласовано	16:16:190101:666		
38	157	—	Согласовано	16:16:190101:719		
			Согласовано	16:16:190101:135		

**АКТ
СОГЛАСОВАНИЯ МЕСТОПОЛОЖЕНИЯ ГРАНИЦ ЗЕМЕЛЬНЫХ УЧАСТКОВ
ПРИ ВЫПОЛНЕНИИ КОМПЛЕКСНЫХ КАДАСТРОВЫХ РАБОТ**

16:16:190101

наименование субъекта Российской Федерации, муниципального образования, населенного пункта, уникальные учетные номера
кадастровых кварталов, а также иные сведения, позволяющие определить местоположение территории, на которой выполняются
комплексные кадастровые работы

					Всего листов: 41	Лист 4
N п/п	Обозначение части (характерной точки) границы		Результат согласования (согласовано/ спорное)	Кадастровые номера или обозначения смежных земельных участков	Сведения о лице, представившем возражения	Реквизиты вступившего в законную силу судебного акта
	от т.	до т.				
1	2	3	4	5	6	7
39	160	151	Согласовано	16:16:190101:719		
			Согласовано	16:16:190101:720		
40	162	163	Согласовано	16:16:190101:714		
			Согласовано	16:16:190101:1183		
41	165	166	Согласовано	16:16:190101:709		
			Согласовано	16:16:190101:708		
42	169	—	Согласовано	16:16:190101:708		
			Согласовано	16:16:190101:355		
43	174	—	Согласовано	16:16:190101:707		
			Согласовано	16:16:190101:329		
44	175	176	Согласовано	16:16:190101:707		
			Согласовано	16:16:190101:706		
45	177	—	Согласовано	16:16:190101:706		
			Согласовано	16:16:190101:329		
46	183	184	Согласовано	16:16:190101:70		
			Согласовано	16:16:190101:69		
47	188	189	Согласовано	16:16:190101:70		
			Согласовано	16:16:190101:335		
48	189	190	Согласовано	16:16:190101:70		
			Согласовано	16:16:190101:335		
49	190	191	Согласовано	16:16:190101:70		
			Согласовано	16:16:190101:335		
50	191	192	Согласовано	16:16:190101:70		
			Согласовано	16:16:190101:335		
51	192	193	Согласовано	16:16:190101:70		
			Согласовано	16:16:190101:335		

**АКТ
СОГЛАСОВАНИЯ МЕСТОПОЛОЖЕНИЯ ГРАНИЦ ЗЕМЕЛЬНЫХ УЧАСТКОВ
ПРИ ВЫПОЛНЕНИИ КОМПЛЕКСНЫХ КАДАСТРОВЫХ РАБОТ**

16:16:190101

наименование субъекта Российской Федерации, муниципального образования, населенного пункта, уникальные учетные номера кадастровых кварталов, а также иные сведения, позволяющие определить местоположение территории, на которой выполняются комплексные кадастровые работы

N п/п	Обозначение части (характерной точки) границы		Результат согласования (согласовано/ спорное)	Кадастровые номера или обозначения смежных земельных участков	Сведения о лице, представившем возражения	Реквизиты вступившего в законную силу судебного акта
	от т.	до т.				
1	2	3	4	5	6	7
52	207	208	Согласовано	16:16:190101:44		
			Согласовано	16:16:190101:1320		
53	210	—	Согласовано	16:16:190101:44		
			Согласовано	16:16:190101:1216		
54	211	212	Согласовано	16:16:190101:44		
			Согласовано	16:16:190101:1215		
55	212	213	Согласовано	16:16:190101:44		
			Согласовано	16:16:190101:1215		
56	213	214	Согласовано	16:16:190101:44		
			Согласовано	16:16:190101:1215		
57	219	215	Согласовано	16:16:190101:687		
			Согласовано	16:16:190101:686		
58	222	223	Согласовано	16:16:190101:682		
			Согласовано	16:16:190101:681		
59	233	230	Согласовано	16:16:190101:680		
			Согласовано	16:16:190101:679		
60	233	—	Согласовано	16:16:190101:680		
			Согласовано	16:16:190101:97		
61	233	—	Согласовано	16:16:190101:679		
			Согласовано	16:16:190101:97		
62	236	237	Согласовано	16:16:190101:679		
			Согласовано	16:16:190101:164		
63	238	239	Согласовано	16:16:190101:678		
			Согласовано	16:16:190101:1306		
64	241	242	Согласовано	16:16:190101:678		
			Согласовано	16:16:190101:1306		

**АКТ
СОГЛАСОВАНИЯ МЕСТОПОЛОЖЕНИЯ ГРАНИЦ ЗЕМЕЛЬНЫХ УЧАСТКОВ
ПРИ ВЫПОЛНЕНИИ КОМПЛЕКСНЫХ КАДАСТРОВЫХ РАБОТ**

16:16:190101

наименование субъекта Российской Федерации, муниципального образования, населенного пункта, уникальные учетные номера кадастровых кварталов, а также иные сведения, позволяющие определить местоположение территории, на которой выполняются комплексные кадастровые работы

					Всего листов: 41	Лист 6
N п/п	Обозначение части (характерной точки) границы		Результат согласования (согласовано/ спорное)	Кадастровые номера или обозначения смежных земельных участков	Сведения о лице, представившем возражения	Реквизиты вступившего в законную силу судебного акта
	от т.	до т.				
1	2	3	4	5	6	7
65	242	238	Согласовано	16:16:190101:678		
			Согласовано	16:16:190101:1306		
66	243	244	Согласовано	16:16:190101:675		
			Согласовано	16:16:190101:674		
67	244	245	Согласовано	16:16:190101:675		
			Согласовано	16:16:190101:36		
68	247	248	Согласовано	16:16:190101:674		
			Согласовано	16:16:190101:36		
69	248	244	Согласовано	16:16:190101:674		
			Согласовано	16:16:190101:36		
70	9	249	Согласовано	16:16:190101:674		
			Согласовано	16:16:190101:358		
71	148	256	Согласовано	16:16:190101:666		
			Согласовано	16:16:190101:181		
72	265	266	Согласовано	16:16:190101:72		
			Согласовано	16:16:190101:336		
73	266	267	Согласовано	16:16:190101:72		
			Согласовано	16:16:190101:336		
74	267	268	Согласовано	16:16:190101:72		
			Согласовано	16:16:190101:336		
75	269	270	Согласовано	16:16:190101:72		
			Согласовано	16:16:190101:73		
76	270	—	Согласовано	16:16:190101:72		
			Согласовано	16:16:190101:369		
77	278	279	Согласовано	16:16:190101:378		
			Согласовано	16:16:190101:735		

**АКТ
СОГЛАСОВАНИЯ МЕСТОПОЛОЖЕНИЯ ГРАНИЦ ЗЕМЕЛЬНЫХ УЧАСТКОВ
ПРИ ВЫПОЛНЕНИИ КОМПЛЕКСНЫХ КАДАСТРОВЫХ РАБОТ**

16:16:190101

наименование субъекта Российской Федерации, муниципального образования, населенного пункта, уникальные учетные номера
кадастровых кварталов, а также иные сведения, позволяющие определить местоположение территории, на которой выполняются
комплексные кадастровые работы

					Всего листов: 41	Лист 7
N п/п	Обозначение части (характерной точки) границы		Результат согласования (согласовано/ спорное)	Кадастровые номера или обозначения смежных земельных участков	Сведения о лице, представившем возражения	Реквизиты вступившего в законную силу судебного акта
	от т.	до т.				
1	2	3	4	5	6	7
78	278	279	Согласовано	16:16:190101:378		
			Согласовано	16:16:190101:1316		
79	279	280	Согласовано	16:16:190101:378		
			Согласовано	16:16:190101:735		
80	279	280	Согласовано	16:16:190101:378		
			Согласовано	16:16:190101:1316		
81	280	281	Согласовано	16:16:190101:378		
			Согласовано	16:16:190101:735		
82	280	281	Согласовано	16:16:190101:378		
			Согласовано	16:16:190101:1316		
83	282	283	Согласовано	16:16:190101:378		
			Согласовано	16:16:190101:1316		
84	283	284	Согласовано	16:16:190101:378		
			Согласовано	16:16:190101:1316		
85	284	285	Согласовано	16:16:190101:378		
			Согласовано	16:16:190101:1316		
86	285	286	Согласовано	16:16:190101:378		
			Согласовано	16:16:190101:1316		
87	299	300	Согласовано	16:16:190101:378		
			Согласовано	16:16:190101:734		
88	300	277	Согласовано	16:16:190101:378		
			Согласовано	16:16:190101:734		
89	316	—	Согласовано	16:16:190101:340		
			Согласовано	16:16:190101:190		
90	325	326	Согласовано	16:16:190101:337		
			Согласовано	16:16:190101:272		

**АКТ
СОГЛАСОВАНИЯ МЕСТОПОЛОЖЕНИЯ ГРАНИЦ ЗЕМЕЛЬНЫХ УЧАСТКОВ
ПРИ ВЫПОЛНЕНИИ КОМПЛЕКСНЫХ КАДАСТРОВЫХ РАБОТ**

16:16:190101

наименование субъекта Российской Федерации, муниципального образования, населенного пункта, уникальные учетные номера кадастровых кварталов, а также иные сведения, позволяющие определить местоположение территории, на которой выполняются комплексные кадастровые работы

					Всего листов: 41	Лист 8
N п/п	Обозначение части (характерной точки) границы		Результат согласования (согласовано/ спорное)	Кадастровые номера или обозначения смежных земельных участков	Сведения о лице, представившем возражения	Реквизиты вступившего в законную силу судебного акта
	от т.	до т.				
1	2	3	4	5	6	7
91	326	321	Согласовано	16:16:190101:337		
			Согласовано	16:16:190101:272		
92	339	—	Согласовано	16:16:190101:331		
			Согласовано	16:16:190101:1190		
93	340	335	Согласовано	16:16:190101:331		
			Согласовано	16:16:190101:330		
94	347	348	Согласовано	16:16:190101:326		
			Согласовано	16:16:190101:323		
95	352	346	Согласовано	16:16:190101:326		
			Согласовано	16:16:190101:325		
96	354	—	Согласовано	16:16:190101:325		
			Согласовано	16:16:190101:1315		
97	358	359	Согласовано	16:16:190101:324		
			Согласовано	16:16:190101:812		
98	359	360	Согласовано	16:16:190101:324		
			Согласовано	16:16:190101:812		
99	363	364	Согласовано	16:16:190101:323		
			Согласовано	16:16:190101:269		
100	370	371	Согласовано	16:16:190101:319		
			Согласовано	16:16:190101:812		
101	371	372	Согласовано	16:16:190101:319		
			Согласовано	16:16:190101:812		
102	380	381	Согласовано	16:16:190101:311		
			Согласовано	16:16:190101:870		
103	385	386	Согласовано	16:16:190101:308		
			Согласовано	16:16:190101:307		

**АКТ
СОГЛАСОВАНИЯ МЕСТОПОЛОЖЕНИЯ ГРАНИЦ ЗЕМЕЛЬНЫХ УЧАСТКОВ
ПРИ ВЫПОЛНЕНИИ КОМПЛЕКСНЫХ КАДАСТРОВЫХ РАБОТ**

16:16:190101

наименование субъекта Российской Федерации, муниципального образования, населенного пункта, уникальные учетные номера
кадастровых кварталов, а также иные сведения, позволяющие определить местоположение территории, на которой выполняются
комплексные кадастровые работы

					Всего листов: 41	Лист 9
N п/п	Обозначение части (характерной точки) границы		Результат согласования (согласовано/ спорное)	Кадастровые номера или обозначения смежных земельных участков	Сведения о лице, представившем возражения	Реквизиты вступившего в законную силу судебного акта
	от т.	до т.				
1	2	3	4	5	6	7
104	387	388	Согласовано	16:16:190101:307		
			Согласовано	16:16:190101:362		
105	399	400	Согласовано	16:16:190101:343		
			Согласовано	16:16:190101:344		
106	400	401	Согласовано	16:16:190101:343		
			Согласовано	16:16:190101:344		
107	401	392	Согласовано	16:16:190101:343		
			Согласовано	16:16:190101:344		
108	402	—	Согласовано	16:16:190101:344		
			Согласовано	16:16:190101:1246		
			Согласовано	16:16:190101:1231		
109	404	405	Согласовано	16:16:190101:344		
			Согласовано	16:16:190101:1246		
110	405	406	Согласовано	16:16:190101:344		
			Согласовано	16:16:190101:1246		
111	406	407	Согласовано	16:16:190101:344		
			Согласовано	16:16:190101:1246		
112	411	—	Согласовано	16:16:190101:344		
			Согласовано	16:16:190101:1231		
113	416	417	Согласовано	16:16:190101:345		
			Согласовано	16:16:190101:796		
114	417	418	Согласовано	16:16:190101:345		
			Согласовано	16:16:190101:1285		
115	418	419	Согласовано	16:16:190101:345		
			Согласовано	16:16:190101:1285		

**АКТ
СОГЛАСОВАНИЯ МЕСТОПОЛОЖЕНИЯ ГРАНИЦ ЗЕМЕЛЬНЫХ УЧАСТКОВ
ПРИ ВЫПОЛНЕНИИ КОМПЛЕКСНЫХ КАДАСТРОВЫХ РАБОТ**

16:16:190101

наименование субъекта Российской Федерации, муниципального образования, населенного пункта, уникальные учетные номера
кадастровых кварталов, а также иные сведения, позволяющие определить местоположение территории, на которой выполняются
комплексные кадастровые работы

N п/п	Обозначение части (характерной точки) границы		Результат согласования (согласовано/ спорное)	Кадастровые номера или обозначения смежных земельных участков	Сведения о лице, представившем возражения	Реквизиты вступившего в законную силу судебного акта
	от т.	до т.				
1	2	3	4	5	6	7
116	419	420	Согласовано	16:16:190101:345		
			Согласовано	16:16:190101:1285		
117	429	422	Согласовано	16:16:190101:346		
			Согласовано	16:16:190101:843		
118	451	452	Согласовано	16:16:190101:371		
			Согласовано	16:16:190101:822		
119	453	454	Согласовано	16:16:190101:371		
			Согласовано	16:16:190101:37		
120	459	460	Согласовано	16:16:190101:37		
			Согласовано	16:16:190101:822		
121	460	461	Согласовано	16:16:190101:37		
			Согласовано	16:16:190101:822		
122	461	462	Согласовано	16:16:190101:37		
			Согласовано	16:16:190101:822		
123	270	476	Согласовано	16:16:190101:369		
			Согласовано	16:16:190101:73		
124	476	477	Согласовано	16:16:190101:369		
			Согласовано	16:16:190101:73		
125	477	478	Согласовано	16:16:190101:369		
			Согласовано	16:16:190101:73		
126	478	479	Согласовано	16:16:190101:369		
			Согласовано	16:16:190101:73		
127	479	480	Согласовано	16:16:190101:369		
			Согласовано	16:16:190101:73		
128	485	486	Согласовано	16:16:190101:367		
			Согласовано	16:16:190101:366		

**АКТ
СОГЛАСОВАНИЯ МЕСТОПОЛОЖЕНИЯ ГРАНИЦ ЗЕМЕЛЬНЫХ УЧАСТКОВ
ПРИ ВЫПОЛНЕНИИ КОМПЛЕКСНЫХ КАДАСТРОВЫХ РАБОТ**

16:16:190101

наименование субъекта Российской Федерации, муниципального образования, населенного пункта, уникальные учетные номера
кадастровых кварталов, а также иные сведения, позволяющие определить местоположение территории, на которой выполняются
комплексные кадастровые работы

N п/п	Обозначение части (характерной точки) границы		Результат согласования (согласовано/ спорное)	Кадастровые номера или обозначения смежных земельных участков	Сведения о лице, представившем возражения	Реквизиты вступившего в законную силу судебного акта
	от т.	до т.				
1	2	3	4	5	6	7
129	488	—	Согласовано	16:16:190101:366		
			Согласовано	16:16:190101:204		
130	492	493	Согласовано	16:16:190101:365		
			Согласовано	16:16:190101:1209 (1)		
131	496	—	Согласовано	16:16:190101:365		
			Согласовано	16:16:190101:1302		
132	502	503	Согласовано	16:16:190101:365		
			Согласовано	16:16:190101:1209 (3)		
133	504	505	Согласовано	16:16:190101:365		
			Согласовано	16:16:190101:124		
134	507	508	Согласовано	16:16:190101:365		
			Согласовано	16:16:190101:1209 (5)		
135	508	509	Согласовано	16:16:190101:365		
			Согласовано	16:16:190101:1209 (5)		
136	509	510	Согласовано	16:16:190101:365		
			Согласовано	16:16:190101:1209 (5)		
137	513	514	Согласовано	16:16:190101:365		
			Согласовано	16:16:190101:1209 (4)		
138	526	527	Согласовано	16:16:190101:363		
			Согласовано	16:16:190101:855		
139	527	528	Согласовано	16:16:190101:363		
			Согласовано	16:16:190101:855		
140	548	549	Согласовано	16:16:190101:354		
			Согласовано	16:16:190101:175		
141	549	550	Согласовано	16:16:190101:354		
			Согласовано	16:16:190101:175		

АКТ
СОГЛАСОВАНИЯ МЕСТОПОЛОЖЕНИЯ ГРАНИЦ ЗЕМЕЛЬНЫХ УЧАСТКОВ
ПРИ ВЫПОЛНЕНИИ КОМПЛЕКСНЫХ КАДАСТРОВЫХ РАБОТ

16:16:190101

наименование субъекта Российской Федерации, муниципального образования, населенного пункта, уникальные учетные номера кадастровых кварталов, а также иные сведения, позволяющие определить местоположение территории, на которой выполняются комплексные кадастровые работы

					Всего листов: 41	Лист 12
N п/п	Обозначение части (характерной точки) границы		Результат согласования (согласовано/ спорное)	Кадастровые номера или обозначения смежных земельных участков	Сведения о лице, представившем возражения	Реквизиты вступившего в законную силу судебного акта
	от т.	до т.				
1	2	3	4	5	6	7
142	550	551	Согласовано	16:16:190101:354		
			Согласовано	16:16:190101:175		
143	552	547	Согласовано	16:16:190101:354		
			Согласовано	16:16:190101:177		
144	563	—	Согласовано	16:16:190101:351		
			Согласовано	16:16:190101:758		
145	564	559	Согласовано	16:16:190101:351		
			Согласовано	16:16:190101:350		
146	564	—	Согласовано	16:16:190101:351		
			Согласовано	16:16:190101:757		
147	564	—	Согласовано	16:16:190101:350		
			Согласовано	16:16:190101:757		
148	569	570	Согласовано	16:16:190101:348		
			Согласовано	16:16:190101:842		
149	583	584	Согласовано	16:16:190101:720		
			Согласовано	16:16:190101:133		
150	586	587	Согласовано	16:16:190101:726		
			Согласовано	16:16:190101:18		
151	591	592	Согласовано	16:16:190101:727		
			Согласовано	16:16:190101:728		
152	594	—	Согласовано	16:16:190101:727		
			Согласовано	16:16:190101:142		
153	596	597	Согласовано	16:16:190101:891		
			Согласовано	16:16:190101:892		
154	598	599	Согласовано	16:16:190101:891		
			Согласовано	16:16:190101:868		

**АКТ
СОГЛАСОВАНИЯ МЕСТОПОЛОЖЕНИЯ ГРАНИЦ ЗЕМЕЛЬНЫХ УЧАСТКОВ
ПРИ ВЫПОЛНЕНИИ КОМПЛЕКСНЫХ КАДАСТРОВЫХ РАБОТ**

16:16:190101

наименование субъекта Российской Федерации, муниципального образования, населенного пункта, уникальные учетные номера
кадастровых кварталов, а также иные сведения, позволяющие определить местоположение территории, на которой выполняются
комплексные кадастровые работы

N п/п	Обозначение части (характерной точки) границы		Результат согласования (согласовано/ спорное)	Кадастровые номера или обозначения смежных земельных участков	Сведения о лице, представившем возражения	Реквизиты вступившего в законную силу судебного акта
	от т.	до т.				
1	2	3	4	5	6	7
155	598	—	Согласовано	16:16:190101:891		
			Согласовано	16:16:190101:796		
156	614	615	Согласовано	16:16:190101:887		
			Согласовано	16:16:190101:910		
157	618	619	Согласовано	16:16:190101:878		
			Согласовано	16:16:190101:898		
158	620	621	Согласовано	16:16:190101:878		
			Согласовано	16:16:190101:744		
159	624	622	Согласовано	16:16:190101:870		
			Согласовано	16:16:190101:869		
160	636	637	Согласовано	16:16:190101:869		
			Согласовано	16:16:190101:916		
161	598	—	Согласовано	16:16:190101:868		
			Согласовано	16:16:190101:796		
162	639	640	Согласовано	16:16:190101:868		
			Согласовано	16:16:190101:867		
163	643	644	Согласовано	16:16:190101:867		
			Согласовано	16:16:190101:796		
164	669	145	Согласовано	16:16:190101:857		
			Согласовано	16:16:190101:918		
165	670	—	Согласовано	16:16:190101:857		
			Согласовано	16:16:190101:781		
166	672	673	Согласовано	16:16:190101:857		
			Согласовано	16:16:190101:780		
167	676	677	Согласовано	16:16:190101:855		
			Согласовано	16:16:190101:854		

**АКТ
СОГЛАСОВАНИЯ МЕСТОПОЛОЖЕНИЯ ГРАНИЦ ЗЕМЕЛЬНЫХ УЧАСТКОВ
ПРИ ВЫПОЛНЕНИИ КОМПЛЕКСНЫХ КАДАСТРОВЫХ РАБОТ**

16:16:190101

наименование субъекта Российской Федерации, муниципального образования, населенного пункта, уникальные учетные номера кадастровых кварталов, а также иные сведения, позволяющие определить местоположение территории, на которой выполняются комплексные кадастровые работы

N п/п	Обозначение части (характерной точки) границы		Результат согласования (согласовано/ спорное)	Кадастровые номера или обозначения смежных земельных участков	Сведения о лице, представившем возражения	Реквизиты вступившего в законную силу судебного акта
	от т.	до т.				
1	2	3	4	5	6	7
168	686	682	Согласовано	16:16:190101:85		
			Согласовано	16:16:190101:84		
169	687	—	Согласовано	16:16:190101:848		
			Согласовано	16:16:190101:125		
170	688	689	Согласовано	16:16:190101:848		
			Согласовано	16:16:190101:847		
171	689	690	Согласовано	16:16:190101:848		
			Согласовано	16:16:190101:847		
172	690	691	Согласовано	16:16:190101:848		
			Согласовано	16:16:190101:847		
173	692	693	Согласовано	16:16:190101:848		
			Согласовано	16:16:190101:122		
174	692	—	Согласовано	16:16:190101:848		
			Согласовано	16:16:190101:121		
175	693	694	Согласовано	16:16:190101:848		
			Согласовано	16:16:190101:122		
176	702	703	Согласовано	16:16:190101:847		
			Согласовано	16:16:190101:120		
177	703	—	Согласовано	16:16:190101:847		
			Согласовано	16:16:190101:121		
178	705	706	Согласовано	16:16:190101:845		
			Согласовано	16:16:190101:1193		
179	706	707	Согласовано	16:16:190101:845		
			Согласовано	16:16:190101:844		
180	706	—	Согласовано	16:16:190101:844		
			Согласовано	16:16:190101:1193		

**АКТ
СОГЛАСОВАНИЯ МЕСТОПОЛОЖЕНИЯ ГРАНИЦ ЗЕМЕЛЬНЫХ УЧАСТКОВ
ПРИ ВЫПОЛНЕНИИ КОМПЛЕКСНЫХ КАДАСТРОВЫХ РАБОТ**

16:16:190101

наименование субъекта Российской Федерации, муниципального образования, населенного пункта, уникальные учетные номера кадастровых кварталов, а также иные сведения, позволяющие определить местоположение территории, на которой выполняются комплексные кадастровые работы

N п/п	Обозначение части (характерной точки) границы		Результат согласования (согласовано/ спорное)	Кадастровые номера или обозначения смежных земельных участков	Сведения о лице, представившем возражения	Реквизиты вступившего в законную силу судебного акта
	от т.	до т.				
1	2	3	4	5	6	7
181	708	—	Согласовано	16:16:190101:844		
			Согласовано	16:16:190101:1194		
182	714	—	Согласовано	16:16:190101:892		
			Согласовано	16:16:190101:796		
183	715	—	Согласовано	16:16:190101:897		
			Согласовано	16:16:190101:898		
184	720	715	Согласовано	16:16:190101:897		
			Согласовано	16:16:190101:744		
185	739	740	Согласовано	16:16:190101:924		
			Согласовано	16:16:190101:923		
186	740	741	Согласовано	16:16:190101:924		
			Согласовано	16:16:190101:923		
187	741	742	Согласовано	16:16:190101:924		
			Согласовано	16:16:190101:923		
188	743	—	Согласовано	16:16:190101:924		
			Согласовано	16:16:190101:908		
189	744	—	Согласовано	16:16:190101:923		
			Согласовано	16:16:190101:1208		
190	745	—	Согласовано	16:16:190101:923		
			Согласовано	16:16:190101:908		
191	749	750	Согласовано	16:16:190101:920		
			Согласовано	16:16:190101:919		
192	752	—	Согласовано	16:16:190101:920		
			Согласовано	16:16:190101:908		
193	764	765	Согласовано	16:16:190101:916		
			Согласовано	16:16:190101:915		

**АКТ
СОГЛАСОВАНИЯ МЕСТОПОЛОЖЕНИЯ ГРАНИЦ ЗЕМЕЛЬНЫХ УЧАСТКОВ
ПРИ ВЫПОЛНЕНИИ КОМПЛЕКСНЫХ КАДАСТРОВЫХ РАБОТ**

16:16:190101

наименование субъекта Российской Федерации, муниципального образования, населенного пункта, уникальные учетные номера кадастровых кварталов, а также иные сведения, позволяющие определить местоположение территории, на которой выполняются комплексные кадастровые работы

N п/п	Обозначение части (характерной точки) границы		Результат согласования (согласовано/ спорное)	Кадастровые номера или обозначения смежных земельных участков	Сведения о лице, представившем возражения	Реквизиты вступившего в законную силу судебного акта
	от т.	до т.				
1	2	3	4	5	6	7
194	765	766	Согласовано	16:16:190101:916		
			Согласовано	16:16:190101:915		
195	766	767	Согласовано	16:16:190101:916		
			Согласовано	16:16:190101:915		
196	767	768	Согласовано	16:16:190101:916		
			Согласовано	16:16:190101:915		
197	771	772	Согласовано	16:16:190101:913		
			Согласовано	16:16:190101:904		
198	772	773	Согласовано	16:16:190101:913		
			Согласовано	16:16:190101:904		
199	773	774	Согласовано	16:16:190101:913		
			Согласовано	16:16:190101:904		
200	774	775	Согласовано	16:16:190101:913		
			Согласовано	16:16:190101:903		
201	775	776	Согласовано	16:16:190101:913		
			Согласовано	16:16:190101:912		
202	780	781	Согласовано	16:16:190101:843		
			Согласовано	16:16:190101:842		
203	775	782	Согласовано	16:16:190101:912		
			Согласовано	16:16:190101:903		
204	787	786	Согласовано	16:16:190101:910		
			Согласовано	16:16:190101:911		
205	790	—	Согласовано	16:16:190101:908		
			Согласовано	16:16:190101:1207		
206	796	797	Согласовано	16:16:190101:906		
			Согласовано	16:16:190101:905		

**АКТ
СОГЛАСОВАНИЯ МЕСТОПОЛОЖЕНИЯ ГРАНИЦ ЗЕМЕЛЬНЫХ УЧАСТКОВ
ПРИ ВЫПОЛНЕНИИ КОМПЛЕКСНЫХ КАДАСТРОВЫХ РАБОТ**

16:16:190101

наименование субъекта Российской Федерации, муниципального образования, населенного пункта, уникальные учетные номера
кадастровых кварталов, а также иные сведения, позволяющие определить местоположение территории, на которой выполняются
комплексные кадастровые работы

					Всего листов: 41	Лист 17
N п/п	Обозначение части (характерной точки) границы		Результат согласования (согласовано/ спорное)	Кадастровые номера или обозначения смежных земельных участков	Сведения о лице, представившем возражения	Реквизиты вступившего в законную силу судебного акта
	от т.	до т.				
1	2	3	4	5	6	7
207	810	774	Согласовано	16:16:190101:904		
			Согласовано	16:16:190101:903		
208	815	816	Согласовано	16:16:190101:901		
			Согласовано	16:16:190101:83		
209	816	817	Согласовано	16:16:190101:901		
			Согласовано	16:16:190101:900		
210	816	822	Согласовано	16:16:190101:900		
			Согласовано	16:16:190101:83		
211	822	823	Согласовано	16:16:190101:900		
			Согласовано	16:16:190101:778		
212	837	838	Согласовано	16:16:190101:841		
			Согласовано	16:16:190101:840		
213	851	852	Согласовано	16:16:190101:78		
			Согласовано	16:16:190101:77		
214	852	853	Согласовано	16:16:190101:78		
			Согласовано	16:16:190101:77		
215	853	854	Согласовано	16:16:190101:78		
			Согласовано	16:16:190101:77		
216	857	858	Согласовано	16:16:190101:78		
			Согласовано	16:16:190101:79		
217	858	859	Согласовано	16:16:190101:78		
			Согласовано	16:16:190101:79		
218	859	860	Согласовано	16:16:190101:78		
			Согласовано	16:16:190101:79		
219	860	846	Согласовано	16:16:190101:78		
			Согласовано	16:16:190101:79		

**АКТ
СОГЛАСОВАНИЯ МЕСТОПОЛОЖЕНИЯ ГРАНИЦ ЗЕМЕЛЬНЫХ УЧАСТКОВ
ПРИ ВЫПОЛНЕНИИ КОМПЛЕКСНЫХ КАДАСТРОВЫХ РАБОТ**

16:16:190101

наименование субъекта Российской Федерации, муниципального образования, населенного пункта, уникальные учетные номера кадастровых кварталов, а также иные сведения, позволяющие определить местоположение территории, на которой выполняются комплексные кадастровые работы

					Всего листов: 41	Лист 18
N п/п	Обозначение части (характерной точки) границы		Результат согласования (согласовано/ спорное)	Кадастровые номера или обозначения смежных земельных участков	Сведения о лице, представившем возражения	Реквизиты вступившего в законную силу судебного акта
	от т.	до т.				
1	2	3	4	5	6	7
220	862	863	Согласовано	16:16:190101:778		
			Согласовано	16:16:190101:777		
221	822	—	Согласовано	16:16:190101:778		
			Согласовано	16:16:190101:83		
222	867	—	Согласовано	16:16:190101:778		
			Согласовано	16:16:190101:84		
223	870	871	Согласовано	16:16:190101:777		
			Согласовано	16:16:190101:80		
224	888	889	Согласовано	16:16:190101:77		
			Согласовано	16:16:190101:76		
225	889	890	Согласовано	16:16:190101:77		
			Согласовано	16:16:190101:76		
226	890	891	Согласовано	16:16:190101:77		
			Согласовано	16:16:190101:76		
227	891	892	Согласовано	16:16:190101:77		
			Согласовано	16:16:190101:76		
228	897	—	Согласовано	16:16:190101:765		
			Согласовано	16:16:190101:1243		
229	899	900	Согласовано	16:16:190101:76		
			Согласовано	16:16:190101:75		
230	900	901	Согласовано	16:16:190101:76		
			Согласовано	16:16:190101:75		
231	907	908	Согласовано	16:16:190101:758		
			Согласовано	16:16:190101:757		
232	907	—	Согласовано	16:16:190101:758		
			Согласовано	16:16:190101:1207		

**АКТ
СОГЛАСОВАНИЯ МЕСТОПОЛОЖЕНИЯ ГРАНИЦ ЗЕМЕЛЬНЫХ УЧАСТКОВ
ПРИ ВЫПОЛНЕНИИ КОМПЛЕКСНЫХ КАДАСТРОВЫХ РАБОТ**

16:16:190101

наименование субъекта Российской Федерации, муниципального образования, населенного пункта, уникальные учетные номера кадастровых кварталов, а также иные сведения, позволяющие определить местоположение территории, на которой выполняются комплексные кадастровые работы

					Всего листов: 41	Лист 19
N п/п	Обозначение части (характерной точки) границы		Результат согласования (согласовано/ спорное)	Кадастровые номера или обозначения смежных земельных участков	Сведения о лице, представившем возражения	Реквизиты вступившего в законную силу судебного акта
	от т.	до т.				
1	2	3	4	5	6	7
233	907	—	Согласовано	16:16:190101:757		
			Согласовано	16:16:190101:1207		
234	912	—	Согласовано	16:16:190101:757		
			Согласовано	16:16:190101:1208		
235	914	915	Согласовано	16:16:190101:780		
			Согласовано	16:16:190101:781		
236	918	—	Согласовано	16:16:190101:780		
			Согласовано	16:16:190101:75		
237	923	924	Согласовано	16:16:190101:754		
			Согласовано	16:16:190101:753		
238	924	925	Согласовано	16:16:190101:754		
			Согласовано	16:16:190101:753		
239	925	926	Согласовано	16:16:190101:754		
			Согласовано	16:16:190101:753		
240	926	920	Согласовано	16:16:190101:754		
			Согласовано	16:16:190101:753		
241	945	946	Согласовано	16:16:190101:741		
			Согласовано	16:16:190101:783		
242	946	947	Согласовано	16:16:190101:741		
			Согласовано	16:16:190101:783		
243	947	948	Согласовано	16:16:190101:741		
			Согласовано	16:16:190101:783		
244	950	951	Согласовано	16:16:190101:735		
			Согласовано	16:16:190101:1316		
245	951	952	Согласовано	16:16:190101:735		
			Согласовано	16:16:190101:1316		

**АКТ
СОГЛАСОВАНИЯ МЕСТОПОЛОЖЕНИЯ ГРАНИЦ ЗЕМЕЛЬНЫХ УЧАСТКОВ
ПРИ ВЫПОЛНЕНИИ КОМПЛЕКСНЫХ КАДАСТРОВЫХ РАБОТ**

16:16:190101

наименование субъекта Российской Федерации, муниципального образования, населенного пункта, уникальные учетные номера кадастровых кварталов, а также иные сведения, позволяющие определить местоположение территории, на которой выполняются комплексные кадастровые работы

N п/п	Обозначение части (характерной точки) границы		Результат согласования (согласовано/ спорное)	Кадастровые номера или обозначения смежных земельных участков	Сведения о лице, представившем возражения	Реквизиты вступившего в законную силу судебного акта
	от т.	до т.				
1	2	3	4	5	6	7
246	952	953	Согласовано	16:16:190101:735		
			Согласовано	16:16:190101:1316		
247	952	953	Согласовано	16:16:190101:735		
			Согласовано	16:16:190101:1306		
248	956	281	Согласовано	16:16:190101:735		
			Согласовано	16:16:190101:1316		
249	281	280	Согласовано	16:16:190101:735		
			Согласовано	16:16:190101:1316		
250	280	279	Согласовано	16:16:190101:735		
			Согласовано	16:16:190101:1316		
251	279	278	Согласовано	16:16:190101:735		
			Согласовано	16:16:190101:1316		
252	278	957	Согласовано	16:16:190101:735		
			Согласовано	16:16:190101:1316		
253	957	950	Согласовано	16:16:190101:735		
			Согласовано	16:16:190101:734		
254	957	950	Согласовано	16:16:190101:735		
			Согласовано	16:16:190101:1316		
255	950	957	Согласовано	16:16:190101:734		
			Согласовано	16:16:190101:1316		
256	960	—	Согласовано	16:16:190101:734		
			Согласовано	16:16:190101:1163		
257	985	986	Согласовано	16:16:190101:788		
			Согласовано	16:16:190101:789		
258	994	—	Согласовано	16:16:190101:84		
			Согласовано	16:16:190101:83		

**АКТ
СОГЛАСОВАНИЯ МЕСТОПОЛОЖЕНИЯ ГРАНИЦ ЗЕМЕЛЬНЫХ УЧАСТКОВ
ПРИ ВЫПОЛНЕНИИ КОМПЛЕКСНЫХ КАДАСТРОВЫХ РАБОТ**

16:16:190101

наименование субъекта Российской Федерации, муниципального образования, населенного пункта, уникальные учетные номера кадастровых кварталов, а также иные сведения, позволяющие определить местоположение территории, на которой выполняются комплексные кадастровые работы

					Всего листов: 41	Лист 21
N п/п	Обозначение части (характерной точки) границы		Результат согласования (согласовано/ спорное)	Кадастровые номера или обозначения смежных земельных участков	Сведения о лице, представившем возражения	Реквизиты вступившего в законную силу судебного акта
	от т.	до т.				
1	2	3	4	5	6	7
259	1024	1025	Согласовано	16:16:190101:812		
			Согласовано	16:16:190101:18		
260	1026	—	Согласовано	16:16:190101:812		
			Согласовано	16:16:190101:268		
261	1028	1029	Согласовано	16:16:190101:811		
			Согласовано	16:16:190101:809		
262	1030	1031	Согласовано	16:16:190101:811		
			Согласовано	16:16:190101:810		
263	1034	1035	Согласовано	16:16:190101:809		
			Согласовано	16:16:190101:808		
264	1036	1037	Согласовано	16:16:190101:808		
			Согласовано	16:16:190101:807		
265	1042	1043	Согласовано	16:16:190101:807		
			Согласовано	16:16:190101:806		
266	1044	1045	Согласовано	16:16:190101:804		
			Согласовано	16:16:190101:1240		
267	1056	1057	Согласовано	16:16:190101:80		
			Согласовано	16:16:190101:79		
268	1061	—	Согласовано	16:16:190101:8		
			Согласовано	16:16:190101:1281		
269	1062	—	Согласовано	16:16:190101:8		
			Согласовано	16:16:190101:1282		
270	1068	—	Согласовано	16:16:190101:797		
			Согласовано	16:16:190101:142		
271	1069	1070	Согласовано	16:16:190101:797		
			Согласовано	16:16:190101:796		

**АКТ
СОГЛАСОВАНИЯ МЕСТОПОЛОЖЕНИЯ ГРАНИЦ ЗЕМЕЛЬНЫХ УЧАСТКОВ
ПРИ ВЫПОЛНЕНИИ КОМПЛЕКСНЫХ КАДАСТРОВЫХ РАБОТ**

16:16:190101

наименование субъекта Российской Федерации, муниципального образования, населенного пункта, уникальные учетные номера кадастровых кварталов, а также иные сведения, позволяющие определить местоположение территории, на которой выполняются комплексные кадастровые работы

					Всего листов: 41	Лист 22
N п/п	Обозначение части (характерной точки) границы		Результат согласования (согласовано/ спорное)	Кадастровые номера или обозначения смежных земельных участков	Сведения о лице, представившем возражения	Реквизиты вступившего в законную силу судебного акта
	от т.	до т.				
1	2	3	4	5	6	7
272	1070	1065	Согласовано	16:16:190101:797		
			Согласовано	16:16:190101:796		
273	1072	417	Согласовано	16:16:190101:796		
			Согласовано	16:16:190101:1285		
274	1072	—	Согласовано	16:16:190101:796		
			Согласовано	16:16:190101:142		
275	1078	1079	Согласовано	16:16:190101:795		
			Согласовано	16:16:190101:794		
276	1079	1080	Согласовано	16:16:190101:795		
			Согласовано	16:16:190101:794		
277	1089	1090	Согласовано	16:16:190101:789		
			Согласовано	16:16:190101:1321		
278	1090	1091	Согласовано	16:16:190101:789		
			Согласовано	16:16:190101:1321		
279	1091	1092	Согласовано	16:16:190101:789		
			Согласовано	16:16:190101:1321		
280	1096	1097	Согласовано	16:16:190101:806		
			Согласовано	16:16:190101:1299		
281	1102	1103	Согласовано	16:16:190101:29		
			Согласовано	16:16:190101:1245		
282	1103	1104	Согласовано	16:16:190101:29		
			Согласовано	16:16:190101:1245		
283	1104	55	Согласовано	16:16:190101:29		
			Согласовано	16:16:190101:1245		
284	1116	1117	Согласовано	16:16:190101:28		
			Согласовано	16:16:190101:27		

**АКТ
СОГЛАСОВАНИЯ МЕСТОПОЛОЖЕНИЯ ГРАНИЦ ЗЕМЕЛЬНЫХ УЧАСТКОВ
ПРИ ВЫПОЛНЕНИИ КОМПЛЕКСНЫХ КАДАСТРОВЫХ РАБОТ**

16:16:190101

наименование субъекта Российской Федерации, муниципального образования, населенного пункта, уникальные учетные номера
кадастровых кварталов, а также иные сведения, позволяющие определить местоположение территории, на которой выполняются
комплексные кадастровые работы

N п/п	Обозначение части (характерной точки) границы		Результат согласования (согласовано/ спорное)	Кадастровые номера или обозначения смежных земельных участков	Сведения о лице, представившем возражения	Реквизиты вступившего в законную силу судебного акта
	от т.	до т.				
1	2	3	4	5	6	7
285	1117	1118	Согласовано	16:16:190101:28		
			Согласовано	16:16:190101:27		
286	1118	1119	Согласовано	16:16:190101:28		
			Согласовано	16:16:190101:27		
287	1119	1120	Согласовано	16:16:190101:28		
			Согласовано	16:16:190101:27		
288	1120	1121	Согласовано	16:16:190101:28		
			Согласовано	16:16:190101:27		
289	1121	1122	Согласовано	16:16:190101:28		
			Согласовано	16:16:190101:27		
290	1122	1123	Согласовано	16:16:190101:28		
			Согласовано	16:16:190101:27		
291	1123	1111	Согласовано	16:16:190101:28		
			Согласовано	16:16:190101:27		
292	1139	1140	Согласовано	16:16:190101:1287		
			Согласовано	16:16:190101:1286		
293	1140	1141	Согласовано	16:16:190101:1287		
			Согласовано	16:16:190101:1286		
294	1144	1145	Согласовано	16:16:190101:1286		
			Согласовано	16:16:190101:253		
295	1144	—	Согласовано	16:16:190101:1286		
			Согласовано	16:16:190101:252		
296	1145	1146	Согласовано	16:16:190101:1286		
			Согласовано	16:16:190101:253		
297	1146	1147	Согласовано	16:16:190101:1286		
			Согласовано	16:16:190101:253		

**АКТ
СОГЛАСОВАНИЯ МЕСТОПОЛОЖЕНИЯ ГРАНИЦ ЗЕМЕЛЬНЫХ УЧАСТКОВ
ПРИ ВЫПОЛНЕНИИ КОМПЛЕКСНЫХ КАДАСТРОВЫХ РАБОТ**

16:16:190101

наименование субъекта Российской Федерации, муниципального образования, населенного пункта, уникальные учетные номера
кадастровых кварталов, а также иные сведения, позволяющие определить местоположение территории, на которой выполняются
комплексные кадастровые работы

N п/п	Обозначение части (характерной точки) границы		Результат согласования (согласовано/ спорное)	Кадастровые номера или обозначения смежных земельных участков	Сведения о лице, представившем возражения	Реквизиты вступившего в законную силу судебного акта
	от т.	до т.				
1	2	3	4	5	6	7
298	1072	1149	Согласовано	16:16:190101:1285		
			Согласовано	16:16:190101:142		
299	1149	1150	Согласовано	16:16:190101:1285		
			Согласовано	16:16:190101:107		
300	1150	1151	Согласовано	16:16:190101:1285		
			Согласовано	16:16:190101:107		
301	1151	1152	Согласовано	16:16:190101:1285		
			Согласовано	16:16:190101:107		
302	1152	1153	Согласовано	16:16:190101:1285		
			Согласовано	16:16:190101:107		
303	1156	1157	Согласовано	16:16:190101:1282		
			Согласовано	16:16:190101:1281		
304	1160	—	Согласовано	16:16:190101:1281		
			Согласовано	16:16:190101:12		
305	1166	1167	Согласовано	16:16:190101:1275		
			Согласовано	16:16:190101:1326		
306	1167	—	Согласовано	16:16:190101:1275		
			Согласовано	16:16:190101:1327		
307	1168	—	Согласовано	16:16:190101:1275		
			Согласовано	16:16:190101:1265		
308	1168	1169	Согласовано	16:16:190101:1275		
			Согласовано	16:16:190101:124		
309	1170	1171	Согласовано	16:16:190101:1275		
			Согласовано	16:16:190101:1209 (3)		
310	1171	1172	Согласовано	16:16:190101:1275		
			Согласовано	16:16:190101:1209 (3)		

**АКТ
СОГЛАСОВАНИЯ МЕСТОПОЛОЖЕНИЯ ГРАНИЦ ЗЕМЕЛЬНЫХ УЧАСТКОВ
ПРИ ВЫПОЛНЕНИИ КОМПЛЕКСНЫХ КАДАСТРОВЫХ РАБОТ**

16:16:190101

наименование субъекта Российской Федерации, муниципального образования, населенного пункта, уникальные учетные номера
кадастровых кварталов, а также иные сведения, позволяющие определить местоположение территории, на которой выполняются
комплексные кадастровые работы

					Всего листов: 41	Лист 25
N п/п	Обозначение части (характерной точки) границы		Результат согласования (согласовано/ спорное)	Кадастровые номера или обозначения смежных земельных участков	Сведения о лице, представившем возражения	Реквизиты вступившего в законную силу судебного акта
	от т.	до т.				
1	2	3	4	5	6	7
311	1180	—	Согласовано	16:16:190101:1274		
			Согласовано	16:16:190101:181		
312	1181	—	Согласовано	16:16:190101:1274		
			Согласовано	16:16:190101:181		
313	1188	—	Согласовано	16:16:190101:1269		
			Согласовано	16:16:190101:197		
			Согласовано	16:16:190101:194		
314	1191	1192	Согласовано	16:16:190101:1269		
			Согласовано	16:16:190101:1197		
315	1192	1193	Согласовано	16:16:190101:1269		
			Согласовано	16:16:190101:1197		
316	1196	—	Согласовано	16:16:190101:1268		
			Согласовано	16:16:190101:179		
317	1197	1198	Согласовано	16:16:190101:1268		
			Согласовано	16:16:190101:1187		
318	1198	1199	Согласовано	16:16:190101:1268		
			Согласовано	16:16:190101:1187		
319	1202	—	Согласовано	16:16:190101:1268		
			Согласовано	16:16:190101:1333		
320	1204	1205	Согласовано	16:16:190101:1268		
			Согласовано	16:16:190101:1332		
321	1205	1206	Согласовано	16:16:190101:1268		
			Согласовано	16:16:190101:1332		
322	1209	1210	Согласовано	16:16:190101:1265		
			Согласовано	16:16:190101:1327		

**АКТ
СОГЛАСОВАНИЯ МЕСТОПОЛОЖЕНИЯ ГРАНИЦ ЗЕМЕЛЬНЫХ УЧАСТКОВ
ПРИ ВЫПОЛНЕНИИ КОМПЛЕКСНЫХ КАДАСТРОВЫХ РАБОТ**

16:16:190101

наименование субъекта Российской Федерации, муниципального образования, населенного пункта, уникальные учетные номера
кадастровых кварталов, а также иные сведения, позволяющие определить местоположение территории, на которой выполняются
комплексные кадастровые работы

N п/п	Обозначение части (характерной точки) границы		Результат согласования (согласовано/ спорное)	Кадастровые номера или обозначения смежных земельных участков	Сведения о лице, представившем возражения	Реквизиты вступившего в законную силу судебного акта
	от т.	до т.				
1	2	3	4	5	6	7
323	1213	—	Согласовано	16:16:190101:1265		
			Согласовано	16:16:190101:122		
324	1222	1223	Согласовано	16:16:190101:1265		
			Согласовано	16:16:190101:124		
325	1223	1224	Согласовано	16:16:190101:1265		
			Согласовано	16:16:190101:124		
326	1224	1168	Согласовано	16:16:190101:1265		
			Согласовано	16:16:190101:124		
327	1227	1228	Согласовано	16:16:190101:1258		
			Согласовано	16:16:190101:171		
328	1228	1229	Согласовано	16:16:190101:1258		
			Согласовано	16:16:190101:171		
329	1229	1230	Согласовано	16:16:190101:1258		
			Согласовано	16:16:190101:171		
330	1232	1233	Согласовано	16:16:190101:1258		
			Согласовано	16:16:190101:173		
331	1233	1234	Согласовано	16:16:190101:1258		
			Согласовано	16:16:190101:173		
332	1243	1235	Согласовано	16:16:190101:1254		
			Согласовано	16:16:190101:1253		
333	1245	1246	Согласовано	16:16:190101:1253		
			Согласовано	16:16:190101:232		
334	1246	1244	Согласовано	16:16:190101:1253		
			Согласовано	16:16:190101:232		
335	1249	—	Согласовано	16:16:190101:125		
			Согласовано	16:16:190101:122		

**АКТ
СОГЛАСОВАНИЯ МЕСТОПОЛОЖЕНИЯ ГРАНИЦ ЗЕМЕЛЬНЫХ УЧАСТКОВ
ПРИ ВЫПОЛНЕНИИ КОМПЛЕКСНЫХ КАДАСТРОВЫХ РАБОТ**

16:16:190101

наименование субъекта Российской Федерации, муниципального образования, населенного пункта, уникальные учетные номера
кадастровых кварталов, а также иные сведения, позволяющие определить местоположение территории, на которой выполняются
комплексные кадастровые работы

					Всего листов: 41	Лист 27
N п/п	Обозначение части (характерной точки) границы		Результат согласования (согласовано/ спорное)	Кадастровые номера или обозначения смежных земельных участков	Сведения о лице, представившем возражения	Реквизиты вступившего в законную силу судебного акта
	от т.	до т.				
1	2	3	4	5	6	7
336	1256	1257	Согласовано	16:16:190101:1246		
			Согласовано	16:16:190101:269		
337	1257	56	Согласовано	16:16:190101:1246		
			Согласовано	16:16:190101:269		
338	1258	1259	Согласовано	16:16:190101:1246		
			Согласовано	16:16:190101:1245		
339	1259	1260	Согласовано	16:16:190101:1246		
			Согласовано	16:16:190101:1245		
340	1260	1255	Согласовано	16:16:190101:1246		
			Согласовано	16:16:190101:1245		
341	1267	1268	Согласовано	16:16:190101:1298		
			Согласовано	16:16:000000:10555		
342	1268	1269	Согласовано	16:16:190101:1298		
			Согласовано	16:16:000000:10555		
343	1269	1263	Согласовано	16:16:190101:1298		
			Согласовано	16:16:000000:10555		
344	1276	1277	Согласовано	16:16:190101:1302		
			Согласовано	16:16:190101:1164		
345	1281	—	Согласовано	16:16:190101:1302		
			Согласовано	16:16:190101:1209 (2)		
346	1288	—	Согласовано	16:16:190101:1302		
			Согласовано	16:16:190101:1209 (1)		
347	1289	1290	Согласовано	16:16:190101:1303		
			Согласовано	16:16:190101:1304		
348	1291	1292	Согласовано	16:16:190101:1303		
			Согласовано	16:16:190101:19		

**АКТ
СОГЛАСОВАНИЯ МЕСТОПОЛОЖЕНИЯ ГРАНИЦ ЗЕМЕЛЬНЫХ УЧАСТКОВ
ПРИ ВЫПОЛНЕНИИ КОМПЛЕКСНЫХ КАДАСТРОВЫХ РАБОТ**

16:16:190101

наименование субъекта Российской Федерации, муниципального образования, населенного пункта, уникальные учетные номера
кадастровых кварталов, а также иные сведения, позволяющие определить местоположение территории, на которой выполняются
комплексные кадастровые работы

					Всего листов: 41	Лист 28
N п/п	Обозначение части (характерной точки) границы		Результат согласования (согласовано/ спорное)	Кадастровые номера или обозначения смежных земельных участков	Сведения о лице, представившем возражения	Реквизиты вступившего в законную силу судебного акта
	от т.	до т.				
1	2	3	4	5	6	7
349	1292	1293	Согласовано	16:16:190101:1303		
			Согласовано	16:16:190101:19		
350	1293	1294	Согласовано	16:16:190101:1303		
			Согласовано	16:16:190101:19		
351	1301	1302	Согласовано	16:16:190101:1330		
			Согласовано	16:16:190101:1331		
352	1302	1303	Согласовано	16:16:190101:1330		
			Согласовано	16:16:190101:1331		
353	1303	1304	Согласовано	16:16:190101:1330		
			Согласовано	16:16:190101:1331		
354	1310	1311	Согласовано	16:16:190101:1329		
			Согласовано	16:16:190101:1176		
355	1311	1312	Согласовано	16:16:190101:1329		
			Согласовано	16:16:190101:1243		
356	1311	1312	Согласовано	16:16:190101:1329		
			Согласовано	16:16:190101:1176		
357	1315	1316	Согласовано	16:16:190101:1329		
			Согласовано	16:16:190101:1177		
358	1315	1316	Согласовано	16:16:190101:1329		
			Согласовано	16:16:190101:1176		
359	1316	1310	Согласовано	16:16:190101:1329		
			Согласовано	16:16:190101:1176		
360	1316	1310	Согласовано	16:16:190101:1329		
			Согласовано	16:16:190101:1175		
361	1321	—	Согласовано	16:16:190101:1327		
			Согласовано	16:16:190101:122		

**АКТ
СОГЛАСОВАНИЯ МЕСТОПОЛОЖЕНИЯ ГРАНИЦ ЗЕМЕЛЬНЫХ УЧАСТКОВ
ПРИ ВЫПОЛНЕНИИ КОМПЛЕКСНЫХ КАДАСТРОВЫХ РАБОТ**

16:16:190101

наименование субъекта Российской Федерации, муниципального образования, населенного пункта, уникальные учетные номера кадастровых кварталов, а также иные сведения, позволяющие определить местоположение территории, на которой выполняются комплексные кадастровые работы

					Всего листов: 41	Лист 29
N п/п	Обозначение части (характерной точки) границы		Результат согласования (согласовано/ спорное)	Кадастровые номера или обозначения смежных земельных участков	Сведения о лице, представившем возражения	Реквизиты вступившего в законную силу судебного акта
	от т.	до т.				
1	2	3	4	5	6	7
362	1167	1325	Согласовано	16:16:190101:1327		
			Согласовано	16:16:190101:1326		
363	1325	1317	Согласовано	16:16:190101:1327		
			Согласовано	16:16:190101:1326		
364	1328	1329	Согласовано	16:16:190101:1325		
			Согласовано	16:16:190101:1190		
365	1329	1330	Согласовано	16:16:190101:1325		
			Согласовано	16:16:190101:1190		
366	1337	1338	Согласовано	16:16:190101:1324		
			Согласовано	16:16:190101:1323		
367	1339	—	Согласовано	16:16:190101:1324		
			Согласовано	16:16:190101:233		
368	1341	—	Согласовано	16:16:190101:1323		
			Согласовано	16:16:190101:233		
369	1312	1311	Согласовано	16:16:190101:1243		
			Согласовано	16:16:190101:1176		
370	1347	—	Согласовано	16:16:190101:1243		
			Согласовано	16:16:190101:1174		
371	1353	1354	Согласовано	16:16:190101:1320		
			Согласовано	16:16:190101:1319		
372	1354	1355	Согласовано	16:16:190101:1320		
			Согласовано	16:16:190101:1319		
373	1355	1356	Согласовано	16:16:190101:1320		
			Согласовано	16:16:190101:1319		
374	1356	1348	Согласовано	16:16:190101:1320		
			Согласовано	16:16:190101:1319		

**АКТ
СОГЛАСОВАНИЯ МЕСТОПОЛОЖЕНИЯ ГРАНИЦ ЗЕМЕЛЬНЫХ УЧАСТКОВ
ПРИ ВЫПОЛНЕНИИ КОМПЛЕКСНЫХ КАДАСТРОВЫХ РАБОТ**

16:16:190101

наименование субъекта Российской Федерации, муниципального образования, населенного пункта, уникальные учетные номера кадастровых кварталов, а также иные сведения, позволяющие определить местоположение территории, на которой выполняются комплексные кадастровые работы

					Всего листов: 41	Лист 30
N п/п	Обозначение части (характерной точки) границы		Результат согласования (согласовано/ спорное)	Кадастровые номера или обозначения смежных земельных участков	Сведения о лице, представившем возражения	Реквизиты вступившего в законную силу судебного акта
	от т.	до т.				
1	2	3	4	5	6	7
375	1358	1359	Согласовано	16:16:190101:1319		
			Согласовано	16:16:190101:1318		
376	1359	1357	Согласовано	16:16:190101:1319		
			Согласовано	16:16:190101:1318		
377	952	953	Согласовано	16:16:190101:1316		
			Согласовано	16:16:190101:1306		
378	1364	1365	Согласовано	16:16:190101:1316		
			Согласовано	16:16:190101:1332		
379	1366	—	Согласовано	16:16:190101:1316		
			Согласовано	16:16:190101:1334		
380	1370	1368	Согласовано	16:16:190101:1315		
			Согласовано	16:16:190101:1314		
381	1375	1376	Согласовано	16:16:190101:1309		
			Согласовано	16:16:190101:1194		
382	1376	1377	Согласовано	16:16:190101:1309		
			Согласовано	16:16:190101:1194		
383	1377	1378	Согласовано	16:16:190101:1309		
			Согласовано	16:16:190101:1194		
384	1378	1379	Согласовано	16:16:190101:1309		
			Согласовано	16:16:190101:1194		
385	1381	1382	Согласовано	16:16:190101:1309		
			Согласовано	16:16:190101:1307		
386	1385	—	Согласовано	16:16:190101:1306		
			Согласовано	16:16:190101:1332		
387	1396	1397	Согласовано	16:16:190101:1242		
			Согласовано	16:16:190101:161		

**АКТ
СОГЛАСОВАНИЯ МЕСТОПОЛОЖЕНИЯ ГРАНИЦ ЗЕМЕЛЬНЫХ УЧАСТКОВ
ПРИ ВЫПОЛНЕНИИ КОМПЛЕКСНЫХ КАДАСТРОВЫХ РАБОТ**

16:16:190101

наименование субъекта Российской Федерации, муниципального образования, населенного пункта, уникальные учетные номера
кадастровых кварталов, а также иные сведения, позволяющие определить местоположение территории, на которой выполняются
комплексные кадастровые работы

					Всего листов: 41	Лист 31
N п/п	Обозначение части (характерной точки) границы		Результат согласования (согласовано/ спорное)	Кадастровые номера или обозначения смежных земельных участков	Сведения о лице, представившем возражения	Реквизиты вступившего в законную силу судебного акта
	от т.	до т.				
1	2	3	4	5	6	7
388	1400	—	Согласовано	16:16:190101:1240		
			Согласовано	16:16:190101:193		
389	1404	—	Согласовано	16:16:190101:1240		
			Согласовано	16:16:190101:193		
390	1406	1407	Согласовано	16:16:190101:1179		
			Согласовано	16:16:190101:1177		
391	1407	1408	Согласовано	16:16:190101:1179		
			Согласовано	16:16:190101:1180		
392	1409	1406	Согласовано	16:16:190101:1179		
			Согласовано	16:16:190101:1178		
393	1410	1411	Согласовано	16:16:190101:1178		
			Согласовано	16:16:190101:1177		
394	1411	1412	Согласовано	16:16:190101:1178		
			Согласовано	16:16:190101:1177		
395	1412	1406	Согласовано	16:16:190101:1178		
			Согласовано	16:16:190101:1177		
396	1413	1414	Согласовано	16:16:190101:1178		
			Согласовано	16:16:190101:1331		
397	1418	1419	Согласовано	16:16:190101:1177		
			Согласовано	16:16:190101:1174		
398	1419	1316	Согласовано	16:16:190101:1177		
			Согласовано	16:16:190101:1175		
399	1316	1315	Согласовано	16:16:190101:1177		
			Согласовано	16:16:190101:1176		
400	1421	1422	Согласовано	16:16:190101:1177		
			Согласовано	16:16:190101:1181		

АКТ
СОГЛАСОВАНИЯ МЕСТОПОЛОЖЕНИЯ ГРАНИЦ ЗЕМЕЛЬНЫХ УЧАСТКОВ
ПРИ ВЫПОЛНЕНИИ КОМПЛЕКСНЫХ КАДАСТРОВЫХ РАБОТ

16:16:190101

наименование субъекта Российской Федерации, муниципального образования, населенного пункта, уникальные учетные номера кадастровых кварталов, а также иные сведения, позволяющие определить местоположение территории, на которой выполняются комплексные кадастровые работы

N п/п	Обозначение части (характерной точки) границы		Результат согласования (согласовано/ спорное)	Кадастровые номера или обозначения смежных земельных участков	Сведения о лице, представившем возражения	Реквизиты вступившего в законную силу судебного акта
	от т.	до т.				
1	2	3	4	5	6	7
401	1422	1407	Согласовано	16:16:190101:1177		
			Согласовано	16:16:190101:1180		
402	1316	1310	Согласовано	16:16:190101:1176		
			Согласовано	16:16:190101:1175		
403	1419	1424	Согласовано	16:16:190101:1175		
			Согласовано	16:16:190101:1174		
404	1434	1435	Согласовано	16:16:190101:1164		
			Согласовано	16:16:190101:1163		
405	1445	1446	Согласовано	16:16:190101:118		
			Согласовано	16:16:190101:119		
406	1149	—	Согласовано	16:16:190101:107		
			Согласовано	16:16:190101:142		
407	1483	—	Согласовано	16:16:190101:106		
			Согласовано	16:16:190101:238		
			Согласовано	16:16:190101:145		
408	1484	1485	Согласовано	16:16:190101:106		
			Согласовано	16:16:190101:105		
409	1492	1493	Согласовано	16:16:190101:105		
			Согласовано	16:16:190101:104		
410	1493	1494	Согласовано	16:16:190101:105		
			Согласовано	16:16:190101:104		
411	1511	—	Согласовано	16:16:190101:1331		
			Согласовано	16:16:190101:1181		
412	1422	1515	Согласовано	16:16:190101:1180		
			Согласовано	16:16:190101:1181		

**АКТ
СОГЛАСОВАНИЯ МЕСТОПОЛОЖЕНИЯ ГРАНИЦ ЗЕМЕЛЬНЫХ УЧАСТКОВ
ПРИ ВЫПОЛНЕНИИ КОМПЛЕКСНЫХ КАДАСТРОВЫХ РАБОТ**

16:16:190101

наименование субъекта Российской Федерации, муниципального образования, населенного пункта, уникальные учетные номера
кадастровых кварталов, а также иные сведения, позволяющие определить местоположение территории, на которой выполняются
комплексные кадастровые работы

N п/п	Обозначение части (характерной точки) границы		Результат согласования (согласовано/ спорное)	Кадастровые номера или обозначения смежных земельных участков	Сведения о лице, представившем возражения	Реквизиты вступившего в законную силу судебного акта
	от т.	до т.				
1	2	3	4	5	6	7
413	1516	1517	Согласовано	16:16:190101:1183		
			Согласовано	16:16:190101:2		
414	1525	—	Согласовано	16:16:190101:1231		
			Согласовано	16:16:190101:269		
415	692	1526	Согласовано	16:16:190101:122		
			Согласовано	16:16:190101:121		
416	1534	1535	Согласовано	16:16:190101:1216		
			Согласовано	16:16:190101:1215		
417	1535	1531	Согласовано	16:16:190101:1216		
			Согласовано	16:16:190101:1215		
418	1546	1538	Согласовано	16:16:190101:1211		
			Согласовано	16:16:190101:1210		
419	703	1549	Согласовано	16:16:190101:121		
			Согласовано	16:16:190101:120		
420	1597	1596	Согласовано	16:16:190101:1208		
			Согласовано	16:16:190101:1207		
421	1607	1608	Согласовано	16:16:190101:1203		
			Согласовано	16:16:190101:1204		
422	1608	1609	Согласовано	16:16:190101:1203		
			Согласовано	16:16:190101:1204		
423	1609	1610	Согласовано	16:16:190101:1203		
			Согласовано	16:16:190101:1204		
424	1610	1611	Согласовано	16:16:190101:1203		
			Согласовано	16:16:190101:1204		
425	1621	—	Согласовано	16:16:190101:1197		
			Согласовано	16:16:190101:196		

**АКТ
СОГЛАСОВАНИЯ МЕСТОПОЛОЖЕНИЯ ГРАНИЦ ЗЕМЕЛЬНЫХ УЧАСТКОВ
ПРИ ВЫПОЛНЕНИИ КОМПЛЕКСНЫХ КАДАСТРОВЫХ РАБОТ**

16:16:190101

наименование субъекта Российской Федерации, муниципального образования, населенного пункта, уникальные учетные номера
кадастровых кварталов, а также иные сведения, позволяющие определить местоположение территории, на которой выполняются
комплексные кадастровые работы

N п/п	Обозначение части (характерной точки) границы		Результат согласования (согласовано/ спорное)	Кадастровые номера или обозначения смежных земельных участков	Сведения о лице, представившем возражения	Реквизиты вступившего в законную силу судебного акта
	от т.	до т.				
1	2	3	4	5	6	7
426	1623	1624	Согласовано	16:16:190101:1194		
			Согласовано	16:16:190101:1193		
427	1624	1622	Согласовано	16:16:190101:1194		
			Согласовано	16:16:190101:1193		
428	1639	—	Согласовано	16:16:190101:1187		
			Согласовано	16:16:190101:179		
429	1648	1649	Согласовано	16:16:190101:97		
			Согласовано	16:16:190101:150		
430	1649	1650	Согласовано	16:16:190101:97		
			Согласовано	16:16:190101:150		
431	1651	1652	Согласовано	16:16:190101:97		
			Согласовано	16:16:190101:164		
432	1652	1645	Согласовано	16:16:190101:97		
			Согласовано	16:16:190101:164		
433	1654	1653	Согласовано	16:16:190101:1332		
			Согласовано	16:16:190101:1334		
434	1656	1655	Согласовано	16:16:190101:1334		
			Согласовано	16:16:190101:1335		
435	1669	1657	Согласовано	16:16:190101:212		
			Согласовано	16:16:190101:211		
436	1675	1676	Согласовано	16:16:190101:211		
			Согласовано	16:16:190101:210		
437	1676	1670	Согласовано	16:16:190101:211		
			Согласовано	16:16:190101:210		
438	1685	—	Согласовано	16:16:190101:210		
			Согласовано	16:16:190101:204		

**АКТ
СОГЛАСОВАНИЯ МЕСТОПОЛОЖЕНИЯ ГРАНИЦ ЗЕМЕЛЬНЫХ УЧАСТКОВ
ПРИ ВЫПОЛНЕНИИ КОМПЛЕКСНЫХ КАДАСТРОВЫХ РАБОТ**

16:16:190101

наименование субъекта Российской Федерации, муниципального образования, населенного пункта, уникальные учетные номера
кадастровых кварталов, а также иные сведения, позволяющие определить местоположение территории, на которой выполняются
комплексные кадастровые работы

					Всего листов: 41	Лист 35
N п/п	Обозначение части (характерной точки) границы		Результат согласования (согласовано/ спорное)	Кадастровые номера или обозначения смежных земельных участков	Сведения о лице, представившем возражения	Реквизиты вступившего в законную силу судебного акта
	от т.	до т.				
1	2	3	4	5	6	7
439	1694	1695	Согласовано	16:16:190101:207		
			Согласовано	16:16:190101:252		
440	1695	1696	Согласовано	16:16:190101:207		
			Согласовано	16:16:190101:252		
441	1696	1697	Согласовано	16:16:190101:207		
			Согласовано	16:16:190101:252		
442	1697	1698	Согласовано	16:16:190101:207		
			Согласовано	16:16:190101:252		
443	1698	1699	Согласовано	16:16:190101:207		
			Согласовано	16:16:190101:252		
444	1711	1712	Согласовано	16:16:190101:206		
			Согласовано	16:16:190101:205		
445	1712	1713	Согласовано	16:16:190101:206		
			Согласовано	16:16:190101:205		
446	1713	1714	Согласовано	16:16:190101:206		
			Согласовано	16:16:190101:205		
447	1720	1721	Согласовано	16:16:190101:205		
			Согласовано	16:16:190101:204		
448	1737	1738	Согласовано	16:16:190101:200		
			Согласовано	16:16:190101:199		
449	1738	1739	Согласовано	16:16:190101:200		
			Согласовано	16:16:190101:199		
450	1739	1740	Согласовано	16:16:190101:200		
			Согласовано	16:16:190101:199		
451	1740	1741	Согласовано	16:16:190101:200		
			Согласовано	16:16:190101:199		

АКТ
СОГЛАСОВАНИЯ МЕСТОПОЛОЖЕНИЯ ГРАНИЦ ЗЕМЕЛЬНЫХ УЧАСТКОВ
ПРИ ВЫПОЛНЕНИИ КОМПЛЕКСНЫХ КАДАСТРОВЫХ РАБОТ

16:16:190101

наименование субъекта Российской Федерации, муниципального образования, населенного пункта, уникальные учетные номера кадастровых кварталов, а также иные сведения, позволяющие определить местоположение территории, на которой выполняются комплексные кадастровые работы

N п/п	Обозначение части (характерной точки) границы		Результат согласования (согласовано/ спорное)	Кадастровые номера или обозначения смежных земельных участков	Сведения о лице, представившем возражения	Реквизиты вступившего в законную силу судебного акта
	от т.	до т.				
1	2	3	4	5	6	7
452	1741	1742	Согласовано	16:16:190101:200		
			Согласовано	16:16:190101:199		
453	1761	1755	Согласовано	16:16:190101:198		
			Согласовано	16:16:190101:197		
454	1762	1188	Согласовано	16:16:190101:197		
			Согласовано	16:16:190101:194		
455	1764	1762	Согласовано	16:16:190101:197		
			Согласовано	16:16:190101:194		
456	1795	1796	Согласовано	16:16:190101:218		
			Согласовано	16:16:190101:219		
457	1814	1815	Согласовано	16:16:190101:220		
			Согласовано	16:16:190101:221		
458	1815	1816	Согласовано	16:16:190101:220		
			Согласовано	16:16:190101:221		
459	1834	1835	Согласовано	16:16:190101:27		
			Согласовано	16:16:190101:26		
460	1835	1832	Согласовано	16:16:190101:27		
			Согласовано	16:16:190101:26		
461	1845	1846	Согласовано	16:16:190101:26		
			Согласовано	16:16:190101:25		
462	1846	1847	Согласовано	16:16:190101:26		
			Согласовано	16:16:190101:25		
463	1847	1848	Согласовано	16:16:190101:26		
			Согласовано	16:16:190101:25		
464	1144	1849	Согласовано	16:16:190101:253		
			Согласовано	16:16:190101:252		

**АКТ
СОГЛАСОВАНИЯ МЕСТОПОЛОЖЕНИЯ ГРАНИЦ ЗЕМЕЛЬНЫХ УЧАСТКОВ
ПРИ ВЫПОЛНЕНИИ КОМПЛЕКСНЫХ КАДАСТРОВЫХ РАБОТ**

16:16:190101

наименование субъекта Российской Федерации, муниципального образования, населенного пункта, уникальные учетные номера
кадастровых кварталов, а также иные сведения, позволяющие определить местоположение территории, на которой выполняются
комплексные кадастровые работы

N п/п	Обозначение части (характерной точки) границы		Результат согласования (согласовано/ спорное)	Кадастровые номера или обозначения смежных земельных участков	Сведения о лице, представившем возражения	Реквизиты вступившего в законную силу судебного акта
	от т.	до т.				
1	2	3	4	5	6	7
465	1854	—	Согласовано	16:16:190101:190		
			Согласовано	16:16:190101:189		
466	1868	1869	Согласовано	16:16:190101:24		
			Согласовано	16:16:190101:25		
467	1869	1870	Согласовано	16:16:190101:24		
			Согласовано	16:16:190101:25		
468	1870	1871	Согласовано	16:16:190101:24		
			Согласовано	16:16:190101:25		
469	1871	1872	Согласовано	16:16:190101:24		
			Согласовано	16:16:190101:25		
470	1873	1874	Согласовано	16:16:190101:24		
			Согласовано	16:16:190101:23		
471	1874	1875	Согласовано	16:16:190101:24		
			Согласовано	16:16:190101:23		
472	1875	1865	Согласовано	16:16:190101:24		
			Согласовано	16:16:190101:23		
473	1878	1483	Согласовано	16:16:190101:238		
			Согласовано	16:16:190101:145		
474	1910	1911	Согласовано	16:16:190101:222		
			Согласовано	16:16:190101:221		
475	1911	1902	Согласовано	16:16:190101:222		
			Согласовано	16:16:190101:221		
476	1937	1938	Согласовано	16:16:190101:159		
			Согласовано	16:16:190101:158		
477	1938	1939	Согласовано	16:16:190101:159		
			Согласовано	16:16:190101:158		

**АКТ
СОГЛАСОВАНИЯ МЕСТОПОЛОЖЕНИЯ ГРАНИЦ ЗЕМЕЛЬНЫХ УЧАСТКОВ
ПРИ ВЫПОЛНЕНИИ КОМПЛЕКСНЫХ КАДАСТРОВЫХ РАБОТ**

16:16:190101

наименование субъекта Российской Федерации, муниципального образования, населенного пункта, уникальные учетные номера
кадастровых кварталов, а также иные сведения, позволяющие определить местоположение территории, на которой выполняются
комплексные кадастровые работы

					Всего листов: 41	Лист 38
N п/п	Обозначение части (характерной точки) границы		Результат согласования (согласовано/ спорное)	Кадастровые номера или обозначения смежных земельных участков	Сведения о лице, представившем возражения	Реквизиты вступившего в законную силу судебного акта
	от т.	до т.				
1	2	3	4	5	6	7
478	1939	1940	Согласовано	16:16:190101:159		
			Согласовано	16:16:190101:158		
479	1943	1944	Согласовано	16:16:190101:158		
			Согласовано	16:16:190101:157		
480	1944	1945	Согласовано	16:16:190101:158		
			Согласовано	16:16:190101:157		
481	1946	—	Согласовано	16:16:190101:158		
			Согласовано	16:16:190101:171		
482	1954	1955	Согласовано	16:16:190101:156		
			Согласовано	16:16:190101:155		
483	1955	—	Согласовано	16:16:190101:156		
			Согласовано	16:16:190101:169		
484	1956	—	Согласовано	16:16:190101:156		
			Согласовано	16:16:190101:171		
			Согласовано	16:16:190101:170		
485	1961	1962	Согласовано	16:16:190101:156		
			Согласовано	16:16:190101:155		
486	1962	1963	Согласовано	16:16:190101:156		
			Согласовано	16:16:190101:155		
487	1963	1954	Согласовано	16:16:190101:156		
			Согласовано	16:16:190101:155		
488	1973	1974	Согласовано	16:16:190101:155		
			Согласовано	16:16:190101:169		
489	1974	1955	Согласовано	16:16:190101:155		
			Согласовано	16:16:190101:169		

**АКТ
СОГЛАСОВАНИЯ МЕСТОПОЛОЖЕНИЯ ГРАНИЦ ЗЕМЕЛЬНЫХ УЧАСТКОВ
ПРИ ВЫПОЛНЕНИИ КОМПЛЕКСНЫХ КАДАСТРОВЫХ РАБОТ**

16:16:190101

наименование субъекта Российской Федерации, муниципального образования, населенного пункта, уникальные учетные номера
кадастровых кварталов, а также иные сведения, позволяющие определить местоположение территории, на которой выполняются
комплексные кадастровые работы

N п/п	Обозначение части (характерной точки) границы		Результат согласования (согласовано/ спорное)	Кадастровые номера или обозначения смежных земельных участков	Сведения о лице, представившем возражения	Реквизиты вступившего в законную силу судебного акта
	от т.	до т.				
1	2	3	4	5	6	7
490	1981	1982	Согласовано	16:16:190101:154		
			Согласовано	16:16:190101:153		
491	1982	1983	Согласовано	16:16:190101:154		
			Согласовано	16:16:190101:153		
492	1983	1984	Согласовано	16:16:190101:154		
			Согласовано	16:16:190101:153		
493	1984	1985	Согласовано	16:16:190101:154		
			Согласовано	16:16:190101:153		
494	2031	2032	Согласовано	16:16:190101:139		
			Согласовано	16:16:190101:138		
495	2035	—	Согласовано	16:16:190101:138		
			Согласовано	16:16:190101:137		
496	2039	2040	Согласовано	16:16:190101:138		
			Согласовано	16:16:190101:137		
497	2043	2044	Согласовано	16:16:190101:137		
			Согласовано	16:16:190101:136		
498	2052	2053	Согласовано	16:16:190101:1335		
			Согласовано	16:16:190101:1333		
499	2061	2062	Согласовано	16:16:190101:162		
			Согласовано	16:16:190101:163		
500	2068	2069	Согласовано	16:16:190101:164		
			Согласовано	16:16:190101:163		
501	2069	2070	Согласовано	16:16:190101:164		
			Согласовано	16:16:190101:163		
502	2070	2071	Согласовано	16:16:190101:164		
			Согласовано	16:16:190101:163		

**АКТ
СОГЛАСОВАНИЯ МЕСТОПОЛОЖЕНИЯ ГРАНИЦ ЗЕМЕЛЬНЫХ УЧАСТКОВ
ПРИ ВЫПОЛНЕНИИ КОМПЛЕКСНЫХ КАДАСТРОВЫХ РАБОТ**

16:16:190101

наименование субъекта Российской Федерации, муниципального образования, населенного пункта, уникальные учетные номера
кадастровых кварталов, а также иные сведения, позволяющие определить местоположение территории, на которой выполняются
комплексные кадастровые работы

N п/п	Обозначение части (характерной точки) границы		Результат согласования (согласовано/ спорное)	Кадастровые номера или обозначения смежных земельных участков	Сведения о лице, представившем возражения	Реквизиты вступившего в законную силу судебного акта
	от т.	до т.				
1	2	3	4	5	6	7
503	2084	2085	Согласовано	16:16:190101:187		
			Согласовано	16:16:190101:186		
504	2085	2086	Согласовано	16:16:190101:187		
			Согласовано	16:16:190101:186		
505	2086	2087	Согласовано	16:16:190101:187		
			Согласовано	16:16:190101:186		
506	2087	2088	Согласовано	16:16:190101:187		
			Согласовано	16:16:190101:186		
507	2088	2077	Согласовано	16:16:190101:187		
			Согласовано	16:16:190101:186		
508	2090	2089	Согласовано	16:16:190101:186		
			Согласовано	16:16:190101:185		
509	2093	2094	Согласовано	16:16:190101:185		
			Согласовано	16:16:190101:184		
510	2094	2091	Согласовано	16:16:190101:185		
			Согласовано	16:16:190101:184		
511	2132	—	Согласовано	16:16:190101:178		
			Согласовано	16:16:190101:177		
512	2141	2142	Согласовано	16:16:190101:175		
			Согласовано	16:16:190101:174		
513	2142	2143	Согласовано	16:16:190101:175		
			Согласовано	16:16:190101:174		
514	2143	2144	Согласовано	16:16:190101:175		
			Согласовано	16:16:190101:174		
515	2144	2145	Согласовано	16:16:190101:175		
			Согласовано	16:16:190101:174		

**АКТ
СОГЛАСОВАНИЯ МЕСТОПОЛОЖЕНИЯ ГРАНИЦ ЗЕМЕЛЬНЫХ УЧАСТКОВ
ПРИ ВЫПОЛНЕНИИ КОМПЛЕКСНЫХ КАДАСТРОВЫХ РАБОТ**

16:16:190101

наименование субъекта Российской Федерации, муниципального образования, населенного пункта, уникальные учетные номера кадастровых кварталов, а также иные сведения, позволяющие определить местоположение территории, на которой выполняются комплексные кадастровые работы

					Всего листов: 41	Лист 41
N п/п	Обозначение части (характерной точки) границы		Результат согласования (согласовано/ спорное)	Кадастровые номера или обозначения смежных земельных участков	Сведения о лице, представившем возражения	Реквизиты вступившего в законную силу судебного акта
	от т.	до т.				
1	2	3	4	5	6	7
516	1956	2159	Согласовано	16:16:190101:171		
			Согласовано	16:16:190101:170		
517	2165	—	Согласовано	16:16:190101:170		
			Согласовано	16:16:190101:169		
518	2170	—	Согласовано	16:16:190101:169		
			Согласовано	16:16:190101:168		

Председатель согласительной комиссии:

М.П.

подпись

фамилия, инициалы